



ประกาศสำนักงานที่ดินจังหวัดบุรีรัมย์ สาขาลำปลายมาศ  
แจกโฉนดที่ดิน ราชนางสาวอารี ทศมี ผู้จัดการมรดกของนายนุช ทศมี แปลงนี้เป็นแปลงที่ 3

| หนังสือสำคัญที่จะแจกคือ | โฉนดที่ดิน   |                |
|-------------------------|--------------|----------------|
| ( ๑ ) ที่ดินหมู่ที่ 5   | ตำบล ห้วยหิน | อำเภอ นongหงส์ |
| ( ๒ ) ที่ดินหมู่ที่     | ตำบล         | อำเภอ          |
| ( ๓ ) ที่ดินหมู่ที่     | ตำบล         | อำเภอ          |
| ( ๔ ) ที่ดินหมู่ที่     | ตำบล         | อำเภอ          |
| ( ๕ ) ที่ดินหมู่ที่     | ตำบล         | อำเภอ          |

จังหวัด บุรีรัมย์

ด้วยพนักงานเจ้าหน้าที่ได้ทำการรังวัดที่ดินเพื่อออกเรื่อง โฉนดที่ดิน  
ในท้องที่ตำบล อำเภอที่กล่าวข้างต้นเสร็จแล้ว จึงขอประกาศให้ทราบทั่วกัน ถ้าผู้ใดจะคัดค้านประการใดให้ยื่นคำคัดค้านต่อ  
พนักงานเจ้าหน้าที่ภายใน 30 วัน นับแต่วันประกาศนี้เป็นต้นไป

ประกาศ ณ วันที่ 25 เดือน มีนาคม พ.ศ. 2567

ลงชื่อ

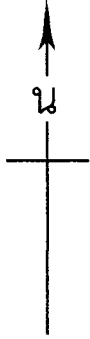
(นางสาวบุญยวีร์ เงินฉลาด)  
เจ้าพนักงานที่ดินอาวุโส ปฏิบัติราชการแทน  
เจ้าพนักงานที่ดินจังหวัดบุรีรัมย์ สาขาลำปลายมาศ  
ประทับตราประจำตำแหน่ง

รายละเอียดแปลงที่ดินที่ขออกโฉนดที่ดินปรากฏตามรูปแผนที่แนบท้ายประกาศฯ นี้

หนังสือสำคัญที่จะแจกคือ โฉนดที่ดิน ราชนางสาวอารี ทศมี ผู้จัดการมรดกนายนุช ทศมี  
ตามหลักฐานเดิมคือคือ หนังสือรับรองการทำประโยชน์ (น.ส.3) เลขที่ 141 หมู่ที่ 5 (17) ตำบลห้วยหิน  
อำเภอหนองหงส์ จังหวัดบุรีรัมย์ เนื้อที่ 40-0-0.0 ไร่ รังวัดออกโฉนดที่ดินในคราวเดียวกัน 8 แปลง  
แปลงนี้เป็นแปลงที่ 3 ออกเป็นโฉนดที่ดิน เลขที่ดิน 56 หน้าสำรวจ 4621 ตำบลห้วยหิน อำเภอหนองหงส์  
จังหวัดบุรีรัมย์ เนื้อที่ 2-2-47.4 ไร่

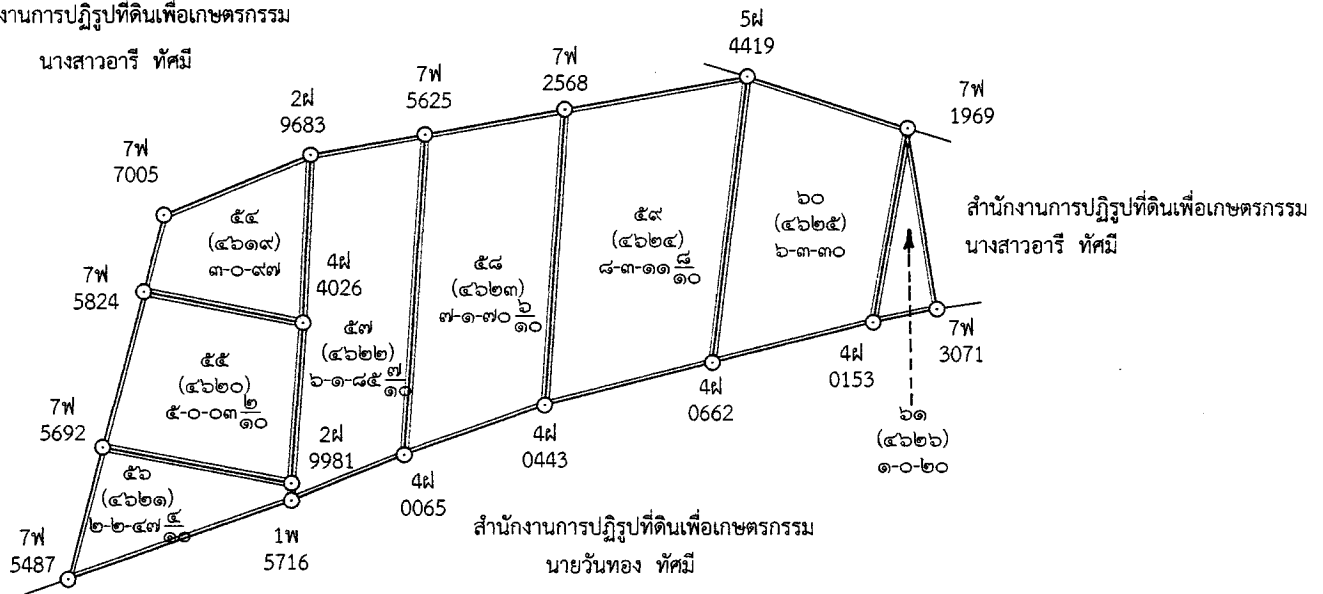
หมายเหตุ : เมื่อประกาศครบกำหนด 30 วัน ไม่มีผู้โต้แย้งคัดค้าน และพนักงานเจ้าหน้าที่ได้ตรวจสอบแล้ว  
ว่าถูกต้องครบถ้วนตามขั้นตอน วิธีการของระเบียบและกฎหมายก็จะดำเนินการออกโฉนดที่ดิน  
ให้แก่ผู้ขอต่อไป

ประเภทการรังวัด.....ออกโฉนดที่ดิน..... ผู้ขอ.....นางสาวอารี ทศมี ผู้จัดการมรดก นายมุข ทศมี  
 ตำแหน่งที่ดิน ระบุว่า.....5538.IV 3848..... เลขที่ดิน.....๕๕ - ๒๑  
 ตำบล.....ห้วยหิน.....อำเภอ.....หนองหงส์.....จังหวัด.....บุรีรัมย์



สำนักงานการปฏิรูปที่ดินเพื่อเกษตรกรรม  
 นายบุญเลิศ ปิดตาระเต


สำนักงานการปฏิรูปที่ดินเพื่อเกษตรกรรม  
 นางสาวอารี ทศมี



น.ส.๓ เลขที่ ๑๔๑ หมู่ที่ ๕(๑๗) ตำบลห้วยหิน(หนองกะทิง) อำเภอลำปลายมาศ นำรังวัดออกโฉนดที่ดินเป็น ๗ แปลง  
 แปลงที่ ๑ เลขที่ดิน ๕๔ หน้าสำรวจ ๕๖๑๔ ตำบลห้วยหิน เนื้อที่ ๓-๐-๔๗ ไร่  
 แปลงที่ ๒ เลขที่ดิน ๕๕ หน้าสำรวจ ๕๖๒๐ ตำบลห้วยหิน เนื้อที่ ๕-๐-๐๓ ๒/๑๐ ไร่  
 แปลงที่ ๓ เลขที่ดิน ๕๖ หน้าสำรวจ ๕๖๒๑ ตำบลห้วยหิน เนื้อที่ ๒-๒-๔๗ ๔/๑๐ ไร่  
 แปลงที่ ๔ เลขที่ดิน ๕๗ หน้าสำรวจ ๕๖๒๒ ตำบลห้วยหิน เนื้อที่ ๖-๑-๘๕ ๗/๑๐ ไร่  
 แปลงที่ ๕ เลขที่ดิน ๕๘ หน้าสำรวจ ๕๖๒๓ ตำบลห้วยหิน เนื้อที่ ๗-๑-๗๐ ๖/๑๐ ไร่  
 แปลงที่ ๖ เลขที่ดิน ๕๙ หน้าสำรวจ ๕๖๒๔ ตำบลห้วยหิน เนื้อที่ ๘-๓-๑๑ ๘/๑๐ ไร่  
 แปลงที่ ๗ เลขที่ดิน ๖๐ หน้าสำรวจ ๕๖๒๕ ตำบลห้วยหิน เนื้อที่ ๖-๓-๓๐ ไร่  
 แปลงที่ ๘ เลขที่ดิน ๖๑ หน้าสำรวจ ๕๖๒๖ ตำบลห้วยหิน เนื้อที่ ๑-๐-๒๐ ไร่  
 รวมเนื้อที่ที่นำรังวัดออกโฉนดที่ดินในครั้งนี้ ๔๑-๑-๖๕ ๗/๑๐ ไร่  
 มากกว่าเดิม ๑-๑-๖๕ ๗/๑๐ ไร่ คิดเป็น ๓.๕๔ เปอร์เซ็นต์

# บุรีรัมย์

ระวาง..... 5538 IV 3848 .....



แผนที่รูปถ่ายทางอากาศนี้ได้จัดทำขึ้นใน ปี พ.ศ. ....๒๕๕๓.....