



ประกาศสำนักงานที่ดินจังหวัดบุรีรัมย์ สาขาสตึก
ออกโฉนดที่ดิน

หนังสือสำคัญที่จะแจกคือ	โฉนดที่ดิน	
(๑) ที่ดินหมู่ที่ 11	ตำบล ชุมแสง	อำเภอ สตึก
(๒) ที่ดินหมู่ที่	ตำบล	อำเภอ
(๓) ที่ดินหมู่ที่	ตำบล	อำเภอ
(๔) ที่ดินหมู่ที่	ตำบล	อำเภอ
(๕) ที่ดินหมู่ที่	ตำบล	อำเภอ

จังหวัด บุรีรัมย์

ด้วยพนักงานเจ้าหน้าที่ได้ทำการรังวัดที่ดินเพื่อออกเรื่อง โฉนดที่ดิน
ในท้องที่ตำบล อำเภอที่กล่าวข้างต้นเสร็จแล้ว จึงขอประกาศให้ทราบทั่วกัน ถ้าผู้ใดจะคัดค้านประการใดให้ยื่นคำคัดค้านต่อ
พนักงานเจ้าหน้าที่ภายใน 30 วัน นับแต่วันประกาศนี้เป็นต้นไป

ประกาศ ณ วันที่ 25 เดือน เมษายน พ.ศ. 2567

ลงชื่อ

(นายชิษณุพงศ์ เสนารถ)

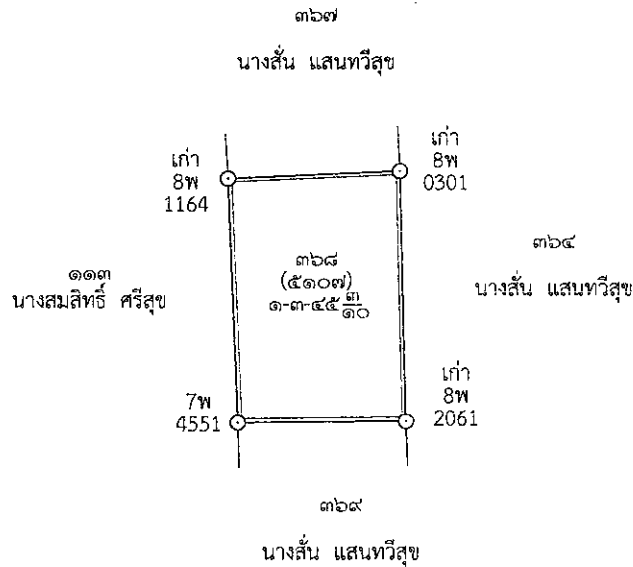
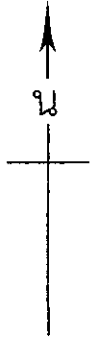
เจ้าพนักงานที่ดิน
ประทับตราประจำตำแหน่ง

รายละเอียดแปลงที่ดินที่ขออออกโฉนดที่ดินปรากฏตามรูปแผนที่แนบท้ายประกาศฯ นี้

หนังสือสำคัญที่จะแจกคือโฉนดที่ดิน ราย นางล้น แสนทวีสุข
ตามหลักฐานเดิมคือ หนังสือรับรองการทำประโยชน์ (น.ส.3) จำนวน 1 แปลง เลขที่ 347
ตำบลหนองใหญ่ อำเภอสตึก จังหวัดบุรีรัมย์ เนื้อที่ 17-0-0.0 ไร่
ออกเป็นโฉนดที่ดินจำนวน 4 แปลง แปลงนี้เป็นแปลงที่ 3 เลขที่ดิน 368 หน้าสำรวจ 5107
ตำบลชุมแสง อำเภอสตึก จังหวัดบุรีรัมย์ เนื้อที่ 1-3-54.3 ไร่


หมายเหตุ : เมื่อประกาศครบกำหนด 30 วัน ไม่มีผู้โต้แย้งคัดค้าน และพนักงานเจ้าหน้าที่ได้ตรวจสอบแล้ว
ว่าถูกต้องครบถ้วนตามขั้นตอน วิธีการของระเบียบและกฎหมายก็จะดำเนินการออกโฉนดที่ดิน
ให้แก่ผู้ขอต่อไป

ประเภทการรังวัด.....ออกโฉนดที่ดิน..... ผู้ขอ.....นางสั่น แสนทวีสุข.....
ตำแหน่งที่ดิน ระบุว่า.....5639.11.2676..... เลขที่ดิน.....๓๖๘.....
ตำบล.....ชุมแสง.....อำเภอ.....สตี๊ก.....จังหวัด.....บุรีรัมย์.....



ลงชื่อ.....
(นายมงคล สุรถาวร) ผู้จำลองแผนที่

จังหวัดบุรีรัมย์ 5639 II 2676



ภาพถ่ายทางอากาศนี้มาจาก Google Satellite ปี พ.ศ.๒๕๖๖

เส้นสีชมพูแสดงแนวเขต แปลงที่ดินที่ทำการรังวัด