



ประกาศสำนักงานที่ดินจังหวัดปัตตานี สาขาสายบุรี
แจกโฉนดที่ดิน

หนังสือสำคัญที่จะแจกคือ	โฉนดที่ดิน
(๑) ที่ดินหมู่ที่ - ตำบล ไทรทอง	อำเภอ ไม้แก่น
(๒) ที่ดินหมู่ที่ ตำบล	อำเภอ
(๓) ที่ดินหมู่ที่ ตำบล	อำเภอ
(๔) ที่ดินหมู่ที่ ตำบล	อำเภอ
(๕) ที่ดินหมู่ที่ ตำบล	อำเภอ

จังหวัด ปัตตานี

ด้วยพนักงานเจ้าหน้าที่ได้ทำการรังวัดที่ดินเพื่อออกเรื่อง โฉนดที่ดิน
ในท้องที่ตำบล อำเภอที่กล่าวข้างต้นเสร็จแล้ว จึงขอประกาศให้ทราบทั่วกัน ถ้าผู้ใดจะคัดค้านประการใดให้ยื่นคำคัดค้านต่อ
พนักงานเจ้าหน้าที่ภายใน 30 วัน นับแต่วันประกาศนี้เป็นต้นไป

ประกาศ ณ วันที่

เดือน 26 มี.ค. 2567 พ.ศ.

ลงชื่อ



ประทับตราประจำตำแหน่ง

รายละเอียดแปลงที่ดินที่ขออกโฉนดที่ดินปรากฏตามรูปแผนที่แนบท้ายประกาศฯ นี้

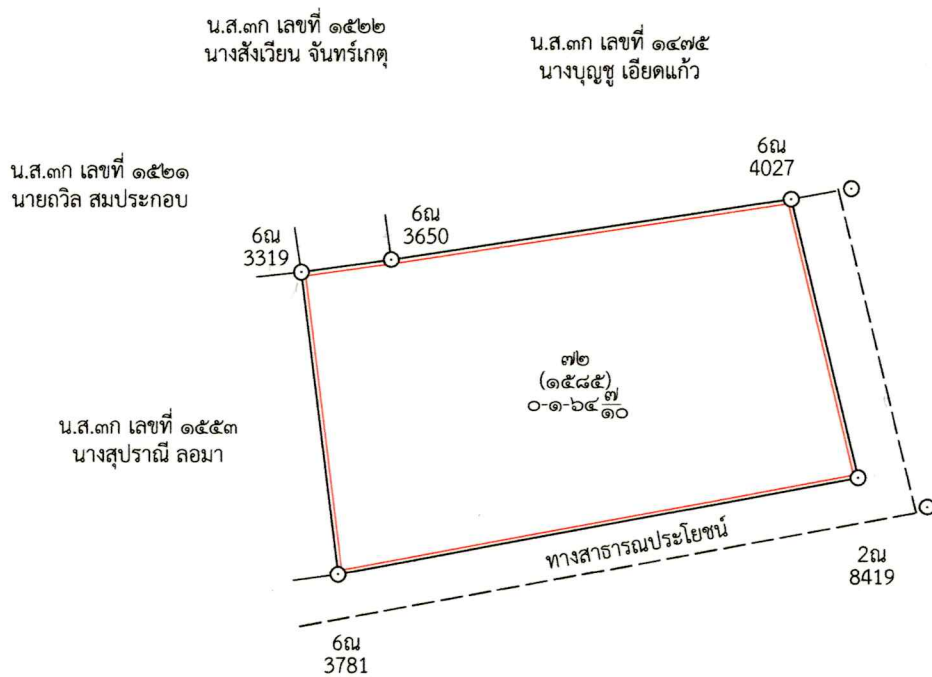
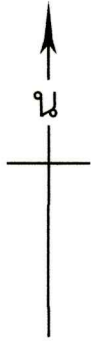
หนังสือสำคัญที่จะแจกคือ โฉนดที่ดิน ราย นางสาวมารีระห์ อาแซ
ตามหลักฐานเดิมคือหนังสือรับรองการทำประโยชน์ (น.ส.3 ก.) จำนวน 1 แปลง เลขที่ 1549 ตำบลไทรทอง
อำเภอไม้แก่น จังหวัดปัตตานี เนื้อที่ 0-1-68.0 ไร่ ขออกโฉนดที่ดินจำนวน 1 แปลง คือแปลงหน้าสำรวจ
1585 เลขที่ดิน 72 ตำบลไทรทอง อำเภอไม้แก่น จังหวัดปัตตานี เนื้อที่ 0-1-64.7 ไร่

หมายเหตุ : เมื่อประกาศครบกำหนด 30 วัน ไม่มีผู้โต้แย้งคัดค้าน และพนักงานเจ้าหน้าที่ได้ตรวจสอบแล้ว
ว่าถูกต้องครบถ้วนตามขั้นตอน วิธีการของระเบียบและกฎหมายก็จะดำเนินการออกโฉนดที่ดิน
ให้แก่ผู้ขอต่อไป


ปิดตานี้

ระวาง 5322 III 9430 (1/4000)

ชื่อผู้ขอรังวัด นางสาวมารีระห์ อาแซ



รูปแผนที่ภาพถ่ายทางอากาศ(ออร์โธรีซี) ถ่ายเมื่อปี พ.ศ. ๒๕๔๕

ลงชื่อ..........ผู้ลงตำแหน่งแผนที่
(นายรอชิติน อูมา)