

สำเนาฉบับ

(ท.ด. 81)



สำนักงานที่ดินจังหวัดระยอง สาขาแกลง

ที่ รย 0020.01/ ๘๐๒๖

วันที่ ๑๘ เดือน เมษายน พ.ศ. 2567

เรื่อง การแจ้งผู้มีสิทธิในที่ดินข้างเคียงให้มาลงชื่อรับรองแนวเขตที่ดินหรือคัดค้านการรังวัด
เรียน นางสาวก่อก้อน บริสุทธิ์สวัสดิ์

ด้วย นางเอืออารีย์ ชลสวัสดิ์

ได้ขอรังวัด สอบเขตโฉนด

ที่ดินตามโฉนดที่ดินที่/น.ส.๘๗ ที่ 19225 หมู่ที่

ตำบล ทางเกวียน

อำเภอ แกลง

จังหวัด ระยอง

พนักงานเจ้าหน้าที่ได้ออกไปทำการ รังวัดปักหลักเขตเสร็จแล้ว

เมื่อ วันที่ 1 เดือน เมษายน พ.ศ. 2567 ปรากฏว่าที่ดินแปลงนี้มีแนวเขตติดต่อกับ

ที่ดินของท่านแต่เนื่องจาก ท่านหรือผู้แทนของท่านไม่ประวัังชี้ และลงชื่อรับรองแนวเขตที่ดิน ตามโฉนดที่ดิน

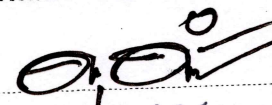
เลขที่ 77812 ซึ่งเป็นที่ดินของท่าน โดยสำนักงานที่ดินได้มีหนังสือแจ้งเรื่องระวัังชี้แนวเขตและลงชื่อรับรองเขตที่ดิน

ให้ท่านทราบแล้วทาง ไปรษณีย์ลงทะเบียนตอบรับ ฉบับเลขที่ 1968-9 ลงวันที่ 20 มีนาคม 2567 แต่ไม่อาจติดต่อให้ท่านมา

ระวัังชี้แนวเขตได้


ฉะนั้น จึงขอให้ท่านไปตรวจสอบแนวเขตที่ดินของท่านว่า ตามที่ผู้ขอพนักงานเจ้าหน้าที่ทำการ
รังวัดปักหลักเขต ไว้แล้วนั้น จะเป็นการถูกต้องหรือเหลือมล้ำแนวเขตที่ดินของท่านหรือไม่ เสร็จแล้วขอให้ท่านไปพบ
พนักงานเจ้าหน้าที่เพื่อลงชื่อรับรองแนวเขต หรือคัดค้านภายในกำหนด 30 วัน นับแต่วันที่ได้ส่งหนังสือนี้ หากท่าน
ไม่ดำเนินการอย่างหนึ่งอย่างใด ภายในกำหนดดังกล่าว พนักงานเจ้าหน้าที่จะดำเนินการแก้ไขแผนที่หรือเนื้อที่ให้แก่ผู้ขอ
โดยไม่ต้องมีการรับรองแนวเขตตามมาตรา 69 ทวิ แห่งประมวลกฎหมายที่ดิน ซึ่งแก้ไขเพิ่มเติมโดยพระราชบัญญัติ
แก้ไขเพิ่มเติมประมวลกฎหมายที่ดิน (ฉบับที่ 4) พ.ศ. 2528

ขอแสดงความนับถือ


(เจ้าสิบเอกคนบุรี คุ้มทรัพย์ชอบ)
พนักงานเจ้าหน้าที่

ช่างรังวัด นายเอกพันธ์ บุญมี ช่างรังวัด โทร. 09-3559-8456

ฝ่ายรังวัด โทร. 0-3866-9642



สำเนาฉบับ

(ท.ค. 81)



ที่ รย 0020.01/ ๕๐๖๖

สำนักงานที่ดินจังหวัดระยอง สาขาแกลง

วันที่ ๑๘ เดือน เมษายน พ.ศ. 2567

เรื่อง การแจ้งผู้มีสิทธิในที่ดินข้างเคียงให้มาลงชื่อรับรองแนวเขตที่ดินหรือคัดค้านการรังวัด
เรียน นายจรูญ ทรัพย์เจริญ และผู้ถือกรรมสิทธิ์รวม

ด้วย นางเอื้ออารีย์ ชลสวัสดิ์

ได้ขอรังวัด สอบเขตโฉนด

ที่ดินตามโฉนดที่ดินที่/น.ส./ฉ ที่ 19225 หมู่ที่

ตำบล ทางเกวียน

อำเภอ แกลง

จังหวัด ระยอง

พนักงานเจ้าหน้าที่ได้ออกไปทำการ รังวัดปักหลักเขต เสร็จแล้ว

เมื่อ วันที่ 1 เดือน เมษายน พ.ศ. 2567 ปรากฏว่าที่ดินแปลงนี้มีแนวเขตติดต่อกับ

ที่ดินของท่านแต่เนื่องจาก ท่านหรือผู้แทนของท่านไม่ไประวางชี้ และลงชื่อรับรองแนวเขตที่ดิน ตามโฉนดที่ดิน

เลขที่ 22278 ซึ่งเป็นที่ดินของท่าน โดยสำนักงานที่ดินได้มีหนังสือแจ้งเรื่องระวางชี้แนวเขตและลงชื่อรับรองเขตที่ดิน

ให้ท่านทราบแล้วทางไปรษณีย์ลงทะเบียนตอบรับ ฉบับเลขที่ 1967-5 ลงวันที่ 20 มีนาคม 2567 แต่ไม่อาจติดต่อให้ท่านมา

ระวางชี้แนวเขตได้


ฉะนั้น จึงขอให้ท่านไปตรวจสอบแนวเขตที่ดินของท่านว่า ตามที่ผู้ขอพนักงานเจ้าหน้าที่ทำการ
รังวัดปักหลักเขต ไว้แล้วนั้น จะเป็นการถูกต้องหรือเหลือมล้ำแนวเขตที่ดินของท่านหรือไม่ เสร็จแล้วขอให้ท่านไปพบ
พนักงานเจ้าหน้าที่เพื่อลงชื่อรับรองแนวเขต หรือคัดค้านภายในกำหนด 30 วัน นับแต่วันที่ได้ส่งหนังสือนี้ หากท่าน
ไม่ดำเนินการอย่างหนึ่งอย่างใด ภายในกำหนดดังกล่าว พนักงานเจ้าหน้าที่จะดำเนินการแก้ไขแผนที่หรือเนื้อที่ให้แก่ผู้ขอ
โดยไม่ต้องมีการรับรองแนวเขตตามมาตรา 69 ทวิ แห่งประมวลกฎหมายที่ดิน ซึ่งแก้ไขเพิ่มเติมโดยพระราชบัญญัติ
แก้ไขเพิ่มเติมประมวลกฎหมายที่ดิน (ฉบับที่ 4) พ.ศ. 2528

ขอแสดงความนับถือ

(จำสิบเอกคุณพล คำวิหข์ชอบ)
พนักงานเจ้าหน้าที่

ช่างรังวัด นายเอกพันธ์ บุญมี ช่างรังวัด โทร. 09-3559-8456

ฝ่ายรังวัด โทร. 0-3866-9042



สำเนาฉบับ

(ท.ค. 81)



ที่ รย 0020.01/ ๘๐๒๓

สำนักงานที่ดินจังหวัดระยอง สาขาแกลง

วันที่ ๑๔ เดือน เมษายน พ.ศ. 2567

เรื่อง การแจ้งผู้มีสิทธิในที่ดินข้างเคียงให้มาลงชื่อรับรองแนวเขตที่ดินหรือคัดค้านการรังวัด
เรียน นายจรูญ ทรัพย์เจริญ และผู้ถือกรรมสิทธิ์รวม

ด้วย นางเอื้ออารีย์ ชลสวัสดิ์ ได้ขอรังวัด สอบเขตโฉนด
ที่ดินตามโฉนดที่ดินที่ น.ศ./๗/ที่ 19225 หมู่ที่ ตำบล ทางเกวียน
อำเภอ แกลง จังหวัด ระยอง
พนักงานเจ้าหน้าที่ได้ออกไปทำการ รังวัดปักหลักเขตเสร็จแล้ว
เมื่อ วันที่ 1 เดือน เมษายน พ.ศ. 2567 ปรากฏว่าที่ดินแปลงนี้มีแนวเขตติดต่อกับ
ที่ดินของท่านแต่เนื่องจาก ท่านหรือผู้แทนของท่านไม่ไประวางชี้ และลงชื่อรับรองแนวเขตที่ดิน ตามโฉนดที่ดิน
เลขที่ 22278 ซึ่งเป็นที่ดินของท่าน โดยสำนักงานที่ดินได้มีหนังสือแจ้งเรื่องระวางชี้แนวเขตและลงชื่อรับรองเขตที่ดิน
ให้ท่านทราบแล้วทางไปรษณีย์ลงทะเบียนตอบรับ ฉบับเลขที่ 1966-1งวันที่ 20 มีนาคม 2567 แต่ไม่อาจติดต่อให้ท่านมา
ระวางชี้แนวเขตได้


ฉะนั้น จึงขอให้ท่านไปตรวจสอบแนวเขตที่ดินของท่านว่า ตามที่ผู้ขอพนักงานเจ้าหน้าที่ทำการ
รังวัดปักหลักเขต ไว้แล้วนั้น จะเป็นการถูกต้องหรือเหลือมล้ำแนวเขตที่ดินของท่านหรือไม่ เสร็จแล้วขอให้ท่านไปพบ
พนักงานเจ้าหน้าที่เพื่อลงชื่อรับรองแนวเขต หรือคัดค้านภายในกำหนด 30 วัน นับแต่วันที่ได้ส่งหนังสือนี้ หากท่าน
ไม่ดำเนินการอย่างหนึ่งอย่างใด ภายในกำหนดดังกล่าว พนักงานเจ้าหน้าที่จะดำเนินการแก้ไขแผนที่หรือเนื้อที่ให้แก่ผู้ขอ
โดยไม่ต้องมีการรับรองแนวเขตตามมาตรา 69 ทวิ แห่งประมวลกฎหมายที่ดิน ซึ่งแก้ไขเพิ่มเติมโดยพระราชบัญญัติ
แก้ไขเพิ่มเติมประมวลกฎหมายที่ดิน (ฉบับที่ 4) พ.ศ. 2528

ขอแสดงความนับถือ

(เจ้าสิบเอ็ดบุญชู คำวิจิตรชอบ)
พนักงานเจ้าหน้าที่

ช่างรังวัด นายเอกพันธ์ บุญมี ช่างรังวัด โทร. 09-3559-8456

ฝ่ายรังวัด โทร. 0-3866-9642



สำเนาตุ๋น

(ท.ด. 81)



ที่ รย 0020.01/ ๔๐๒๔

สำนักงานที่ดินจังหวัดระยอง สาขาแกลง

วันที่ ๑๔ เดือน เมษายน พ.ศ. 2567

เรื่อง การแจ้งผู้มีสิทธิในที่ดินข้างเคียงให้มาลงชื่อรับรองแนวเขตที่ดินหรือคัดค้านการรังวัด
เรียน นายสุรศักดิ์ รัตนวิจิตร และผู้ถือกรรมสิทธิ์รวม

ด้วย นางเอื้ออารีย์ ชลสวัสดิ์

ได้ขอรังวัด สอบเขตโฉนด

ที่ดินตามโฉนดที่ดินที่/น.ส./๗/ที่ 19225 หมู่ที่

ตำบล ทางเกวียน

อำเภอ แกลง

จังหวัด ระยอง

พนักงานเจ้าหน้าที่ได้ออกไปทำการ รังวัดปักหลักเขต เสร็จแล้ว

เมื่อ วันที่ 1 เดือน เมษายน พ.ศ. 2567 ปรากฏว่าที่ดินแปลงนี้มีแนวเขตติดต่อกับ

ที่ดินของท่านแต่เนื่องจาก ท่านหรือผู้แทนของท่านไม่ไประวางชี้ และลงชื่อรับรองแนวเขตที่ดิน ตามโฉนดที่ดิน

เลขที่ 49970 ซึ่งเป็นที่ดินของท่าน โดยสำนักงานที่ดินได้มีหนังสือแจ้งเรื่องระวางชี้แนวเขตและลงชื่อรับรองเขตที่ดิน

ให้ท่านทราบแล้วทางไปรษณีย์ลงทะเบียนตอบรับ ฉบับเลขที่ 1965-8 ลงวันที่ 20 มีนาคม 2567 แต่ไม่อาจติดต่อให้ท่านมา

ระวางชี้แนวเขตได้

ฉะนั้น จึงขอให้ท่านไปตรวจสอบแนวเขตที่ดินของท่านว่า ตามที่ผู้ขอพนักงานเจ้าหน้าที่ทำการ
รังวัดปักหลักเขต ไว้แล้วนั้น จะเป็นการถูกต้องหรือเหลื่อมล้ำแนวเขตที่ดินของท่านหรือไม่ เสร็จแล้วขอให้ท่านไปพบ
พนักงานเจ้าหน้าที่เพื่อลงชื่อรับรองแนวเขต หรือคัดค้านภายในกำหนด 30 วัน นับแต่วันที่ได้ส่งหนังสือนี้ หากท่าน
ไม่ดำเนินการอย่างหนึ่งอย่างใด ภายในกำหนดดังกล่าว พนักงานเจ้าหน้าที่จะดำเนินการแก้ไขแผนที่หรือเนื้อที่ให้แก่ผู้ขอ
โดยไม่ต้องมีการรับรองแนวเขตตามมาตรา 69 ทวิ แห่งประมวลกฎหมายที่ดิน ซึ่งแก้ไขเพิ่มเติมโดยพระราชบัญญัติ
แก้ไขเพิ่มเติมประมวลกฎหมายที่ดิน (ฉบับที่ 4) พ.ศ. 2528

ขอแสดงความนับถือ

(จ่าสิบเอกคุณพู่ คำวิริ์หุชอบ)

พนักงานเจ้าหน้าที่

ช่างรังวัด นายเอกพันธ์ บุญมี ช่างรังวัด โทร. 09-3559-8456

ฝ่ายรังวัด โทร. 0-3866-9642

