



ประกาศสำนักงานที่ดินจังหวัดอ่างทอง
แจกโฉนดที่ดิน

หนังสือสำคัญที่จะแจกคือ แจกโฉนดที่ดิน ราย นางวิไลวรรณ วงศ์นพหิรัญ

(๑)	ที่ดินหมู่ที่ 5	ตำบล อ่างแก้ว	อำเภอ โพธิ์ทอง
(๒)	ที่ดินหมู่ที่	ตำบล	อำเภอ
(๓)	ที่ดินหมู่ที่	ตำบล	อำเภอ
(๔)	ที่ดินหมู่ที่	ตำบล	อำเภอ
(๕)	ที่ดินหมู่ที่	ตำบล	อำเภอ

จังหวัด อ่างทอง

ด้วยพนักงานเจ้าหน้าที่ได้ทำการรังวัดที่ดินเพื่อออกเรื่อง แจกโฉนดที่ดิน ราย นางวิไลวรรณ วงศ์นพหิรัญ
ในท้องที่ตำบล อำเภอที่กล่าวข้างต้นเสร็จแล้ว จึงขอประกาศให้ทราบทั่วกัน ถ้าผู้ใดจะคัดค้านประการใดให้ยื่นคำคัดค้านต่อ
พนักงานเจ้าหน้าที่ภายใน 30 วัน นับแต่วันประกาศนี้เป็นต้นไป

ประกาศ ณ วันที่ 21 เดือน มีนาคม พ.ศ. 2569

ลงชื่อ

(นางสาวอุมารวรรณ ทองระย้า)

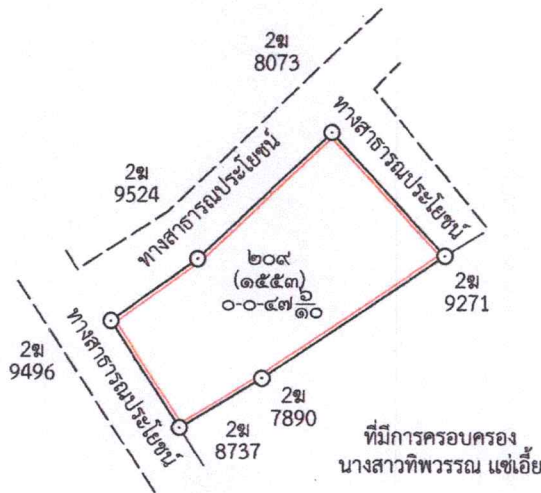
ประทับตราประจำตำแหน่ง



รายละเอียดแปลงที่ดินที่ขออนุญาตออกโฉนดที่ดินปรากฏตามรูปแผนที่แนบท้ายประกาศฯ นี้

ตามหลักฐานเดิมคือ หลักฐานการแจ้งการครอบครองที่ดิน (ส.ค.1) เลขที่ 4 หมู่ 5 ตำบลอ่างแก้ว
อำเภอโพธิ์ทอง จังหวัดอ่างทอง เนื้อที่ 0-0-36.0 ไร่ ออกเป็นโฉนดที่ดินจำนวน 1 แปลง โฉนดที่ดินเลขที่
45980 เลขที่ดิน 209 หน้าสำรวจ 1553 ตำบลอ่างแก้ว อำเภอโพธิ์ทอง จังหวัดอ่างทอง เนื้อที่ 0-0-47.6 ไร่

หมายเหตุ : เมื่อประกาศครบกำหนด 30 วัน ไม่มีผู้โต้แย้งคัดค้าน และพนักงานเจ้าหน้าที่ได้ตรวจสอบแล้ว
ว่าถูกต้องครบถ้วนตามขั้นตอน วิธีการของระเบียบและกฎหมายก็จะดำเนินการออกโฉนดที่ดิน
ให้แก่ผู้ขอต่อไป

ประเภทการรังวัด.....ออกโฉนดที่ดิน..... ผู้ขอ.....นางวิไลวรรณ วงศ์พริ้ว
 ตำแหน่งที่ดิน ระบุว่า.....5038 II 5020-12..... เลขที่ดิน.....๒๐๙.....
 ตำบล.....อ่าวแก้ว.....อำเภอ.....โพธิ์ทอง.....จังหวัด.....อ่าวทอง.....




 ผู้เขียนแผนที่
 (นายวรุต วิจารณ์ชัยวรณ์) ๑๗ ก.พ. ๒๕๖๖

 ผู้ตรวจแผนที่
 (นายณัฐนันท์ ผาสิ่งห์) ๑๗ ก.พ. ๒๕๖๖

จังหวัดอ่างทอง
5038 II 5020



ภาพถ่ายทางอากาศ มาตรฐาน ๑:๕๐๐๐
ระวางภาพถ่ายทางอากาศนี้ถูกสร้างขึ้นเมื่อปี พ.ศ.๒๕๕๕