

สำเนาฉบับ

ที่ มท๐๕๑๐.๐๕.๓/๑๘๗๘๙

สำนักงานที่ดินกรุงเทพมหานคร
สาขาบางกอกน้อย
อ.บางพลัด จ.กรุงเทพมหานคร

วันที่ ๑๖ เดือน สิงหาคม พ.ศ. ๒๕๖๗

เรื่อง การปิดหนังสือแจ้งผู้มีสิทธิในที่ดินข้างเคียงให้มาลงชื่อรับรองแนวเขตที่ดินหรือคัดค้านการรังวัด (ท.ด. ๘๑)
เรียน ผู้อำนวยการเขตทวีวัฒนา
สิ่งที่ส่งมาด้วย หนังสือ เรื่อง การแจ้งผู้มีสิทธิในที่ดินข้างเคียงให้มาลงชื่อรับรองแนวเขตที่ดินหรือคัดค้านการรังวัด
จำนวน ๓๗ ฉบับ

สำนักงานที่ดินกรุงเทพมหานคร สาขาบางกอกน้อย ขอส่งหนังสือ
เรื่อง การแจ้งผู้มีสิทธิในที่ดินข้างเคียงให้มาลงชื่อรับรองแนวเขตที่ดินหรือคัดค้านการรังวัด (ท.ด.๘๑)
กรณี บริษัท พุกษา เรียลเอสเตท จำกัด(มหาชน)
ขอรังวัด รวมโฉนดที่ดินและแบ่งจัดสรร โฉนดที่ดิน เลขที่ ๒๐๑๔๘๖ (๙) หมู่ที่
ที่ดินระวาง 5036 I 4422-15 (1:1000) เลขที่ดิน ๒๕๖ (๙)
ตำบล/แขวง ทวีวัฒนา อำเภอ/เขต ทวีวัฒนา จังหวัด กรุงเทพมหานคร
มาเพื่อให้ท่านปิดไว้ ณ สำนักงานเขตทวีวัฒนา
ตามความในกฎกระทรวงการติดต่อผู้มีสิทธิในที่ดินข้างเคียงให้มาวางแนวเขตในการรังวัดสอบเขตโฉนดที่ดินเฉพาะ
ราย พ.ศ. ๒๕๖๕ และเมื่อได้ปิดหนังสือแจ้งแล้ว ขอได้โปรดนำหลักฐานการปิดหนังสือแจ้งท้ายหนังสือฉบับนี้ให้
เจ้าพนักงานที่ดินทราบด้วย

ขอแสดงความนับถือ

(นายสามารถ สุทธิศักดิ์ภักดี)

นายช่างรังวัดชำนาญงาน

หลักฐานการปิดหนังสือแจ้ง (ท.ด. ๘๑)

เรียน เจ้าพนักงานที่ดินกรุงเทพมหานคร สาขาบางกอกน้อย

ตามหนังสือ ที่ มท๐๕๑๐.๐๕.๓/๑๘๗๘๙ ลงวันที่ ๑๖ สิงหาคม ๒๕๖๗
จัดส่งหนังสือ เรื่อง การแจ้งผู้มีสิทธิในที่ดินข้างเคียงให้มาลงชื่อรับรองแนวเขตที่ดินหรือคัดค้านการรังวัด (ท.ด. ๘๑)
กรณี บริษัท พุกษา เรียลเอสเตท จำกัด(มหาชน)
ขอรังวัด รวมโฉนดที่ดินและแบ่งจัดสรร
ตามหลักฐาน โฉนดที่ดิน เลขที่ ๒๐๑๔๘๖ (๙) หมู่ที่ อำเภอ ทวีวัฒนา
ซึ่งข้าพเจ้าได้ปิดหนังสือ ณ สำนักงานเขตทวีวัฒนา เสร็จแล้ว
เมื่อวันที่ ๒๑ ส.ค. ๒๕๖๗ เดือน เดือน พ.ศ.

จึงเรียนมาเพื่อทราบ

ลงชื่อ พวง ผู้ปิดหนังสือแจ้ง (ท.ด. ๘๑)

ลงชื่อ (นางสาวภัทรดา พันพิทักษ์) พยาน

ลงชื่อ หัวหน้าฝ่ายปกครอง ปฏิบัติราชการแทน พยาน

ผู้อำนวยการเขตทวีวัฒนา

ฝ่ายรังวัด โทร. ๐๒๘๘๑๘๕๐๙ ต่อ ๒๓,๒๔

ช่างรังวัด จำสับตรีสรภักช นันตะนะ โทร. ๐๙-๔๓๐๓-๕๓๖๗ ๐๑๕๖/๒๕๖๗-

(ลำดับรับเรื่อง ๑๕๐๐๘ วันที่ ๑๗ มิถุนายน ๒๕๖๗ ร.ว.๑๒ ๑๑๕๗/๒๕๖๗)

ฝ่ายรังวัด โทร. ๐๒๘๘๑๘๕๐๙ ต่อ ๒๓,๒๔

ช่างรังวัด จำสับตรีสรภักช นันตะนะ โทร. ๐๙-๔๓๐๓-๕๓๖๗ ๐๑๕๖/๒๕๖๗-

(ลำดับรับเรื่อง ๑๕๐๐๘ วันที่ ๑๗ มิถุนายน ๒๕๖๗ ร.ว.๑๒ ๑๑๕๗/๒๕๖๗)

สำเนาฉบับ

ที่ มท๐๕๑๐.๐๕.๓/๑๘๗๙๑

สำนักงานที่ดินกรุงเทพมหานคร
สาขาบางกอกน้อย
อ.บางพลัด จ.กรุงเทพมหานคร

วันที่ ๑๖ เดือน สิงหาคม พ.ศ. ๒๕๖๗

เรื่อง การปิดหนังสือแจ้งผู้มีสิทธิในที่ดินข้างเคียงให้มาลงชื่อรับรองแนวเขตที่ดินหรือคัดค้านการรังวัด (ท.ด. ๘๑)
เรียน เจ้าพนักงานที่ดินกรุงเทพมหานคร สาขาบางกอกน้อย
สิ่งที่ส่งมาด้วย หนังสือ เรื่อง การแจ้งผู้มีสิทธิในที่ดินข้างเคียงให้มาลงชื่อรับรองแนวเขตที่ดินหรือคัดค้านการรังวัด
จำนวน ๓๗ ฉบับ

สำนักงานที่ดินกรุงเทพมหานคร สาขาบางกอกน้อย ขอส่งหนังสือ
เรื่อง การแจ้งผู้มีสิทธิในที่ดินข้างเคียงให้มาลงชื่อรับรองแนวเขตที่ดินหรือคัดค้านการรังวัด (ท.ด.๘๑)
กรณี บริษัท พฤษภา เรียวเอสเตท จำกัด(มหาชน)
ขอรังวัด รวมโฉนดที่ดินและแบ่งจัดสรร โฉนดที่ดิน เลขที่ ๒๐๑๔๘๖ (๙) หมู่ที่
ที่ดินระวาง 5036 | 4422-15 (1:1000) เลขที่ดิน ๒๕๖ (๙)
ตำบล/แขวง ทวีวัฒนา อำเภอ/เขต ทวีวัฒนา จังหวัด กรุงเทพมหานคร
มาเพื่อให้ท่านปิดไว้ ณ สำนักงานที่ดินกรุงเทพมหานคร สาขาบางกอกน้อย
ตามความในกฎกระทรวงการติดต่อผู้มีสิทธิในที่ดินข้างเคียงให้มาลงชื่อรับรองแนวเขตในการรังวัดสอยเขตโฉนดที่ดินเฉพาะ
ราย พ.ศ. ๒๕๖๕ และเมื่อได้ปิดหนังสือแจ้งแล้ว ขอได้โปรดนำส่งหลักฐานการปิดหนังสือแจ้งท้ายหนังสือฉบับนี้ให้
เจ้าพนักงานที่ดินทราบด้วย

ขอแสดงความนับถือ

(นายสามารถ สุทธิศักดิ์ภักดี)
นายช่างรังวัดชำนาญงาน

หลักฐานการปิดหนังสือแจ้ง (ท.ด. ๘๑)

เรียน เจ้าพนักงานที่ดินกรุงเทพมหานคร สาขาบางกอกน้อย

ตามหนังสือ ที่ มท๐๕๑๐.๐๕.๓/๑๘๗๙๑ ลงวันที่ ๑๖ สิงหาคม ๒๕๖๗
จัดส่งหนังสือ เรื่อง การแจ้งผู้มีสิทธิในที่ดินข้างเคียงให้มาลงชื่อรับรองแนวเขตที่ดินหรือคัดค้านการรังวัด (ท.ด. ๘๑)
กรณี บริษัท พฤษภา เรียวเอสเตท จำกัด(มหาชน)
ขอรังวัด รวมโฉนดที่ดินและแบ่งจัดสรร
ตามหลักฐาน โฉนดที่ดิน เลขที่ ๒๐๑๔๘๖ (๙) หมู่ที่ อำเภอ ทวีวัฒนา
ซึ่งข้าพเจ้าได้ปิดหนังสือ ณ สำนักงานที่ดินกรุงเทพมหานคร สาขาบางกอกน้อย เสร็จแล้ว
เมื่อวันที่ เดือน พ.ศ.

๒๐ ส.ค. ๒๕๖๗

จึงเรียนมาเพื่อทราบ
ลงชื่อ ผู้ปิดหนังสือแจ้ง (ท.ด. ๘๑)
ลงชื่อ ก.ก.ก.ก.ก. พยาน
ลงชื่อ พยาน

ฝ่ายรังวัด โทร. ๐๒๘๘๑๘๕๐๙ ต่อ ๒๓,๒๔

ช่างรังวัด จำสับตรีสรภักช นันตะนะ โทร. ๐๙-๔๓๐๓-๕๓๖๗

๑๑๕๖/๒๕๖๗-

(ลำดับรับเรื่อง ๑๔๐๐๘ วันที่ ๑๗ มิถุนายน ๒๕๖๗ ร.ว.๑๒ ๑๑๕๗/๒๕๖๗)

ช่างรังวัด จำสับตรีสรภักช นันตะนะ โทร. ๐๙-๔๓๐๓-๕๓๖๗

๑๑๕๖/๒๕๖๗-

(ลำดับรับเรื่อง ๑๔๐๐๘ วันที่ ๑๗ มิถุนายน ๒๕๖๗ ร.ว.๑๒ ๑๑๕๗/๒๕๖๗)

สำเนาฉบับ

ที่ มท๐๕๑๐.๐๕.๓/๑๘๗๙๒

สำนักงานที่ดินกรุงเทพมหานคร สาขาบางกอกน้อย
อ.บางพลัด จ.กรุงเทพมหานคร
null

วันที่ ๑๖ เดือน สิงหาคม พ.ศ. ๒๕๖๗

เรื่อง การแจ้งผู้มีสิทธิในที่ดินข้างเคียงให้มาลงชื่อรับรองแนวเขตที่ดินหรือคัดค้านการรังวัด
เรียน นายต๋อย ชัยประภา

ด้วย บริษัท พุกกา เรียลเอสเตท จำกัด(มหาชน)

ได้ขอ รวมโฉนดที่ดินและแบ่งจัดสรร

ที่ดินตาม โฉนดที่ดิน เลขที่ ๒๐๑๔๘๖ (๙)

หมู่ที่ -

ตำบล/แขวง ทวีวัฒนา

อำเภอ/เขต ทวีวัฒนา

จังหวัด กรุงเทพมหานคร

พนักงานเจ้าหน้าที่ได้ออกไปทำการ รังวัด

เสร็จแล้ว

เมื่อวันที่ ๒๓ เดือน

กรกฎาคม

พ.ศ. ๒๕๖๗

ปรากฏว่าที่ดินแปลงนี้มีแนวเขตติดต่อกับที่ดินของท่าน

แต่เนื่องจากท่านหรือผู้แทนของท่าน ไม่ได้ไประวางชี้และลงชื่อรับรองแนวเขตที่ดิน

ตาม โฉนดที่ดิน เลขที่ ๓๖๒๙๕

ซึ่งเป็นที่ดินของท่าน โดยสำนักงานที่ดินได้มีหนังสือ

เรื่อง การระวางชี้แนวเขตและลงชื่อรับรองเขตที่ดิน แจ้งให้ทราบทางไปรษณีย์ ลงทะเบียนตอบรับ

ฉบับเลขที่ RK๘๐๒๒๙๗๖๙๔TH ลงวันที่ ๒๗ มิถุนายน ๒๕๖๗ แต่ไม่อาจติดต่อท่านให้มาระวางชี้แนวเขตได้

ฉะนั้น จึงขอให้ท่านไปตรวจสอบแนวเขตที่ดินของท่านว่า ตามที่ผู้ชื่อนำพนักงานเจ้าหน้าที่ทำการ

รังวัดปักหลักเขตที่ดิน

ไว้แล้วนั้น จะเป็นการถูกต้องหรือหล่อมล้ำแนวเขตที่ดินของท่านหรือไม่

เสร็จแล้วขอให้ท่านไปพบพนักงานเจ้าหน้าที่ เพื่อลงชื่อรับรองแนวเขตหรือคัดค้านภายในกำหนด ๓๐ วัน นับแต่วันที่ได้

ส่งหนังสือนี้ หากท่านไม่ดำเนินการอย่างหนึ่งอย่างใด ภายในกำหนดดังกล่าว พนักงานเจ้าหน้าที่จะดำเนินการแก้ไขแผนที่

หรือเนื้อที่ให้แก่ผู้ขอ โดยไม่ต้องมีการรับรองแนวเขต ตามมาตรา ๖๙ ทวิ แห่งประมวลกฎหมายที่ดิน ซึ่งแก้ไขเพิ่มเติมโดย

พระราชบัญญัติแก้ไขเพิ่มเติมประมวลกฎหมายที่ดิน (ฉบับที่ ๔) พ.ศ. ๒๕๒๘

(ต่อ) โฉนดที่ดินเลขที่

๒๓๓๓๕, ๒๓๓๓๖, ๒๓๓๓๗, ๒๓๓๓๘, ๒๓๓๓๙, ๒๓

๓๔๐

ขอแสดงความนับถือ

นายสามารถ สุทธิศักดิ์ภักดี

นายช่างรังวัดชำนาญงาน

ฝ่ายรังวัด โทร. ๐๒๘๘๑๘๕๐๙ ต่อ ๒๓,๒๔

นายช่างรังวัด จำสับตรีสรภฤช นันตะนะ โทร. ๐๙-๔๓๐๓-๕๓๖๗

๑๑๕๖/๒๕๖๗-

(ลำดับรับเรื่อง

๑๔๐๐๘

วันที่ ๑๗ มิถุนายน ๒๕๖๗

ร.ว. ๑๒

๑๑๕๗/๒๕๖๗

)

ตรวจ

จ.ส.ต.สรภฤช นันตะนะ

วันที่

๑๕/๖.๒๕๖๗

พิมพ์/นางสาวหิรัญญา ชลพูนสุข

วันที่

16/ ส.ค. 2567

ที่ มท๐๕๑๐.๐๕.๓/๑๘๗๙๓

สำเนาฉบับ

สำนักงานที่ดินกรุงเทพมหานคร สาขาบางกอกน้อย
อ.บางพลัด จ.กรุงเทพมหานคร
null

วันที่ ๑๖ เดือน สิงหาคม พ.ศ. ๒๕๖๗

เรื่อง การแจ้งผู้มีสิทธิในที่ดินข้างเคียงให้มาลงชื่อรับรองแนวเขตที่ดินหรือคัดค้านการรังวัด
เรียน นายกันทรารกร ชัยประภา

ด้วย บริษัท พุกกะา เรียวเอสเตท จำกัด(มหาชน)
ได้ขอ รวมโฉนดที่ดินและแบ่งจัดสรร
ที่ดินตาม โฉนดที่ดิน เลขที่ ๒๐๑๔๘๖ (๙) หมู่ที่ -
ตำบล/แขวง ทวีวัฒนา อำเภอ/เขต ทวีวัฒนา จังหวัด กรุงเทพมหานคร
พนักงานเจ้าหน้าที่ได้ออกไปทำการ รังวัด เสร็จแล้ว
เมื่อวันที่ ๒๓ เดือน กรกฎาคม พ.ศ. ๒๕๖๗ ปรากฏว่าที่ดินแปลงนี้มีแนวเขตติดต่อกับที่ดินของท่าน
แต่เนื่องจากท่านหรือผู้แทนของท่าน ไม่ได้ไปรังวัดและลงชื่อรับรองแนวเขตที่ดิน
ตาม โฉนดที่ดิน เลขที่ ๗๘๓๒๕ ซึ่งเป็นที่ดินของท่าน โดยสำนักงานที่ดินได้มีหนังสือ
เรื่อง การระงับชี้แนวเขตและลงชื่อรับรองเขตที่ดิน แจ้งให้ทราบทางไปรษณีย์ ลงทะเบียนตอบรับ
ฉบับเลขที่ RK๘๐๒๒๙๗๗๐๘TH ลงวันที่ ๒๗ มิถุนายน ๒๕๖๗ แต่ไม่อาจติดต่อท่านให้มาระงับชี้แนวเขตได้

ฉะนั้น จึงขอให้ท่านไปตรวจสอบแนวเขตที่ดินของท่านว่า ตามที่ผู้ขอพนักงานเจ้าหน้าที่ทำการ
รังวัดปักหลักเขตที่ดิน ไว้แล้วนั้น จะเป็นการถูกต้องหรือเหลือมล้ำแนวเขตที่ดินของท่านหรือไม่
เสร็จแล้วขอให้ท่านไปพบพนักงานเจ้าหน้าที่ เพื่อลงชื่อรับรองแนวเขตหรือคัดค้านภายในกำหนด ๓๐ วัน นับแต่วันที่ได้
ส่งหนังสือนี้ หากท่านไม่ดำเนินการอย่างหนึ่งอย่างใด ภายในกำหนดดังกล่าว พนักงานเจ้าหน้าที่จะดำเนินการแก้ไขแผนที่
หรือเนื้อที่ให้แก่ผู้ขอ โดยไม่ต้องมีการรับรองแนวเขต ตามมาตรา ๖๙ ทวิ แห่งประมวลกฎหมายที่ดิน ซึ่งแก้ไขเพิ่มเติมโดย
พระราชบัญญัติแก้ไขเพิ่มเติมประมวลกฎหมายที่ดิน (ฉบับที่ ๔) พ.ศ. ๒๕๒๘

(ต่อ) โฉนดที่ดินเลขที่
๒๓๓๓๕,๒๓๓๓๖,๒๓๓๓๗,๒๓๓๓๘,๒๓๓๓๙,๒๓
๓๔๐

ขอแสดงความนับถือ

(นายสามารถ สุทธิศักดิ์ภักดี)
นายช่างรังวัดชำนาญงาน

ฝ่ายรังวัด โทร. ๐๒๘๘๑๘๕๐๙ ต่อ ๒๓,๒๔
นายช่างรังวัด จำลิบตรีสรกฤษ นันตะนะ โทร. ๐๙-๔๓๐๓-๕๓๖๗
(ลำดับรับเรื่อง ๑๔๐๐๘ วันที่ ๑๗ มิถุนายน ๒๕๖๗ ร.ว. ๑๒ ๑๑๕๗/๒๕๖๗)

๑๑๕๖/๒๕๖๗
ตรวจ จ.ส.ต.สรกฤษ นันตะนะ วันที่ ๑๖ ส.ค. ๒๕๖๗
พิมพ์ (นางสาวพรวิมล ขอนพสุข) วันที่ 16 ส.ค. 2567

ที่ มท๐๕๑๐.๐๕.๓/๑๘๗๙๖

สำเนาฉบับ

สำนักงานที่ดินกรุงเทพมหานคร สาขาบางกอกน้อย
อ.บางพลัด จ.กรุงเทพมหานคร
null

วันที่ ๑๖ เดือน สิงหาคม พ.ศ. ๒๕๖๗


เรื่อง การแจ้งผู้มีสิทธิในที่ดินข้างเคียงให้มาลงชื่อรับรองแนวเขตที่ดินหรือคัดค้านการรังวัด
เรียน นางสาววัลลุช ทะลีบุตร และผู้ถือกรรมสิทธิ์รวม

ด้วย บริษัท พลุกษา เรียลเอสเตท จำกัด(มหาชน)
ได้ขอ รวมโฉนดที่ดินและแบ่งจัดสรร
ที่ดินตาม โฉนดที่ดิน เลขที่ ๒๐๑๔๘๖ (๙) หมู่ที่ -
ตำบล/แขวง ทวีวัฒนา อำเภอ/เขต ทวีวัฒนา จังหวัด กรุงเทพมหานคร
พนักงานเจ้าหน้าที่ได้ออกไปทำการ รังวัด เสร็จแล้ว
เมื่อวันที่ ๒๓ เดือน กรกฎาคม พ.ศ. ๒๕๖๗ ปรากฏว่าที่ดินแปลงนี้มีแนวเขตติดต่อกับที่ดินของท่าน
แต่เนื่องจากท่านหรือผู้แทนของท่าน ไม่ได้ไปประวั่งชี้และลงชื่อรับรองแนวเขตที่ดิน
ตาม โฉนดที่ดิน เลขที่ ๒๐๕๒๓ ซึ่งเป็นที่ดินของท่าน โดยสำนักงานที่ดินได้มีหนังสือ
เรื่อง การระวั่งชี้แนวเขตและลงชื่อรับรองเขตที่ดิน แจ้งให้ทราบทางไปรษณีย์ ลงทะเบียนตอบรับ
ฉบับเลขที่ RK๘๐๒๒๙๗๗๕๖TH ลงวันที่ ๒๗ มิถุนายน ๒๕๖๗ แต่ไม่อาจติดต่อกับท่านให้มาระวั่งชี้แนวเขตได้

ฉะนั้น จึงขอให้ท่านไปตรวจสอบแนวเขตที่ดินของท่านว่า ตามที่ผู้ขออนุญาตพนักงานเจ้าหน้าที่ทำการ
รังวัดปักหลักเขตที่ดิน ไว้แล้วนั้น จะเป็นการถูกต้องหรือเหลือล้ำแนวเขตที่ดินของท่านหรือไม่
เสร็จแล้วขอให้ท่านไปพบพนักงานเจ้าหน้าที่ เพื่อลงชื่อรับรองแนวเขตหรือคัดค้านภายในกำหนด ๓๐ วัน นับแต่วันที่ได้
ส่งหนังสือนี้ หากท่านไม่ดำเนินการอย่างหนึ่งอย่างใด ภายในกำหนดดังกล่าว พนักงานเจ้าหน้าที่จะดำเนินการแก้ไขแผนที่
หรือเนื้อที่ให้แก่ผู้ขอ โดยไม่ต้องมีการรับรองแนวเขต ตามมาตรา ๖๙ ทวิ แห่งประมวลกฎหมายที่ดิน ซึ่งแก้ไขเพิ่มเติมโดย
พระราชบัญญัติแก้ไขเพิ่มเติมประมวลกฎหมายที่ดิน (ฉบับที่ ๔) พ.ศ. ๒๕๒๘

(ต่อ) โฉนดที่ดินเลขที่
๒๓๓๓๕, ๒๓๓๓๖, ๒๓๓๓๗, ๒๓๓๓๘, ๒๓๓๓๙, ๒๓
๓๔๐

ขอแสดงความนับถือ


(นายสามารถ สุทธิศักดิ์ภักดี)
นายช่างรังวัดชำนาญงาน

ฝ่ายรังวัด โทร. ๐๒๘๘๑๘๕๐๙ ต่อ ๒๓, ๒๔
นายช่างรังวัด จำสับตรีสรภฤช นันตะนะ โทร. ๐๙-๔๓๐๓-๕๓๖๗ ๑๑๕๖/๒๕๖๗-
(ลำดับรับเรื่อง ๑๔๐๐๘ วันที่ ๑๗ มิถุนายน ๒๕๖๗ ร.ว. ๑๒ ๑๑๕๗/๒๕๖๗)

ตรวจ ช.ส.ต.สรภฤช นันตะนะ วันที่ ๑๘ ส.ค. ๒๕๖๗
พิมพ์ (ฝ่ายสำรวจรังวัด) วันที่ 16 ส.ค. 2567

ที่ มท๐๕๑๐.๐๕.๓/๑๘๗๙๘

สำเนาฉบับ

สำนักงานที่ดินกรุงเทพมหานคร สาขาบางกอกน้อย
อ.บางพลัด จ.กรุงเทพมหานคร
null

วันที่ ๑๖ เดือน สิงหาคม พ.ศ. ๒๕๖๗

เรื่อง การแจ้งผู้มีสิทธิในที่ดินข้างเคียงให้มาลงชื่อรับรองแนวเขตที่ดินหรือคัดค้านการรังวัด
เรียน นางสาวธัญลักษณ์ เหมือนโพธิ์

ด้วย บริษัท พกษา เรียลเอสเตท จำกัด(มหาชน)

ได้ขอ รวมโฉนดที่ดินและแบ่งจัดสรร

ที่ดินตาม โฉนดที่ดิน เลขที่ ๒๐๑๔๘๖ (๙) หมู่ที่ -

ตำบล/แขวง ทวีวัฒนา อำเภอ/เขต ทวีวัฒนา จังหวัด กรุงเทพมหานคร

พนักงานเจ้าหน้าที่ได้ออกไปทำการ รังวัด เสร็จแล้ว

เมื่อวันที่ ๒๓ เดือน กรกฎาคม พ.ศ. ๒๕๖๗ ปรากฏว่าที่ดินแปลงนี้มีแนวเขตติดต่อกับที่ดินของท่าน

แต่เนื่องจากท่านหรือผู้แทนของท่าน ไม่ได้ไประวังชี้และลงชื่อรับรองแนวเขตที่ดิน

ตาม โฉนดที่ดิน เลขที่ ๒๐๕๒๗ ซึ่งเป็นที่ดินของท่าน โดยสำนักงานที่ดินได้มีหนังสือ

เรื่อง การระวังชี้แนวเขตและลงชื่อรับรองเขตที่ดิน แจ้งให้ทราบทางไปรษณีย์ ลงทะเบียนตอบรับ

ฉบับเลขที่ RK๘๐๒๒๙๗๗๓TH ลงวันที่ ๒๗ มิถุนายน ๒๕๖๗ แต่ไม่อาจติดต่อท่านให้มาระวังชี้แนวเขตได้

.....

ฉะนั้น จึงขอให้ท่านไปตรวจสอบแนวเขตที่ดินของท่านว่า ตามที่ผู้ขอพนักงานเจ้าหน้าที่ทำการ

รังวัดปักหลักเขตที่ดิน ไว้แล้วนั้น จะเป็นการถูกต้องหรือเหลือล้ำแนวเขตที่ดินของท่านหรือไม่

เสร็จแล้วขอให้ท่านไปพบพนักงานเจ้าหน้าที่ เพื่อลงชื่อรับรองแนวเขตหรือคัดค้านภายในกำหนด ๓๐ วัน นับแต่วันที่ได้

ส่งหนังสือนี้ หากท่านไม่ดำเนินการอย่างหนึ่งอย่างใด ภายในกำหนดดังกล่าว พนักงานเจ้าหน้าที่จะดำเนินการแก้ไขแผนที่

หรือเนื้อที่ให้แก่ผู้ขอ โดยไม่ต้องมีการรับรองแนวเขต ตามมาตรา ๖๙ ทวิ แห่งประมวลกฎหมายที่ดิน ซึ่งแก้ไขเพิ่มเติมโดย

พระราชบัญญัติแก้ไขเพิ่มเติมประมวลกฎหมายที่ดิน (ฉบับที่ ๔) พ.ศ. ๒๕๒๘

.....

(ต่อ) โฉนดที่ดินเลขที่

๒๓๓๓๕,๒๓๓๓๖,๒๓๓๓๗,๒๓๓๓๘,๒๓๓๓๙,๒๓

๓๔๐

ขอแสดงความนับถือ



(นายสามารถ สุทธิศักดิ์ภักดี)

นายช่างรังวัดชำนาญงาน

ฝ่ายรังวัด โทร. ๐๒๘๘๑๘๕๐๙ ต่อ ๒๓,๒๔

นายช่างรังวัด จำสับตรีสรกฤษ นันตะนะ โทร. ๐๙-๔๓๐๓-๕๓๖๗

๑๑๕๖/๒๕๖๗-

(ลำดับรับเรื่อง ๑๔๐๐๘ วันที่ ๑๗ มิถุนายน ๒๕๖๗ ร.ว. ๑๒ ๑๑๕๗/๒๕๖๗)

ตรวจ จ.ส.ต.สรกฤษ นันตะนะ วันที่ ๑๘ ส.ค. ๒๕๖๗

พิมพ์/พิมพ์สารคดี (ส.ค.ส.) วันที่ 16 / ส.ค. 2567

ที่ มท๐๕๑๐.๐๕.๓/๑๘๘๐๐

สำเนาฉบับ

สำนักงานที่ดินกรุงเทพมหานคร สาขาบางกอกน้อย
อ.บางพลัด จ.กรุงเทพมหานคร
null

วันที่ ๑๖ เดือน สิงหาคม พ.ศ. ๒๕๖๗


เรื่อง การแจ้งผู้มีสิทธิในที่ดินข้างเคียงให้มาลงชื่อรับรองแนวเขตที่ดินหรือคัดค้านการรังวัด
เรียน นายทศพร โคน้อย

ด้วย บริษัท พกษา เรียลเอสเตท จำกัด(มหาชน)
ได้ขอ รวมโฉนดที่ดินและแบ่งจัดสรร
ที่ดินตาม โฉนดที่ดิน เลขที่ ๒๐๑๔๘๖ (๙) หมู่ที่ -
ตำบล/แขวง ทวีวัฒนา อำเภอ/เขต ทวีวัฒนา จังหวัด กรุงเทพมหานคร
พนักงานเจ้าหน้าที่ได้ออกไปทำการ รังวัด เสร็จแล้ว
เมื่อวันที่ ๒๓ เดือน กรกฎาคม พ.ศ. ๒๕๖๗ ปรากฏว่าที่ดินแปลงนี้มีแนวเขตติดต่อกับที่ดินของท่าน
แต่เนื่องจากท่านหรือผู้แทนของท่าน ไม่ได้ไปประวัชชีและลงชื่อรับรองแนวเขตที่ดิน
ตาม โฉนดที่ดิน เลขที่ ๒๐๕๒๕ ซึ่งเป็นที่ดินของท่าน โดยสำนักงานที่ดินได้มีหนังสือ
เรื่อง การระวัชชีแนวเขตและลงชื่อรับรองเขตที่ดิน แจ้งให้ทราบทางไปรษณีย์ ลงทะเบียนตอบรับ
ฉบับเลขที่ RK๘๐๒๒๙๗๙๕TH ลงวันที่ ๒๗ มิถุนายน ๒๕๖๗ แต่ไม่อาจติดต่อท่านให้มาระวัชชีแนวเขตได้

ฉะนั้น จึงขอให้ท่านไปตรวจสอบแนวเขตที่ดินของท่านว่า ตามที่ผู้ขอพนักงานเจ้าหน้าที่ทำการ
รังวัดปักหลักเขตที่ดิน ไว้แล้วนั้น จะเป็นการถูกต้องหรือเหลื่อมล้ำแนวเขตที่ดินของท่านหรือไม่
เสร็จแล้วขอให้ท่านไปพบพนักงานเจ้าหน้าที่ เพื่อลงชื่อรับรองแนวเขตหรือคัดค้านภายในกำหนด ๓๐ วัน นับแต่วันที่ได้อ
ส่งหนังสือนี้ หากท่านไม่ดำเนินการอย่างหนึ่งอย่างใด ภายในกำหนดดังกล่าว พนักงานเจ้าหน้าที่จะดำเนินการแก้ไขแผนที่
หรือเนื้อที่ให้แก่ผู้ขอ โดยไม่ต้องมีการรับรองแนวเขต ตามมาตรา ๖๙ ทวิ แห่งประมวลกฎหมายที่ดิน ซึ่งแก้ไขเพิ่มเติมโดย
พระราชบัญญัติแก้ไขเพิ่มเติมประมวลกฎหมายที่ดิน (ฉบับที่ ๔) พ.ศ. ๒๕๒๘

(ต่อ) โฉนดที่ดินเลขที่
๒๓๓๓๕, ๒๓๓๓๖, ๒๓๓๓๗, ๒๓๓๓๘, ๒๓๓๓๙, ๒๓
๓๔๐

ขอแสดงความนับถือ


(นายสามารถ สุทธิศักดิ์ภักดี)
นายช่างรังวัดชำนาญงาน

ฝ่ายรังวัด โทร. ๐๒๘๘๑๘๕๐๙ ต่อ ๒๓, ๒๔
นายช่างรังวัด จำสับตรีสรภฤช นันตะนะ โทร. ๐๙-๔๓๐๓-๕๓๖๗

๑๑๕๖/๒๕๖๗-
ร.ว. ๑๒ ๑๑๕๗/๒๕๖๗
ตรวจ จ.ส.ต.สรภฤช นันตะนะ วันที่ ๑๘ ส.ค. ๒๕๖๗
พิมพ์/พจนสาราณิศา (สงวนสงวน) วันที่ 16 ส.ค. 2567

ที่ มท๐๕๑๐.๐๕.๓/๑๘๘๐๑

สำเนาฉบับ

สำนักงานที่ดินกรุงเทพมหานคร สาขาบางกอกน้อย
อ.บางพลัด จ.กรุงเทพมหานคร
null

วันที่ ๑๖ เดือน สิงหาคม พ.ศ. ๒๕๖๗


เรื่อง การแจ้งผู้มีสิทธิในที่ดินข้างเคียงให้มาลงชื่อรับรองแนวเขตที่ดินหรือคัดค้านการรังวัด
เรียน นายณรงค์ชัย เหมือนโพธิ์

ด้วย บริษัท พกษา เร็ลเอสเตท จำกัด(มหาชน)
ได้ขอ รวมโฉนดที่ดินและแบ่งจัดสรร
ที่ดินตาม โฉนดที่ดิน เลขที่ ๒๐๑๔๘๖ (๙) หมู่ที่ -
ตำบล/แขวง ทวีวัฒนา อำเภอ/เขต ทวีวัฒนา จังหวัด กรุงเทพมหานคร
พนักงานเจ้าหน้าที่ได้ออกไปทำการ รังวัด เสร็จแล้ว
เมื่อวันที่ ๒๓ เดือน กรกฎาคม พ.ศ. ๒๕๖๗ ปรากฏว่าที่ดินแปลงนี้มีแนวเขตติดต่อกับที่ดินของท่าน
แต่เนื่องจากท่านหรือผู้แทนของท่าน ไม่ได้ไประวางชี้และลงชื่อรับรองแนวเขตที่ดิน
ตาม โฉนดที่ดิน เลขที่ ๒๐๕๒๔ ซึ่งเป็นที่ดินของท่าน โดยสำนักงานที่ดินได้มีหนังสือ
เรื่อง การระวางชี้แนวเขตและลงชื่อรับรองเขตที่ดิน แจ้งให้ทราบทางไปรษณีย์ ลงทะเบียนตอบรับ
ฉบับเลขที่ RK๘๐๒๒๙๗๘๐๐TH ลงวันที่ ๒๗ มิถุนายน ๒๕๖๗ แต่ไม่อาจติดต่อกับท่านให้มาระวางชี้แนวเขตได้

ฉะนั้น จึงขอให้ท่านไปตรวจสอบแนวเขตที่ดินของท่านว่า ตามที่ผู้ขอพนักงานเจ้าหน้าที่ทำการ
รังวัดปักหลักเขตที่ดิน ไว้แล้วนั้น จะเป็นการถูกต้องหรือเหลื่อมล้ำแนวเขตที่ดินของท่านหรือไม่
เสร็จแล้วขอให้ท่านไปพบพนักงานเจ้าหน้าที่ เพื่อลงชื่อรับรองแนวเขตหรือคัดค้านภายในกำหนด ๓๐ วัน นับแต่วันที่ได้
ส่งหนังสือนี้ หากท่านไม่ดำเนินการอย่างหนึ่งอย่างใด ภายในกำหนดดังกล่าว พนักงานเจ้าหน้าที่จะดำเนินการแก้ไขแผนที่
หรือเนื้อที่ให้แก่มือ โดยไม่ต้องมีการรับรองแนวเขต ตามมาตรา ๖๙ ทวิ แห่งประมวลกฎหมายที่ดิน ซึ่งแก้ไขเพิ่มเติมโดย
พระราชบัญญัติแก้ไขเพิ่มเติมประมวลกฎหมายที่ดิน (ฉบับที่ ๔) พ.ศ. ๒๕๒๘

(ต่อ) โฉนดที่ดินเลขที่
๒๓๓๓๕, ๒๓๓๓๖, ๒๓๓๓๗, ๒๓๓๓๘, ๒๓๓๓๙, ๒๓
๓๔๐

ขอแสดงความนับถือ


(นายสามารถ สุทธิศักดิ์ภักดี)
นายช่างรังวัดชำนาญงาน

ฝ่ายรังวัด โทร. ๐๒๘๘๑๘๕๐๙ ต่อ ๒๓, ๒๔

นายช่างรังวัด จำสิบตรีสรกฤษ นันตะนะ โทร. ๐๙-๔๓๐๓-๕๓๖๗ ๐๑๕๖/๒๕๖๗-

(ลำดับรับเรื่อง ๑๔๐๐๘ วันที่ ๑๗ มิถุนายน ๒๕๖๗ ร.ว. ๑๒ ๑๑๕๗/๒๕๖๗)

ตรวจ จ.ส.ต.สรกฤษ นันตะนะ วันที่ ๑๕ ส.ค. ๒๕๖๗
พิมพ์/พิมพ์สารพิมพ์ฯ วันที่ 16 ส.ค. 2567

ที่ มท๐๕๑๐.๐๕.๓/๑๘๘๐๒

สำเนาฉบับ

สำนักงานที่ดินกรุงเทพมหานคร สาขาบางกอกน้อย
อ.บางพลัด จ.กรุงเทพมหานคร
null

วันที่ ๑๖ เดือน สิงหาคม พ.ศ. ๒๕๖๗


เรื่อง การแจ้งผู้มีสิทธิในที่ดินข้างเคียงให้มาลงชื่อรับรองแนวเขตที่ดินหรือคัดค้านการรังวัด
เรียน นายเจษฎา โทมมอญ

ด้วย บริษัท พกษา เรียลเอสเตท จำกัด(มหาชน)
ได้ขอ รวมโฉนดที่ดินและแบ่งจัดสรร
ที่ดินตาม โฉนดที่ดิน เลขที่ ๒๐๑๔๘๖ (๙) หมู่ที่
ตำบล/แขวง ทวีวัฒนา อำเภอ/เขต ทวีวัฒนา จังหวัด กรุงเทพมหานคร
พนักงานเจ้าหน้าที่ได้ออกไปทำการ รังวัด เสร็จแล้ว
เมื่อวันที่ ๒๓ เดือน กรกฎาคม พ.ศ. ๒๕๖๗ ปรากฏว่าที่ดินแปลงนี้มีแนวเขตติดต่อกับที่ดินของท่าน
แต่เนื่องจากท่านหรือผู้แทนของท่าน ไม่ได้ไปประวัชชีและลงชื่อรับรองแนวเขตที่ดิน
ตาม โฉนดที่ดิน เลขที่ ๑๑๗๗๕ ซึ่งเป็นที่ดินของท่าน โดยสำนักงานที่ดินได้มีหนังสือ
เรื่อง การระวัชชีแนวเขตและลงชื่อรับรองเขตที่ดิน แจ้งให้ทราบทางไปรษณีย์ ลงทะเบียนตอบรับ
ฉบับเลขที่ RK๘๐๒๒๙๗๘๖๑TH ลงวันที่ ๒๗ มิถุนายน ๒๕๖๗ แต่ไม่อาจติดต่อท่านให้มาระวัชชีแนวเขตได้

ฉะนั้น จึงขอให้ท่านไปตรวจสอบแนวเขตที่ดินของท่านว่า ตามที่ผู้ขอพนักงานเจ้าหน้าที่ทำการ
รังวัดปักหลักเขตที่ดิน ไว้แล้วนั้น จะเป็นการถูกต้องหรือเหลื่อมล้ำแนวเขตที่ดินของท่านหรือไม่
เสร็จแล้วขอให้ท่านไปพบพนักงานเจ้าหน้าที่ เพื่อลงชื่อรับรองแนวเขตหรือคัดค้านภายในกำหนด ๓๐ วัน นับแต่วันที่ได้อ
ส่งหนังสือนี้ หากท่านไม่ดำเนินการอย่างหนึ่งอย่างใด ภายในกำหนดดังกล่าว พนักงานเจ้าหน้าที่จะดำเนินการแก้ไขแผนที่
หรือเนื้อที่ให้แก่ผู้ขอ โดยไม่ต้องมีการรับรองแนวเขต ตามมาตรา ๖๙ ทวิ แห่งประมวลกฎหมายที่ดิน ซึ่งแก้ไขเพิ่มเติมโดย
พระราชบัญญัติแก้ไขเพิ่มเติมประมวลกฎหมายที่ดิน (ฉบับที่ ๔) พ.ศ. ๒๕๒๘

(ต่อ) โฉนดที่ดินเลขที่
๒๓๓๓๕,๒๓๓๓๖,๒๓๓๓๗,๒๓๓๓๘,๒๓๓๓๙,๒๓
๓๔๐

ขอแสดงความนับถือ


(นายสามารถ สุทธิศักดิ์ภักดี)
นายช่างรังวัดชำนาญงาน

ฝ่ายรังวัด โทร. ๐๒๘๘๑๘๕๐๙ ต่อ ๒๓,๒๔
นายช่างรังวัด จำสิบตรีสรภฤช นันตะนะ โทร. ๐๙-๔๓๐๓-๕๓๖๗ ๐๑๕๖/๒๕๖๗-
(ลำดับรับเรื่อง ๑๔๐๐๘ วันที่ ๑๗ มิถุนายน ๒๕๖๗ ร.ว. ๑๒ ๑๑๕๗/๒๕๖๗)

ตรวจ จ.ส.ต.สรภฤช นันตะนะ วันที่ ๑๕ ส.ค. ๒๕๖๗
พิมพ์/ทำ(นางสาวกัญญา งามคง) 16 ส.ค. 2567

ที่ มท๐๕๑๐.๐๕.๓/๑๘๘๐๓

สำเนาฉบับ

สำนักงานที่ดินกรุงเทพมหานคร สาขาบางกอกน้อย
อ.บางพลัด จ.กรุงเทพมหานคร
null

วันที่ ๑๖ เดือน สิงหาคม พ.ศ. ๒๕๖๗

เรื่อง การแจ้งผู้มีสิทธิในที่ดินข้างเคียงให้มาลงชื่อรับรองแนวเขตที่ดินหรือคัดค้านการรังวัด
เรียน นางบังอร เบ็ญจาธิกุล

ด้วย บริษัท พฤษภา เรียลเอสเตท จำกัด(มหาชน)

ได้ขอ รวมโฉนดที่ดินและแบ่งจัดสรร

ที่ดินตาม โฉนดที่ดิน เลขที่ ๒๐๑๔๘๖ (๙) หมู่ที่ -

ตำบล/แขวง ทวีวัฒนา อำเภอ/เขต ทวีวัฒนา จังหวัด กรุงเทพมหานคร

พนักงานเจ้าหน้าที่ได้ออกไปทำการ รังวัด เสร็จแล้ว

เมื่อวันที่ ๒๓ เดือน กรกฎาคม พ.ศ. ๒๕๖๗ ปรากฏว่าที่ดินแปลงนี้มีแนวเขตติดต่อกับที่ดินของท่าน
แต่เนื่องจากท่านหรือผู้แทนของท่าน ไม่ได้ไปประวัชซ์และลงชื่อรับรองแนวเขตที่ดิน

ตาม โฉนดที่ดิน เลขที่ ๔๙๗๗ ซึ่งเป็นที่ดินของท่าน โดยสำนักงานที่ดินได้มีหนังสือ

เรื่อง การระวัชซ์แนวเขตและลงชื่อรับรองเขตที่ดิน แจ้งให้ทราบทางไปรษณีย์ ลงทะเบียนตอบรับ

ฉบับเลขที่ RK๘๐๒๒๙๗๘๙๒TH ลงวันที่ ๒๗ มิถุนายน ๒๕๖๗ แต่ไม่อาจติดต่อท่านให้มาระวัชซ์แนวเขตได้

ฉะนั้น จึงขอให้ท่านไปตรวจสอบแนวเขตที่ดินของท่านว่า ตามที่ผู้ขอพนักงานเจ้าหน้าที่ทำการ

รังวัดปักหลักเขตที่ดิน ไว้แล้วนั้น จะเป็นการถูกต้องหรือเหลื่อมล้ำแนวเขตที่ดินของท่านหรือไม่

เสร็จแล้วขอให้ท่านไปพบพนักงานเจ้าหน้าที่ เพื่อลงชื่อรับรองแนวเขตหรือคัดค้านภายในกำหนด ๓๐ วัน นับแต่วันที่ได้

ส่งหนังสือนี้ หากท่านไม่ดำเนินการอย่างหนึ่งอย่างใด ภายในกำหนดดังกล่าว พนักงานเจ้าหน้าที่จะดำเนินการแก้ไขแผนที่

หรือเนื้อที่ให้แก่ผู้ขอ โดยไม่ต้องมีการรับรองแนวเขต ตามมาตรา ๖๙ ทวิ แห่งประมวลกฎหมายที่ดิน ซึ่งแก้ไขเพิ่มเติมโดย

พระราชบัญญัติแก้ไขเพิ่มเติมประมวลกฎหมายที่ดิน (ฉบับที่ ๔) พ.ศ. ๒๕๒๘

(ต่อ) โฉนดที่ดินเลขที่

๒๓๓๓๕,๒๓๓๓๖,๒๓๓๓๗,๒๓๓๓๘,๒๓๓๓๙,๒๓

ขอแสดงความนับถือ

๓๔๐

(นายสามารถ สุทธิศักดิ์ภักดี)

นายช่างรังวัดชำนาญงาน

ฝ่ายรังวัด โทร. ๐๒๘๘๑๘๕๐๙ ต่อ ๒๓,๒๔

นายช่างรังวัด จำสับตรีสรภักดิ์ นันตะนะ โทร. ๐๙-๔๓๐๓-๕๓๖๗ ๐๑๕๖/๒๕๖๗-

(ลำดับรับเรื่อง ๑๔๐๐๘ วันที่ ๑๗ มิถุนายน ๒๕๖๗ ร.ว. ๑๒ ๑๑๕๗/๒๕๖๗)

ตรวจ จ.ส.ต.สรภักดิ์ นันตะนะ วันที่ ๑๘ ส.ค. ๒๕๖๗

พิมพ์/ทำหนังสือ/รับส่ง/ลงบันทึก วันที่ 16 ส.ค. 2567

ที่ มท๐๕๑๐.๐๕.๓/๑๘๘๐๔

สำเนาฉบับ

สำนักงานที่ดินกรุงเทพมหานคร สาขาบางกอกน้อย
อ.บางพลัด จ.กรุงเทพมหานคร
null

วันที่ ๑๖ เดือน สิงหาคม พ.ศ. ๒๕๖๗

เรื่อง การแจ้งผู้มีสิทธิในที่ดินข้างเคียงให้มาลงชื่อรับรองแนวเขตที่ดินหรือคัดค้านการรังวัด
เรียน พ.อ.หญิงกัญญ์ณัฐ แสงภัทรเนตร

ด้วย บริษัท พกษา เรียลเอสเตท จำกัด(มหาชน)

ได้ขอ รวมโฉนดที่ดินและแบ่งจัดสรร

ที่ดินตาม โฉนดที่ดิน เลขที่ ๒๐๑๔๘๖ (๙) หมู่ที่ -

ตำบล/แขวง ทวีวัฒนา อำเภอ/เขต ทวีวัฒนา จังหวัด กรุงเทพมหานคร

พนักงานเจ้าหน้าที่ได้ออกไปทำการ รังวัด เสร็จแล้ว

เมื่อวันที่ ๒๓ เดือน กรกฎาคม พ.ศ. ๒๕๖๗ ปรากฏว่าที่ดินแปลงนี้มีแนวเขตติดต่อกับที่ดินของท่าน

แต่เนื่องจากท่านหรือผู้แทนของท่าน ไม่ได้ประวัชชีและลงชื่อรับรองแนวเขตที่ดิน

ตาม โฉนดที่ดิน เลขที่ ๖๕๕๘๑ ซึ่งเป็นที่ดินของท่าน โดยสำนักงานที่ดินได้มีหนังสือ

เรื่อง การระวัชชีแนวเขตและลงชื่อรับรองเขตที่ดิน แจ้งให้ทราบทางไปรษณีย์ ลงทะเบียนตอบรับ

ฉบับเลขที่ RK๘๐๒๒๙๗๙๒๙TH ลงวันที่ ๒๗ มิถุนายน ๒๕๖๗ แต่ไม่อาจติดต่อท่านให้มาระวัชชีแนวเขตได้

-

ฉะนั้น จึงขอให้ท่านไปตรวจสอบแนวเขตที่ดินของท่านว่า ตามที่ผู้ขอพนักงานเจ้าหน้าที่ทำการ

รังวัดปักหลักเขตที่ดิน ไว้แล้วนั้น จะเป็นการถูกต้องหรือเหลื่อมล้ำแนวเขตที่ดินของท่านหรือไม่

เสร็จแล้วขอให้ท่านไปพบพนักงานเจ้าหน้าที่ เพื่อลงชื่อรับรองแนวเขตหรือคัดค้านภายในกำหนด ๓๐ วัน นับแต่วันที่ได้

ส่งหนังสือนี้ หากท่านไม่ดำเนินการอย่างหนึ่งอย่างใด ภายในกำหนดดังกล่าว พนักงานเจ้าหน้าที่จะดำเนินการแก้ไขแผนที่

หรือเนื้อที่ให้แก่ผู้ขอ โดยไม่ต้องมีการรับรองแนวเขต ตามมาตรา ๖๙ ทวิ แห่งประมวลกฎหมายที่ดิน ซึ่งแก้ไขเพิ่มเติมโดย

พระราชบัญญัติแก้ไขเพิ่มเติมประมวลกฎหมายที่ดิน (ฉบับที่ ๔) พ.ศ. ๒๕๒๘

(ต่อ) โฉนดที่ดินเลขที่

๒๓๓๓๕,๒๓๓๓๖,๒๓๓๓๗,๒๓๓๓๘,๒๓๓๓๙,๒๓

ขอแสดงความนับถือ

๓๔๐

(นายสามารถ สุทธิศักดิ์ภักดี)

นายช่างรังวัดชำนาญงาน

ฝ่ายรังวัด โทร. ๐๒๘๘๑๘๕๐๙ ต่อ ๒๓,๒๔

นายช่างรังวัด จำสับตรีสรภักดิ์ นันตะนะ โทร. ๐๙-๔๓๐๓-๕๓๖๗

๑๑๕๖/๒๕๖๗

(ลำดับรับเรื่อง ๑๔๐๐๘ วันที่ ๑๗ มิถุนายน ๒๕๖๗ ร.ว. ๑๒ ๑๑๕๗/๒๕๖๗)

ตรวจ จ.ส.ต.สรภักดิ์ นันตะนะ วันที่ ๑๕ ส.ค. ๒๕๖๗
พิมพ์/ทำปี (นางสาววิมลพร ขอบพลสุข) วันที่ 16 ส.ค. 2567

ที่ มท๐๕๑๐.๐๕.๓/๑๘๘๐๕

สำนักงานที่ดินกรุงเทพมหานคร สาขาบางกอกน้อย
อ.บางพลัด จ.กรุงเทพมหานคร
null

สำเนาฉบับ

วันที่ ๑๖ เดือน สิงหาคม พ.ศ. ๒๕๖๗

เรื่อง การแจ้งผู้มีสิทธิในที่ดินข้างเคียงให้มาลงชื่อรับรองแนวเขตที่ดินหรือคัดค้านการรังวัด
เรียน นางสาวติษยาภรณ์ ภิญญกุลรัตน์

ด้วย บริษัท พฤษา เรียลเอสเตท จำกัด(มหาชน)
ได้ขอ รวมโฉนดที่ดินและแบ่งจัดสรร
ที่ดินตาม โฉนดที่ดิน เลขที่ ๒๐๑๔๘๖ (๙) หมู่ที่ -
ตำบล/แขวง ทวีวัฒนา อำเภอ/เขต ทวีวัฒนา จังหวัด กรุงเทพมหานคร
พนักงานเจ้าหน้าที่ได้ออกไปทำการ รังวัด เสร็จแล้ว
เมื่อวันที่ ๒๓ เดือน กรกฎาคม พ.ศ. ๒๕๖๗ ปรากฏว่าที่ดินแปลงนี้มีแนวเขตติดต่อกับที่ดินของท่าน
แต่เนื่องจากท่านหรือผู้แทนของท่าน ไม่ได้ไปประวั่งชี้และลงชื่อรับรองแนวเขตที่ดิน
ตาม โฉนดที่ดิน เลขที่ ๖๕๙๗๙ ซึ่งเป็นที่ดินของท่าน โดยสำนักงานที่ดินได้มีหนังสือ
เรื่อง การระวั่งชี้แนวเขตและลงชื่อรับรองเขตที่ดิน แจ้งให้ทราบทางไปรษณีย์ ลงทะเบียนตอบรับ
ฉบับเลขที่ RK๘๐๒๒๙๗๙๓๒TH ลงวันที่ ๒๗ มิถุนายน ๒๕๖๗ แต่ไม่อาจติดต่อกันให้มาระวั่งชี้แนวเขตได้

ฉะนั้น จึงขอให้ท่านไปตรวจสอบแนวเขตที่ดินของท่านว่า ตามที่ผู้ขอพนักงานเจ้าหน้าที่ทำการ
รังวัดปักหลักเขตที่ดิน ไว้แล้วนั้น จะเป็นการถูกต้องหรือเหลือมล้ำแนวเขตที่ดินของท่านหรือไม่
เสร็จแล้วขอให้ท่านไปพบพนักงานเจ้าหน้าที่ เพื่อลงชื่อรับรองแนวเขตหรือคัดค้านภายในกำหนด ๓๐ วัน นับแต่วันที่ได
ส่งหนังสือนี้ หากท่านไม่ดำเนินการอย่างหนึ่งอย่างใด ภายในกำหนดดังกล่าว พนักงานเจ้าหน้าที่จะดำเนินการแก้ไขแผนที่
หรือเนื้อที่ให้แก่ผู้ขอ โดยไม่ต้องมีการรับรองแนวเขต ตามมาตรา ๖๙ ทวิ แห่งประมวลกฎหมายที่ดิน ซึ่งแก้ไขเพิ่มเติมโดย
พระราชบัญญัติแก้ไขเพิ่มเติมประมวลกฎหมายที่ดิน (ฉบับที่ ๔) พ.ศ. ๒๕๒๘

(ต่อ) โฉนดที่ดินเลขที่
๒๓๓๓๕,๒๓๓๓๖,๒๓๓๓๗,๒๓๓๓๘,๒๓๓๓๙,๒๓
๓๔๐

ขอแสดงความนับถือ

(นายสามารถ สุทธิศักดิ์ภักดี)
นายช่างรังวัดชำนาญงาน

ฝ่ายรังวัด โทร. ๐๒๘๘๑๘๕๐๙ ต่อ ๒๓,๒๔

นายช่างรังวัด จำสืบทวีสรภักดิ์ นันตะนะ โทร. ๐๙-๔๓๐๓-๕๓๖๗ ๐๑๕๖/๒๕๖๗-

(ลำดับรับเรื่อง.....๑๔๐๐๘.....วันที่ ๑๗ มิถุนายน ๒๕๖๗ ร.ว. ๑๒ ๑๑๕๗/๒๕๖๗.....)

ตรวจ จ.ส.ต.สรภักดิ์ นันตะนะ วันที่ ๑๘ ส.ค. ๒๕๖๗
พิมพ์(พิมพ์.....) วันที่ 16 ส.ค. 2567

ที่ มท๐๕๑๐.๐๕.๓/๑๘๘๐๖

สำเนาฉบับ

สำนักงานที่ดินกรุงเทพมหานคร สาขาบางกอกน้อย
อ.บางพลัด จ.กรุงเทพมหานคร
null

วันที่ ๑๖ เดือน สิงหาคม พ.ศ. ๒๕๖๗

เรื่อง การแจ้งผู้มีสิทธิในที่ดินข้างเคียงให้มาลงชื่อรับรองแนวเขตที่ดินหรือคัดค้านการรังวัด
เรียน นางสาวภัทราภรณ์ ดวงเรือง

ด้วย บริษัท พกษา เรียลเอสเตท จำกัด(มหาชน)

ได้ขอ รวมโฉนดที่ดินและแบ่งจัดสรร

ที่ดินตาม โฉนดที่ดิน เลขที่ ๒๐๑๔๘๖ (๙) หมู่ที่ -

ตำบล/แขวง ทวีวัฒนา อำเภอ/เขต ทวีวัฒนา จังหวัด กรุงเทพมหานคร

พนักงานเจ้าหน้าที่ได้ออกไปทำการ รังวัด เสร็จแล้ว

เมื่อวันที่ ๒๓ เดือน กรกฎาคม พ.ศ. ๒๕๖๗ ปรากฏว่าที่ดินแปลงนี้มีแนวเขตติดต่อกับที่ดินของท่าน

แต่เนื่องจากท่านหรือผู้แทนของท่าน ไม่ได้ไปประวัชชีและลงชื่อรับรองแนวเขตที่ดิน

ตาม โฉนดที่ดิน เลขที่ ๒๕๕๘๐ ซึ่งเป็นที่ดินของท่าน โดยสำนักงานที่ดินได้มีหนังสือ

เรื่อง การระวัชชีแนวเขตและลงชื่อรับรองเขตที่ดิน แจ้งให้ทราบทางไปรษณีย์ ลงทะเบียนตอบรับ

ฉบับเลขที่ RK๘๐๒๒๙๗๙๔๖TH ลงวันที่ ๒๗ มิถุนายน ๒๕๖๗ แต่ไม่อาจติดต่อท่านให้มาระวัชชีแนวเขตได้

ฉะนั้น จึงขอให้ท่านไปตรวจสอบแนวเขตที่ดินของท่านว่า ตามที่ผู้ขอพนักงานเจ้าหน้าที่ทำการ

รังวัดปักหลักเขตที่ดินไว้แล้วนั้น จะเป็นการถูกต้องหรือหล่อมล้ำแนวเขตที่ดินของท่านหรือไม่

เสร็จแล้วขอให้ท่านไปพบพนักงานเจ้าหน้าที่ เพื่อลงชื่อรับรองแนวเขตหรือคัดค้านภายในกำหนด ๓๐ วัน นับแต่วันที่ได้

ส่งหนังสือนี้ หากท่านไม่ดำเนินการอย่างหนึ่งอย่างใด ภายในกำหนดดังกล่าว พนักงานเจ้าหน้าที่จะดำเนินการแก้ไขแผนที่

หรือเนื้อที่ให้แก่ผู้ขอ โดยไม่ต้องมีการรับรองแนวเขต ตามมาตรา ๖๙ ทวิ แห่งประมวลกฎหมายที่ดิน ซึ่งแก้ไขเพิ่มเติมโดย

พระราชบัญญัติแก้ไขเพิ่มเติมประมวลกฎหมายที่ดิน (ฉบับที่ ๔) พ.ศ. ๒๕๒๘

(ต่อ) โฉนดที่ดินเลขที่

๒๓๓๓๕,๒๓๓๓๖,๒๓๓๓๗,๒๓๓๓๘,๒๓๓๓๙,๒๓

๓๔๐

ขอแสดงความนับถือ

(นายสามารถ สุทธิศักดิ์ภักดี)
นายช่างรังวัดชำนาญงาน

ฝ่ายรังวัด โทร. ๐๒๘๘๑๘๕๐๙ ต่อ ๒๓,๒๔

นายช่างรังวัด จำสืบทวีสรภฤช นันตะนะ โทร. ๐๙-๔๓๐๓-๕๓๖๗ ๑๑๕๖/๒๕๖๗-

(ลำดับรับเรื่อง ๑๔๐๐๘ วันที่ ๑๗ มิถุนายน ๒๕๖๗ ร.ว. ๑๒ ๑๑๕๗/๒๕๖๗)

ตรวจ จ.ส.ด.สรภฤช นันตะนะ วันที่ ๑๘ ส.ค. ๒๕๖๗

พิมพ์/ทำเนียบ (นางสาวพัชราภา ขอบบง) วันที่ 16 ส.ค. 2567

ที่ มท๐๕๑๐.๐๕.๓/๑๘๘๐๗

สำเนาฉบับ

สำนักงานที่ดินกรุงเทพมหานคร สาขาบางกอกน้อย
อ.บางพลัด จ.กรุงเทพมหานคร
null

วันที่ ๑๖ เดือน สิงหาคม พ.ศ. ๒๕๖๗

เรื่อง การแจ้งผู้มีสิทธิในที่ดินข้างเคียงให้มาลงชื่อรับรองแนวเขตที่ดินหรือคัดค้านการรังวัด
เรียน นายสันติสุข สวนสะอาด และผู้ถือกรรมสิทธิ์รวม

ด้วย บริษัท พฤษา เรียลเอสเตท จำกัด(มหาชน)

ได้ขอ รวมโฉนดที่ดินและแบ่งจัดสรร

ที่ดินตาม โฉนดที่ดิน เลขที่ ๒๐๑๔๘๖ (๙)

หมู่ที่ -

ตำบล/แขวง ทวีวัฒนา

อำเภอ/เขต ทวีวัฒนา

จังหวัด กรุงเทพมหานคร

พนักงานเจ้าหน้าที่ได้ออกไปทำการ รังวัด

เสร็จแล้ว

เมื่อวันที่ ๒๓ เดือน กรกฎาคม พ.ศ. ๒๕๖๗ ปรากฏว่าที่ดินแปลงนี้มีแนวเขตติดต่อกับที่ดินของท่าน
แต่เนื่องจากท่านหรือผู้แทนของท่าน ไม่ได้ไประวางชี้และลงชื่อรับรองแนวเขตที่ดิน

ตาม โฉนดที่ดิน เลขที่ ๖๕๕๗๘ ซึ่งเป็นที่ดินของท่าน โดยสำนักงานที่ดินได้มีหนังสือ

เรื่อง การระวางชี้แนวเขตและลงชื่อรับรองเขตที่ดิน แจ้งให้ทราบทางไปรษณีย์ ลงทะเบียนตอบรับ

ฉบับเลขที่ RK๘๐๒๒๕๗๕๕๐TH ลงวันที่ ๒๗ มิถุนายน ๒๕๖๗ แต่ไม่อาจติดต่อท่านให้มาระวางชี้แนวเขตได้

ฉะนั้น จึงขอให้ท่านไปตรวจสอบแนวเขตที่ดินของท่านว่า ตามที่ผู้ขอพนักงานเจ้าหน้าที่ทำการ

รังวัดปักหลักเขตที่ดินไว้แล้วนั้น จะเป็นการถูกต้องหรือหล่อมล้ำแนวเขตที่ดินของท่านหรือไม่

เสร็จแล้วขอให้ท่านไปพบพนักงานเจ้าหน้าที่ เพื่อลงชื่อรับรองแนวเขตหรือคัดค้านภายในกำหนด ๓๐ วัน นับแต่วันที่ได้

ส่งหนังสือนี้ หากท่านไม่ดำเนินการอย่างหนึ่งอย่างใด ภายในกำหนดดังกล่าว พนักงานเจ้าหน้าที่จะดำเนินการแก้ไขแผนที่

หรือเนื้อที่ให้แก่อุ้ขอ โดยไม่ต้องมีการรับรองแนวเขต ตามมาตรา ๖๙ ทวิ แห่งประมวลกฎหมายที่ดิน ซึ่งแก้ไขเพิ่มเติมโดย

พระราชบัญญัติแก้ไขเพิ่มเติมประมวลกฎหมายที่ดิน (ฉบับที่ ๔) พ.ศ. ๒๕๒๘

(ต่อ) โฉนดที่ดินเลขที่

๒๓๓๓๕,๒๓๓๓๖,๒๓๓๓๗,๒๓๓๓๘,๒๓๓๓๙,๒๓

ขอแสดงความนับถือ

๓๔๐



(นายสามารถ สุทธิศักดิ์ภักดี)

นายช่างรังวัดชำนาญงาน

ฝ่ายรังวัด โทร. ๐๒๘๘๑๘๕๐๙ ต่อ ๒๓,๒๔

นายช่างรังวัด จำสิบตรีสรกฤษ นันตะนะ โทร. ๐๙-๔๓๐๓-๕๓๖๗ ๐๑๕๖/๒๕๖๗-

(ลำดับรับเรื่อง ๑๔๐๐๘ วันที่ ๑๗ มิถุนายน ๒๕๖๗ ร.ว. ๑๒ ๑๑๕๗/๒๕๖๗)

ตรวจ จ.ส.ต.สรกฤษ นันตะนะ วันที่ ๑๗ ส.ค. ๒๕๖๗
พิมพ์/ท.น. (นางสาววิชาญญา ขอมปัส) วันที่ 16 ส.ค. 2567

ที่ มท๐๕๑๐.๐๕.๓/๑๘๘๐๙

สำเนาฉบับ

สำนักงานที่ดินกรุงเทพมหานคร สาขาบางกอกน้อย
อ.บางพลัด จ.กรุงเทพมหานคร
null

วันที่ ๑๖ เดือน สิงหาคม พ.ศ. ๒๕๖๗

เรื่อง การแจ้งผู้มีสิทธิในที่ดินข้างเคียงให้มาลงชื่อรับรองแนวเขตที่ดินหรือคัดค้านการรังวัด
เรียน นายกิตติวัฒน์ จำปี

ด้วย บริษัท พฤษภา เรียลเอสเตท จำกัด(มหาชน)
ได้ขอ รวมโฉนดที่ดินและแบ่งจัดสรร
ที่ดินตาม โฉนดที่ดิน เลขที่ ๒๐๑๔๘๖ (๙) หมู่ที่ -
ตำบล/แขวง ทวีวัฒนา อำเภอ/เขต ทวีวัฒนา จังหวัด กรุงเทพมหานคร
พนักงานเจ้าหน้าที่ได้ออกไปทำการ รังวัด เสร็จแล้ว
เมื่อวันที่ ๒๓ เดือน กรกฎาคม พ.ศ. ๒๕๖๗ ปรากฏว่าที่ดินแปลงนี้มีแนวเขตติดต่อกับที่ดินของท่าน
แต่เนื่องจากท่านหรือผู้แทนของท่าน ไม่ได้ไประวางชี้และลงชื่อรับรองแนวเขตที่ดิน
ตาม โฉนดที่ดิน เลขที่ ๒๕๕๗๖ ซึ่งเป็นที่ดินของท่าน โดยสำนักงานที่ดินได้มีหนังสือ
เรื่อง การระวางชี้แนวเขตและลงชื่อรับรองเขตที่ดิน แจ้งให้ทราบทางไปรษณีย์ ลงทะเบียนตอบรับ
ฉบับเลขที่ RK๘๐๒๒๙๗๙๗๗TH ลงวันที่ ๒๗ มิถุนายน ๒๕๖๗ แต่ไม่อาจติดต่อท่านให้มาระวางชี้แนวเขตได้

ฉะนั้น จึงขอให้ท่านไปตรวจสอบแนวเขตที่ดินของท่านว่า ตามที่ผู้ขอพนักงานเจ้าหน้าที่ทำการ
รังวัดปักหลักเขตที่ดิน ไว้แล้วนั้น จะเป็นการถูกต้องหรือเหลื่อมล้ำแนวเขตที่ดินของท่านหรือไม่
เสร็จแล้วขอให้ท่านไปพบพนักงานเจ้าหน้าที่ เพื่อลงชื่อรับรองแนวเขตหรือคัดค้านภายในกำหนด ๓๐ วัน นับแต่วันที่
ส่งหนังสือนี้ หากท่านไม่ดำเนินการอย่างหนึ่งอย่างใด ภายในกำหนดดังกล่าว พนักงานเจ้าหน้าที่จะดำเนินการแก้ไขแผนที่
หรือเนื้อที่ให้แก่อุทธรณ์ โดยไม่ต้องมีการรับรองแนวเขต ตามมาตรา ๖๙ ตรี แห่งประมวลกฎหมายที่ดิน ซึ่งแก้ไขเพิ่มเติมโดย
พระราชบัญญัติแก้ไขเพิ่มเติมประมวลกฎหมายที่ดิน (ฉบับที่ ๔) พ.ศ. ๒๕๒๘

(ต่อ) โฉนดที่ดินเลขที่
๒๓๓๓๕, ๒๓๓๓๖, ๒๓๓๓๗, ๒๓๓๓๘, ๒๓๓๓๙, ๒๓
๓๔๐

ขอแสดงความนับถือ

(นายสามารถ สุทธิศักดิ์ภักดี)
นายช่างรังวัดชำนาญงาน

ฝ่ายรังวัด โทร. ๐๒๘๘๑๘๕๐๙ ต่อ ๒๓,๒๔
นายช่างรังวัด จำสปีตรีสรภฤช นันตะนะ โทร. ๐๙-๔๓๐๓-๕๓๖๗-๑๑๕๖/๒๕๖๗-
(ลำดับรับเรื่อง ๑๔๐๐๘ วันที่ ๑๗ มิถุนายน ๒๕๖๗ ร.ว. ๑๒ ๑๑๕๗/๒๕๖๗)

ตรวจ จ.ส.ต.สรภฤช นันตะนะ วันที่ ๑๘ ส.ค. ๒๕๖๗
พิมพ์/ทำ (นางสาววราภรณ์ ขอบน(ช) วันที่ 16 ส.ค. 2567

ที่ มท๐๕๑๐.๐๕.๓/๑๘๘๑๐

สำเนาฉบับ

สำนักงานที่ดินกรุงเทพมหานคร สาขาบางกอกน้อย
อ.บางพลัด จ.กรุงเทพมหานคร
null

วันที่ ๑๖ เดือน สิงหาคม พ.ศ. ๒๕๖๗

เรื่อง การแจ้งผู้มีสิทธิในที่ดินข้างเคียงให้มาลงชื่อรับรองแนวเขตที่ดินหรือคัดค้านการรังวัด
เรียน นายกฤษฎา ข่างกล และผู้ถือกรรมสิทธิ์ร่วม

ด้วย บริษัท พฤษา เรียลเอสเตท จำกัด(มหาชน)
ได้ขอ รวมโฉนดที่ดินและแบ่งจัดสรร
ที่ดินตาม โฉนดที่ดิน เลขที่ ๒๐๑๔๘๖ (๙) หมู่ที่ -
ตำบล/แขวง ทวีวัฒนา อำเภอ/เขต ทวีวัฒนา จังหวัด กรุงเทพมหานคร
พนักงานเจ้าหน้าที่ได้ออกไปทำการ รังวัด เสร็จแล้ว
เมื่อวันที่ ๒๓ เดือน กรกฎาคม พ.ศ. ๒๕๖๗ ปรากฏว่าที่ดินแปลงนี้มีแนวเขตติดต่อกับที่ดินของท่าน
แต่เนื่องจากท่านหรือผู้แทนของท่าน ไม่ได้ไปประวัชชีและลงชื่อรับรองแนวเขตที่ดิน
ตาม โฉนดที่ดิน เลขที่ ๖๕๕๗๗ ซึ่งเป็นที่ดินของท่าน โดยสำนักงานที่ดินได้มีหนังสือ
เรื่อง การระวัชชีแนวเขตและลงชื่อรับรองเขตที่ดิน แจ้งให้ทราบทางไปรษณีย์ ลงทะเบียนตอบรับ
ฉบับเลขที่ RK๘๐๒๒๙๗๘๘๕TH ลงวันที่ ๒๗ มิถุนายน ๒๕๖๗ แต่ไม่อาจติดต่อท่านให้มาระวัชชีแนวเขตได้
.....

ฉะนั้น จึงขอให้ท่านไปตรวจสอบแนวเขตที่ดินของท่านว่า ตามที่ผู้ขอพนักงานเจ้าหน้าที่ทำการ.....
รังวัดปักหลักเขตที่ดินไว้แล้วนั้น จะเป็นการถูกต้องหรือเหลือล้ำแนวเขตที่ดินของท่านหรือไม่
เสร็จแล้วขอให้ท่านไปพบพนักงานเจ้าหน้าที่ เพื่อลงชื่อรับรองแนวเขตหรือคัดค้านภายในกำหนด ๓๐ วัน นับแต่วันที่ได้
ส่งหนังสือนี้ หากท่านไม่ดำเนินการอย่างหนึ่งอย่างใด ภายในกำหนดดังกล่าว พนักงานเจ้าหน้าที่จะดำเนินการแก้ไขแผนที่
หรือเนื้อที่ให้แก่ผู้ขอ โดยไม่ต้องมีการรับรองแนวเขต ตามมาตรา ๖๙ ทวิ แห่งประมวลกฎหมายที่ดิน ซึ่งแก้ไขเพิ่มเติมโดย
พระราชบัญญัติแก้ไขเพิ่มเติมประมวลกฎหมายที่ดิน (ฉบับที่ ๔) พ.ศ. ๒๕๒๘

(ต่อ) โฉนดที่ดินเลขที่
๒๓๓๓๕,๒๓๓๓๖,๒๓๓๓๗,๒๓๓๓๘,๒๓๓๓๙,๒๓
๓๔๐

ขอแสดงความนับถือ


(นายสามารถ สุทธิศักดิ์ภักดี)
นายช่างรังวัดชำนาญงาน

ฝ่ายรังวัด โทร. ๐๒๘๘๑๘๕๐๙ ต่อ ๒๓,๒๔
นายช่างรังวัด จำสับตรีสรกฤษ นันตะนะ โทร. ๐๙-๔๓๐๓-๕๓๖๗ ๑๑๕๖/๒๕๖๗-
(ลำดับรับเรื่อง ๑๔๐๐๘ วันที่ ๑๗ มิถุนายน ๒๕๖๗ ร.ร. ๑๒ ๑๑๕๗/๒๕๖๗)

ตรวจ จ.ส.ต.สรกฤษ นันตะนะ วันที่ ๑๕ ส.ค. ๒๕๖๗
พิมพ์/ทาน (นางสาววิรัชญา ขอพลสุข) วันที่ 16 ส.ค. 2567

ที่ มท๐๕๑๐.๐๕.๓/๑๘๘๑๑

สำเนาฉบับ

สำนักงานที่ดินกรุงเทพมหานคร สาขาบางกอกน้อย
อ.บางพลัด จ.กรุงเทพมหานคร
null

วันที่ ๑๖ เดือน สิงหาคม พ.ศ. ๒๕๖๗

เรื่อง การแจ้งผู้มีสิทธิในที่ดินข้างเคียงให้มาลงชื่อรับรองแนวเขตที่ดินหรือคัดค้านการรังวัด
เรียน นางอารยา พงษ์พิทักษ์

ด้วย บริษัท พฤษา เร็ลเอสเตท จำกัด(มหาชน)

ได้ขอ รวมโฉนดที่ดินและแบ่งจัดสรร

ที่ดินตาม โฉนดที่ดิน เลขที่ ๒๐๑๔๘๖ (๙) หมู่ที่ -

ตำบล/แขวง ทวีวัฒนา อำเภอ/เขต ทวีวัฒนา จังหวัด กรุงเทพมหานคร

พนักงานเจ้าหน้าที่ได้ออกไปทำการ รังวัด เสร็จแล้ว

เมื่อวันที่ ๒๓ เดือน กรกฎาคม พ.ศ. ๒๕๖๗ ปรากฏว่าที่ดินแปลงนี้มีแนวเขตติดต่อกับที่ดินของท่าน

แต่เนื่องจากท่านหรือผู้แทนของท่าน ไม่ได้ไปประวัชชีและลงชื่อรับรองแนวเขตที่ดิน

ตาม โฉนดที่ดิน เลขที่ ๖๙๗๕๕ ซึ่งเป็นที่ดินของท่าน โดยสำนักงานที่ดินได้มีหนังสือ

เรื่อง การระวัชชีแนวเขตและลงชื่อรับรองเขตที่ดิน แจ้งให้ทราบทางไปรษณีย์ ลงทะเบียนตอบรับ

ฉบับเลขที่ RK๘๐๒๒๗๙๙๔TH ลงวันที่ ๒๗ มิถุนายน ๒๕๖๗ แต่ไม่อาจติดต่อท่านให้มาระวัชชีแนวเขตได้

ฉะนั้น จึงขอให้ท่านไปตรวจสอบแนวเขตที่ดินของท่านว่า ตามที่ผู้ขนานพนักงานเจ้าหน้าที่ทำการ

รังวัดปักหลักเขตที่ดิน ไว้แล้วนั้น จะเป็นการถูกต้องหรือเหลือมล้ำแนวเขตที่ดินของท่านหรือไม่

เสร็จแล้วขอให้ท่านไปพบพนักงานเจ้าหน้าที่ เพื่อลงชื่อรับรองแนวเขตหรือคัดค้านภายในกำหนด ๓๐ วัน นับแต่วันที่ได้

ส่งหนังสือนี้ หากท่านไม่ดำเนินการอย่างหนึ่งอย่างใด ภายในกำหนดดังกล่าว พนักงานเจ้าหน้าที่จะดำเนินการแก้ไขแผนที่

หรือเนื้อที่ให้แก่ผู้ขอ โดยไม่ต้องมีการรับรองแนวเขต ตามมาตรา ๖๙ ทวิ แห่งประมวลกฎหมายที่ดิน ซึ่งแก้ไขเพิ่มเติมโดย


พระราชบัญญัติแก้ไขเพิ่มเติมประมวลกฎหมายที่ดิน (ฉบับที่ ๔) พ.ศ. ๒๕๒๘

(ต่อ) โฉนดที่ดินเลขที่

๒๓๓๓๕,๒๓๓๓๖,๒๓๓๓๗,๒๓๓๓๘,๒๓๓๓๙,๒๓

๓๔๐

ขอแสดงความนับถือ



(นายสามารถ สุทธิศักดิ์ภักดี)

นายช่างรังวัดชำนาญงาน

ฝ่ายรังวัด โทร. ๐๒๘๘๑๘๕๐๙ ต่อ ๒๓,๒๔

นายช่างรังวัด จำสับตรีสรภฤช นันตะนะ โทร. ๐๙-๔๓๐๓-๕๓๖๗ ๑๑๕๖/๒๕๖๗

(ลำดับรับเรื่อง ๑๔๐๐๘ วันที่ ๑๗ มิถุนายน ๒๕๖๗ ร.ว. ๑๒ ๑๑๕๗/๒๕๖๗)

ตรวจ จ.ส.ต.สรภฤช นันตะนะ วันที่ ๑๘ ส.ค. ๒๕๖๗
พิมพ์/ทนาย/..... วันที่ 16/ ส.ค. 2567

สำเนาฉบับ

ที่ มท๐๕๑๐.๐๕.๓/๑๘๘๑๒

สำนักงานที่ดินกรุงเทพมหานคร สาขาบางกอกน้อย
อ.บางพลัด จ.กรุงเทพมหานคร
null

วันที่ ๑๖ เดือน สิงหาคม พ.ศ. ๒๕๖๗

เรื่อง การแจ้งผู้มีสิทธิในที่ดินข้างเคียงให้มาลงชื่อรับรองแนวเขตที่ดินหรือคัดค้านการรังวัด
เรียน นายภูมิพิสิฐ ชาวานา

ด้วย บริษัท พฤษภา เรียลเอสเตท จำกัด(มหาชน)

ได้ขอ รวมโฉนดที่ดินและแบ่งจัดสรร

ที่ดินตาม โฉนดที่ดิน เลขที่ ๒๐๑๔๘๖ (๙)

หมู่ที่ -

ตำบล/แขวง ทวีวัฒนา

อำเภอ/เขต ทวีวัฒนา

จังหวัด กรุงเทพมหานคร

พนักงานเจ้าหน้าที่ได้ออกไปทำการ รังวัด

เสร็จแล้ว

เมื่อวันที่ ๒๓ เดือน กรกฎาคม พ.ศ. ๒๕๖๗ ปรากฏว่าที่ดินแปลงนี้มีแนวเขตติดต่อกับที่ดินของท่าน
แต่เนื่องจากท่านหรือผู้แทนของท่าน ไม่ได้ไประวังชี้และลงชื่อรับรองแนวเขตที่ดิน

ตาม โฉนดที่ดิน เลขที่ ๖๘๗๒๐ ซึ่งเป็นที่ดินของท่าน โดยสำนักงานที่ดินได้มีหนังสือ

เรื่อง การระวังชี้แนวเขตและลงชื่อรับรองเขตที่ดิน แจ้งให้ทราบทางไปรษณีย์ ลงทะเบียนตอบรับ

ฉบับเลขที่ RK๘๐๒๒๙๘๐๐๕TH ลงวันที่ ๒๗ มิถุนายน ๒๕๖๗ แต่ไม่อาจติดต่อท่านให้มาระวังชี้แนวเขตได้

ฉะนั้น จึงขอให้ท่านไปตรวจสอบแนวเขตที่ดินของท่านว่า ตามที่ผู้ขออนำพนักงานเจ้าหน้าที่ทำการ

รังวัดปักหลักเขตที่ดินไว้แล้วนั้น จะเป็นการถูกต้องหรือเหลือมล้ำแนวเขตที่ดินของท่านหรือไม่

เสร็จแล้วขอให้ท่านไปพบพนักงานเจ้าหน้าที่ เพื่อลงชื่อรับรองแนวเขตหรือคัดค้านภายในกำหนด ๓๐ วัน นับแต่วันที่ได้

ส่งหนังสือนี้ หากท่านไม่ดำเนินการอย่างหนึ่งอย่างใด ภายในกำหนดดังกล่าว พนักงานเจ้าหน้าที่จะดำเนินการแก้ไขแผนที่

หรือเนื้อที่ให้แก่มูลขอ โดยไม่ต้องมีการรับรองแนวเขต ตามมาตรา ๖๙ ทวิ แห่งประมวลกฎหมายที่ดิน ซึ่งแก้ไขเพิ่มเติมโดย

พระราชบัญญัติแก้ไขเพิ่มเติมประมวลกฎหมายที่ดิน (ฉบับที่ ๔) พ.ศ. ๒๕๒๘

(ต่อ) โฉนดที่ดินเลขที่

๒๓๓๓๕,๒๓๓๓๖,๒๓๓๓๗,๒๓๓๓๘,๒๓๓๓๙,๒๓

ขอแสดงความนับถือ

๓๔๐



(นายสามารถ สุทธิศักดิ์ภักดี)

นายช่างรังวัดชำนาญงาน

ฝ่ายรังวัด โทร. ๐๒๘๘๑๘๕๐๙ ต่อ ๒๓,๒๔

นายช่างรังวัด จำสิบตรีสรกฤษ นันตะนะ โทร. ๐๙-๔๓๐๓-๕๓๖๗

๑๑๕๖/๒๕๖๗-

(ลำดับรับเรื่อง ๑๔๐๐๘ วันที่ ๑๗ มิถุนายน ๒๕๖๗ ร.ว. ๑๒ ๑๑๕๗/๒๕๖๗)

ตรวจ จ.ส.ต.สรกฤษ นันตะนะ วันที่ ๑๘ ส.ค. ๒๕๖๗
พิมพ์/..... วันที่ 16 ส.ค. 2567

ที่ มท๐๕๑๐.๐๕.๓/๑๘๘๑๓

สำเนาฉบับ

สำนักงานที่ดินกรุงเทพมหานคร สาขาบางกอกน้อย
อ.บางพลัด จ.กรุงเทพมหานคร
null

วันที่ ๑๖ เดือน สิงหาคม พ.ศ. ๒๕๖๗

เรื่อง การแจ้งผู้มีสิทธิในที่ดินข้างเคียงให้มาลงชื่อรับรองแนวเขตที่ดินหรือคัดค้านการรังวัด
เรียน นายสุวิทย์ รัตนสุวรรณ และผู้ถือกรรมสิทธิ์ร่วม

ด้วย บริษัท พฤษา เรียลเอสเตท จำกัด(มหาชน)

ได้ขอ รวมโฉนดที่ดินและแบ่งจัดสรร

ที่ดินตาม โฉนดที่ดิน เลขที่ ๒๐๑๔๘๖ (๙) หมู่ที่ -

ตำบล/แขวง ทวีวัฒนา อำเภอ/เขต ทวีวัฒนา จังหวัด กรุงเทพมหานคร

พนักงานเจ้าหน้าที่ได้ออกไปทำการ รังวัด เสร็จแล้ว

เมื่อวันที่ ๒๓ เดือน กรกฎาคม พ.ศ. ๒๕๖๗ ปรากฏว่าที่ดินแปลงนี้มีแนวเขตติดต่อกับที่ดินของท่าน

แต่เนื่องจากท่านหรือผู้แทนของท่าน ไม่ได้ไประวางชี้และลงชื่อรับรองแนวเขตที่ดิน

ตาม โฉนดที่ดิน เลขที่ ๖๘๗๒๑ ซึ่งเป็นที่ดินของท่าน โดยสำนักงานที่ดินได้มีหนังสือ

เรื่อง การระวางชี้แนวเขตและลงชื่อรับรองเขตที่ดิน แจ้งให้ทราบทางไปรษณีย์ ลงทะเบียนตอบรับ

ฉบับเลขที่ RK๘๐๒๒๔๘๐๑๔TH ลงวันที่ ๒๗ มิถุนายน ๒๕๖๗ แต่ไม่อาจติดต่อท่านให้มาระวางชี้แนวเขตได้

-

ฉะนั้น จึงขอให้ท่านไปตรวจสอบแนวเขตที่ดินของท่านว่า ตามที่ผู้ขออนำพนักงานเจ้าหน้าที่ทำการ

รังวัดปักหลักเขตที่ดิน ไว้แล้วนั้น จะเป็นการถูกต้องหรือเหลือมล้ำแนวเขตที่ดินของท่านหรือไม่

เสร็จแล้วขอให้ท่านไปพบพนักงานเจ้าหน้าที่ เพื่อลงชื่อรับรองแนวเขตหรือคัดค้านภายในกำหนด ๓๐ วัน นับแต่วันที่ได้

ส่งหนังสือนี้ หากท่านไม่ดำเนินการอย่างหนึ่งอย่างใด ภายในกำหนดดังกล่าว พนักงานเจ้าหน้าที่จะดำเนินการแก้ไขแผนที่

หรือเนื้อที่ให้แก่ผู้ขอ โดยไม่ต้องมีการรับรองแนวเขต ตามมาตรา ๖๙ ทวิ แห่งประมวลกฎหมายที่ดิน ซึ่งแก้ไขเพิ่มเติมโดย


พระราชบัญญัติแก้ไขเพิ่มเติมประมวลกฎหมายที่ดิน (ฉบับที่ ๔) พ.ศ. ๒๕๒๘

(ต่อ) โฉนดที่ดินเลขที่

๒๓๓๓๕,๒๓๓๓๖,๒๓๓๓๗,๒๓๓๓๘,๒๓๓๓๙,๒๓

๓๔๐

ขอแสดงความนับถือ



(นายสามารถ สุทธิศักดิ์ภักดี)

นายช่างรังวัดชำนาญงาน

ฝ่ายรังวัด โทร. ๐๒๘๘๑๘๕๐๙ ต่อ ๒๓,๒๔

นายช่างรังวัด จำสับตรีสรภฤช นันตะนะ โทร. ๐๙-๔๓๐๓-๕๓๖๗

๑๑๕๖/๒๕๖๗-

(ลำดับรับเรื่อง ๑๔๐๐๘ วันที่ ๑๗ มิถุนายน ๒๕๖๗ ร.ว. ๑๒ ๑๑๕๗/๒๕๖๗)

ตรวจ...จ.ส.ด.สรภฤช นันตะนะ วันที่ ๑๕ ส.ค. ๒๕๖๗

พิมพ์/พินิจ/ทนาย/ผู้ตรวจฯ ขอพบ/ขอรับวันที่ 16 ส.ค. 2567

ที่ มท๐๕๑๐.๐๕.๓/๑๘๘๑๕

สำนักงานที่ดินกรุงเทพมหานคร สาขาบางกอกน้อย
อ.บางพลัด จ.กรุงเทพมหานคร
null

สำเนาฉบับ

วันที่ ๑๖ เดือน สิงหาคม พ.ศ. ๒๕๖๗

เรื่อง การแจ้งผู้มีสิทธิในที่ดินข้างเคียงให้มาลงชื่อรับรองแนวเขตที่ดินหรือคัดค้านการรังวัด
เรียน นายบุญสุข พรหมดี และผู้ถือกรรมสิทธิ์รวม

ด้วย บริษัท พลุกษา เรียลเอสเตท จำกัด(มหาชน)

ได้ขอ รวมโฉนดที่ดินและแบ่งจัดสรร

ที่ดินตาม โฉนดที่ดิน เลขที่ ๒๐๑๕๘๖ (๙) หมู่ที่

ตำบล/แขวง ทวีวัฒนา อำเภอ/เขต ทวีวัฒนา จังหวัด กรุงเทพมหานคร

พนักงานเจ้าหน้าที่ได้ออกไปทำการ รังวัด เสร็จแล้ว

เมื่อวันที่ ๒๓ เดือน กรกฎาคม พ.ศ. ๒๕๖๗ ปรากฏว่าที่ดินแปลงนี้มีแนวเขตติดต่อกับที่ดินของท่าน
แต่เนื่องจากท่านหรือผู้แทนของท่าน ไม่ได้ไปประวัชชีและลงชื่อรับรองแนวเขตที่ดิน

ตาม โฉนดที่ดิน เลขที่ ๖๘๗๒๓ ซึ่งเป็นที่ดินของท่าน โดยสำนักงานที่ดินได้มีหนังสือ

เรื่อง การระวัชชีแนวเขตและลงชื่อรับรองเขตที่ดิน แจ้งให้ทราบทางไปรษณีย์ ลงทะเบียนตอบรับ

ฉบับเลขที่ RK๘๐๒๒๙๘๐๕๕TH ลงวันที่ ๒๗ มิถุนายน ๒๕๖๗ แต่ไม่อาจติดต่อท่านให้มาระวัชชีแนวเขตได้

ฉะนั้น จึงขอให้ท่านไปตรวจสอบแนวเขตที่ดินของท่านว่า ตามที่ผู้ขอพนักงานเจ้าหน้าที่ทำการ
รังวัดปักหลักเขตที่ดินไว้แล้วนั้น จะเป็นการถูกต้องหรือเหลือล้ำแนวเขตที่ดินของท่านหรือไม่
เสร็จแล้วขอให้ท่านไปพบพนักงานเจ้าหน้าที่ เพื่อลงชื่อรับรองแนวเขตหรือคัดค้านภายในกำหนด ๓๐ วัน นับแต่วันที่ได้
ส่งหนังสือนี้ หากท่านไม่ดำเนินการอย่างหนึ่งอย่างใด ภายในกำหนดดังกล่าว พนักงานเจ้าหน้าที่จะดำเนินการแก้ไขแผนที่
หรือเนื้อที่ให้แก่ผู้ขอ โดยไม่ต้องมีการรับรองแนวเขต ตามมาตรา ๖๙ ทวิ แห่งประมวลกฎหมายที่ดิน ซึ่งแก้ไขเพิ่มเติมโดย
พระราชบัญญัติแก้ไขเพิ่มเติมประมวลกฎหมายที่ดิน (ฉบับที่ ๔) พ.ศ. ๒๕๒๘

(ต่อ) โฉนดที่ดินเลขที่

๒๓๓๓๕,๒๓๓๓๖,๒๓๓๓๗,๒๓๓๓๘,๒๓๓๓๙,๒๓
๓๔๐

ขอแสดงความนับถือ

(นายสามารถ สุทธิศักดิ์ภักดี)

นายช่างรังวัดชำนาญงาน

ฝ่ายรังวัด โทร. ๐๒๘๘๑๘๕๐๙ ต่อ ๒๓,๒๔

นายช่างรังวัด จำสับตรีสรภฤช นันตะนะ โทร. ๐๙-๔๓๐๓-๕๓๖๗ ๐๑๕๖/๒๕๖๗-

(ลำดับรับเรื่อง ๑๔๐๐๘ วันที่ ๑๗ มิถุนายน ๒๕๖๗ ร.ว. ๑๒ ๐๑๕๗/๒๕๖๗)

ตรวจ จ.ส.ต.สรภฤช นันตะนะ วันที่ ๑๘ ส.ค. ๒๕๖๗
พิมพ์/ทาน (นางสาววิภาชญา ขอบปสุข) วันที่ 16 ส.ค. 2567

ที่ มท๐๕๑๐.๐๕.๓/๑๘๘๑๖

สำเนาฉบับ

สำนักงานที่ดินกรุงเทพมหานคร สาขาบางกอกน้อย
อ.บางพลัด จ.กรุงเทพมหานคร
null

วันที่ ๑๖ เดือน สิงหาคม พ.ศ. ๒๕๖๗

เรื่อง การแจ้งผู้มีสิทธิในที่ดินข้างเคียงให้มาลงชื่อรับรองแนวเขตที่ดินหรือคัดค้านการรังวัด
เรียน นางสาวสมฤดี จิตรวิลาสน์

ด้วย บริษัท พุกกา เรียลเอสเตท จำกัด(มหาชน)

ได้ขอ รวมโฉนดที่ดินและแบ่งจัดสรร

ที่ดินตาม โฉนดที่ดิน เลขที่ ๒๐๑๔๘๖ (๙)

หมู่ที่ -

ตำบล/แขวง ทวีวัฒนา

อำเภอ/เขต ทวีวัฒนา

จังหวัด กรุงเทพมหานคร

พนักงานเจ้าหน้าที่ได้ออกไปทำการ รังวัด

เสร็จแล้ว

เมื่อวันที่ ๒๓ เดือน กรกฎาคม พ.ศ. ๒๕๖๗ ปรากฏว่าที่ดินแปลงนี้มีแนวเขตติดต่อกับที่ดินของท่าน
แต่เนื่องจากท่านหรือผู้แทนของท่าน ไม่ได้ไประวางชี้และลงชื่อรับรองแนวเขตที่ดิน

ตาม โฉนดที่ดิน เลขที่ ๖๘๗๒๕ ซึ่งเป็นที่ดินของท่าน โดยสำนักงานที่ดินได้มีหนังสือ

เรื่อง การระวางชี้แนวเขตและลงชื่อรับรองเขตที่ดิน แจ้งให้ทราบทางไปรษณีย์ ลงทะเบียนตอบรับ

ฉบับเลขที่ RK๘๐๒๒๕๘๐๖๒TH ลงวันที่ ๒๗ มิถุนายน ๒๕๖๗ แต่ไม่อาจติดต่อท่านให้มาระวางชี้แนวเขตได้

ฉะนั้น จึงขอให้ท่านไปตรวจสอบแนวเขตที่ดินของท่านว่า ตามที่ผู้ขออนำพนักงานเจ้าหน้าที่ทำการ

รังวัดปักหลักเขตที่ดินไว้แล้วนั้น จะเป็นการถูกต้องหรือเหลือมล้ำแนวเขตที่ดินของท่านหรือไม่

เสร็จแล้วขอให้ท่านไปพบพนักงานเจ้าหน้าที่ เพื่อลงชื่อรับรองแนวเขตหรือคัดค้านภายในกำหนด ๓๐ วัน นับแต่วันที่ได้

ส่งหนังสือนี้ หากท่านไม่ดำเนินการอย่างหนึ่งอย่างใด ภายในกำหนดดังกล่าว พนักงานเจ้าหน้าที่จะดำเนินการแก้ไขแผนที่

หรือเนื้อที่ให้แก่มูลขอ โดยไม่ต้องมีการรับรองแนวเขต ตามมาตรา ๖๙ ทวิ แห่งประมวลกฎหมายที่ดิน ซึ่งแก้ไขเพิ่มเติมโดย

พระราชบัญญัติแก้ไขเพิ่มเติมประมวลกฎหมายที่ดิน (ฉบับที่ ๔) พ.ศ. ๒๕๒๘

(ต่อ) โฉนดที่ดินเลขที่

๒๓๓๓๕, ๒๓๓๓๖, ๒๓๓๓๗, ๒๓๓๓๘, ๒๓๓๓๙, ๒๓

ขอแสดงความนับถือ

๓๔๐

(นายสามารถ สุทธิศักดิ์ภักดี)

นายช่างรังวัดชำนาญงาน

ฝ่ายรังวัด โทร. ๐๒๘๘๑๘๕๐๙ ต่อ ๒๓, ๒๔

นายช่างรังวัด จำสิบตรีสรกฤษ นันตะนะ โทร. ๐๙-๔๓๐๓-๕๓๖๗ ๐๑๕๖/๒๕๖๗-

(ลำดับรับเรื่อง ๑๔๐๐๘ วันที่ ๑๗ มิถุนายน ๒๕๖๗ ร.ว. ๑๒ ๑๑๕๗/๒๕๖๗)

ตรวจ คราว วันที่ ๑๕ ส.ค. ๒๕๖๗

พิมพ์/ทางแดง 16 ส.ค. 2567

ที่ มท๐๕๑๐.๐๕.๓/๑๘๘๑๘

สำเนาฉบับ

สำนักงานที่ดินกรุงเทพมหานคร สาขาบางกอกน้อย
อ.บางพลัด จ.กรุงเทพมหานคร
null

วันที่ ๑๖ เดือน สิงหาคม พ.ศ. ๒๕๖๗

เรื่อง การแจ้งผู้มีสิทธิในที่ดินข้างเคียงให้มาลงชื่อรับรองแนวเขตที่ดินหรือคัดค้านการรังวัด
เรียน นายโชติ มาศภูมิ และผู้ถือกรรมสิทธิ์ร่วม

ด้วย บริษัท พุกษา เรียลเอสเตท จำกัด(มหาชน)

ได้ขอ รวมโฉนดที่ดินและแบ่งจัดสรร

ที่ดินตาม โฉนดที่ดิน เลขที่ ๒๐๑๔๘๖ (๙)

หมู่ที่ -

ตำบล/แขวง ทวีวัฒนา

อำเภอ/เขต ทวีวัฒนา

จังหวัด กรุงเทพมหานคร

พนักงานเจ้าหน้าที่ได้ออกไปทำการ รังวัด

เสร็จแล้ว

เมื่อวันที่ ๒๓ เดือน กรกฎาคม พ.ศ. ๒๕๖๗ ปรากฏว่าที่ดินแปลงนี้มีแนวเขตติดต่อกับที่ดินของท่าน
แต่เนื่องจากท่านหรือผู้แทนของท่าน ไม่ได้ไประวางชี้และลงชื่อรับรองแนวเขตที่ดิน

ตาม โฉนดที่ดิน เลขที่ ๖๘๗๒๗ ซึ่งเป็นที่ดินของท่าน โดยสำนักงานที่ดินได้มีหนังสือ

เรื่อง การระวางชี้แนวเขตและลงชื่อรับรองเขตที่ดิน แจ้งให้ทราบทางไปรษณีย์ ลงทะเบียนตอบรับ

ฉบับเลขที่ RK๘๐๒๒๔๘๑๐๒TH ลงวันที่ ๒๗ มิถุนายน ๒๕๖๗ แต่ไม่อาจติดต่อท่านให้มาระวางชี้แนวเขตได้

ฉะนั้น จึงขอให้ท่านไปตรวจสอบแนวเขตที่ดินของท่านว่า ตามที่ผู้ขอพนักงานเจ้าหน้าที่ทำการ

รังวัดปักหลักเขตที่ดินไว้แล้วนั้น จะเป็นการถูกต้องหรือหล่อมล้ำแนวเขตที่ดินของท่านหรือไม่

เสร็จแล้วขอให้ท่านไปพบพนักงานเจ้าหน้าที่ เพื่อลงชื่อรับรองแนวเขตหรือคัดค้านภายในกำหนด ๓๐ วัน นับแต่วันที่ได้

ส่งหนังสือนี้ หากท่านไม่ดำเนินการอย่างหนึ่งอย่างใด ภายในกำหนดดังกล่าว พนักงานเจ้าหน้าที่จะดำเนินการแก้ไขแผนที่

หรือเนื้อที่ให้แก่อุบัติ โดยไม่ต้องมีการรับรองแนวเขต ตามมาตรา ๖๙ ทวิ แห่งประมวลกฎหมายที่ดิน ซึ่งแก้ไขเพิ่มเติมโดย

พระราชบัญญัติแก้ไขเพิ่มเติมประมวลกฎหมายที่ดิน (ฉบับที่ ๔) พ.ศ. ๒๕๒๘

(ต่อ) โฉนดที่ดินเลขที่

๒๓๓๓๕,๒๓๓๓๖,๒๓๓๓๗,๒๓๓๓๘,๒๓๓๓๙,๒๓๓๔๐

๓๔๐

ขอแสดงความนับถือ



(นายสามารถ สุทธิศักดิ์ภักดี)

นายช่างรังวัดชำนาญงาน

ฝ่ายรังวัด โทร. ๐๒๘๘๑๘๕๐๙ ต่อ ๒๓,๒๔

นายช่างรังวัด จำลิบตรีสรกฤษ นันตะนะ โทร. ๐๙-๔๓๐๓-๕๓๖๗

๑๑๕๖/๒๕๖๗

(ลำดับรับเรื่อง ๑๔๐๐๘ วันที่ ๑๗ มิถุนายน ๒๕๖๗ ร.ว. ๑๒ ๑๑๕๗/๒๕๖๗)

ตรวจ

วันที่

๑๕ ส.ค. ๒๕๖๗

พิมพ์/ทนายสงวนสิทธิ์ฯ ขอพบผู้รับที่

16 ส.ค. 2567

สำเนาฉบับ

ที่ มท๐๕๑๐.๐๕๓/๑๘๘๑๙

สำนักงานที่ดินกรุงเทพมหานคร สาขาบางกอกน้อย
อ.บางพลัด จ.กรุงเทพมหานคร
null

วันที่ ๑๖ เดือน สิงหาคม พ.ศ. ๒๕๖๗

เรื่อง การแจ้งผู้มีสิทธิในที่ดินข้างเคียงให้มาลงชื่อรับรองแนวเขตที่ดินหรือคัดค้านการรังวัด
เรียน นางธัญญาพร พลอยมนตรี

ด้วย บริษัท พุกกา เรียลเอสเตท จำกัด(มหาชน)

ได้ขอ รวมโฉนดที่ดินและแบ่งจัดสรร

ที่ดินตาม โฉนดที่ดิน เลขที่ ๒๐๑๔๘๖ (๙) หมู่ที่ -

ตำบล/แขวง ทวีวัฒนา อำเภอ/เขต ทวีวัฒนา จังหวัด กรุงเทพมหานคร

พนักงานเจ้าหน้าที่ได้ออกไปทำการ รังวัด เสร็จแล้ว

เมื่อวันที่ ๒๓ เดือน กรกฎาคม พ.ศ. ๒๕๖๗ ปรากฏว่าที่ดินแปลงนี้มีแนวเขตติดต่อกับที่ดินของท่าน
แต่เนื่องจากท่านหรือผู้แทนของท่าน ไม่ได้ไประวางชี้และลงชื่อรับรองแนวเขตที่ดิน

ตาม โฉนดที่ดิน เลขที่ ๖๕๙๗๕ ซึ่งเป็นที่ดินของท่าน โดยสำนักงานที่ดินได้มีหนังสือ

เรื่อง การระวางชี้แนวเขตและลงชื่อรับรองเขตที่ดิน แจ้งให้ทราบทางไปรษณีย์ ลงทะเบียนตอบรับ

ฉบับเลขที่ RK๘๐๒๒๙๘๑๑๖TH ลงวันที่ ๒๗ มิถุนายน ๒๕๖๗ แต่ไม่อาจติดต่อท่านให้มาระวางชี้แนวเขตได้

ฉะนั้น จึงขอให้ท่านไปตรวจสอบแนวเขตที่ดินของท่านว่า ตามที่ผู้ขอพนักงานเจ้าหน้าที่ทำการ
รังวัดปักหลักเขตที่ดินไว้แล้วนั้น จะเป็นการถูกต้องหรือเหลือมล้ำแนวเขตที่ดินของท่านหรือไม่

เสร็จแล้วขอให้ท่านไปพบพนักงานเจ้าหน้าที่ เพื่อลงชื่อรับรองแนวเขตหรือคัดค้านภายในกำหนด ๓๐ วัน นับแต่วันที่ได้
ส่งหนังสือนี้ หากท่านไม่ดำเนินการอย่างหนึ่งอย่างใด ภายในกำหนดดังกล่าว พนักงานเจ้าหน้าที่จะดำเนินการแก้ไขแผนที่

หรือเนื้อที่ให้แก่ผู้ขอ โดยไม่ต้องมีการรับรองแนวเขต ตามมาตรา ๖๙ ทวิ แห่งประมวลกฎหมายที่ดิน ซึ่งแก้ไขเพิ่มเติมโดย
พระราชบัญญัติแก้ไขเพิ่มเติมประมวลกฎหมายที่ดิน (ฉบับที่ ๔) พ.ศ. ๒๕๒๘

(ต่อ) โฉนดที่ดินเลขที่

๒๓๓๓๕,๒๓๓๓๖,๒๓๓๓๗,๒๓๓๓๘,๒๓๓๓๙,๒๓

๓๔๐

ขอแสดงความนับถือ

(นายสามารถ สุทธิศักดิ์ภักดี)
นายช่างรังวัดชำนาญงาน

ฝ่ายรังวัด โทร. ๐๒๘๘๑๘๕๐๙ ต่อ ๒๓,๒๔

นายช่างรังวัด จำสิบตรีสรกฤษ นันตะนะ โทร. ๐๙-๔๓๐๓-๕๓๖๗

(ลำดับรับเรื่อง ๑๔๐๐๘ วันที่ ๑๗ มิถุนายน ๒๕๖๗ ร.ว. ๑๒ ๑๑๕๗/๒๕๖๗)

ตรวจ จ.ส.ต.สรกฤษ นันตะนะ วันที่ ๑๗ ส.ค. ๒๕๖๗
พิมพ์/พิมพ์ (พิมพ์สำเนาของ) วันที่ 16 ส.ค. 2567

สำเนาฉบับ

ที่ มท๐๕๑๐.๐๕๓/๑๘๘๒๐

สำนักงานที่ดินกรุงเทพมหานคร สาขาบางกอกน้อย
อ.บางพลัด จ.กรุงเทพมหานคร
null

วันที่ ๑๖ เดือน สิงหาคม พ.ศ. ๒๕๖๗

เรื่อง การแจ้งผู้มีสิทธิในที่ดินข้างเคียงให้มาลงชื่อรับรองแนวเขตที่ดินหรือคัดค้านการรังวัด
เรียน นายโกวิทย์ จุฬรัตน์ และผู้ถือกรรมสิทธิ์ร่วม

ด้วย บริษัท พลุกษา เรียลเอสเตท จำกัด(มหาชน)

ได้ขอ รวมโฉนดที่ดินและแบ่งจัดสรร

ที่ดินตาม โฉนดที่ดิน เลขที่ ๒๐๑๔๘๖ (๙) หมู่ที่ -

ตำบล/แขวง ทวีวัฒนา อำเภอ/เขต ทวีวัฒนา จังหวัด กรุงเทพมหานคร

พนักงานเจ้าหน้าที่ได้ออกไปทำการ รังวัด เสร็จแล้ว

เมื่อวันที่ ๒๓ เดือน กรกฎาคม พ.ศ. ๒๕๖๗ ปรากฏว่าที่ดินแปลงนี้มีแนวเขตติดต่อกับที่ดินของท่าน
แต่เนื่องจากท่านหรือผู้แทนของท่าน ไม่ได้ไประวางชี้และลงชื่อรับรองแนวเขตที่ดิน

ตาม โฉนดที่ดิน เลขที่ ๖๓๐๙๕ ซึ่งเป็นที่ดินของท่าน โดยสำนักงานที่ดินได้มีหนังสือ

เรื่อง การระวางชี้แนวเขตและลงชื่อรับรองเขตที่ดิน แจ้งให้ทราบทางไปรษณีย์ ลงทะเบียนตอบรับ

ฉบับเลขที่ RK๘๐๒๒๙๘๑๒๐TH ลงวันที่ ๒๗ มิถุนายน ๒๕๖๗ แต่ไม่อาจติดต่อท่านให้มาระวางชี้แนวเขตได้

ฉะนั้น จึงขอให้ท่านไปตรวจสอบแนวเขตที่ดินของท่านว่า ตามที่ผู้ขอพนักงานเจ้าหน้าที่ทำการ
รังวัดปักหลักเขตที่ดินไว้แล้วนั้น จะเป็นการถูกต้องหรือเหลือมล้ำแนวเขตที่ดินของท่านหรือไม่
เสร็จแล้วขอให้ท่านไปพบพนักงานเจ้าหน้าที่ เพื่อลงชื่อรับรองแนวเขตหรือคัดค้านภายในกำหนด ๓๐ วัน นับแต่วันที่ได้อ
ส่งหนังสือนี้ หากท่านไม่ดำเนินการอย่างหนึ่งอย่างใด ภายในกำหนดดังกล่าว พนักงานเจ้าหน้าที่จะดำเนินการแก้ไขแผนที่
หรือเนื้อที่ให้แก่มือขอ โดยไม่ต้องมีการรับรองแนวเขต ตามมาตรา ๖๙ ทวิ แห่งประมวลกฎหมายที่ดิน ซึ่งแก้ไขเพิ่มเติมโดย
พระราชบัญญัติแก้ไขเพิ่มเติมประมวลกฎหมายที่ดิน (ฉบับที่ ๔) พ.ศ. ๒๕๒๘

(ต่อ) โฉนดที่ดินเลขที่

๒๓๓๓๕,๒๓๓๓๖,๒๓๓๓๗,๒๓๓๓๘,๒๓๓๓๙,๒๓

๓๔๐

ขอแสดงความนับถือ

(นายสามารถ สุทธิศักดิ์ภักดี)

นายช่างรังวัดชำนาญงาน

ฝ่ายรังวัด โทร. ๐๒๘๘๑๘๕๐๙ ต่อ ๒๓,๒๔

นายช่างรังวัด จำสิบตรีสรภฤช นันตะนะ โทร. ๐๙-๔๓๐๓-๕๓๖๗ ๐๑๕๖/๒๕๖๗

(ลำดับรับเรื่อง ๑๔๐๐๘ วันที่ ๑๗ มิถุนายน ๒๕๖๗ ร.ว. ๑๒ ๐๑๕๗/๒๕๖๗)

ตรวจ วันที่ ๑๘ ส.ค. ๒๕๖๗
พิมพ์/..... วันที่ 16 ส.ค. 2567

สำเนาฉบับ

ที่ มท๐๕๑๐.๐๕.๓/๑๘๘๒๑

สำนักงานที่ดินกรุงเทพมหานคร สาขาบางกอกน้อย
อ.บางพลัด จ.กรุงเทพมหานคร
null

วันที่ ๑๖ เดือน สิงหาคม พ.ศ. ๒๕๖๗

เรื่อง การแจ้งผู้มีสิทธิในที่ดินข้างเคียงให้มาลงชื่อรับรองแนวเขตที่ดินหรือคัดค้านการรังวัด
เรียน นายสวัสดิ์ ภูมิโคกรักษ์ และผู้ถือกรรมสิทธิ์รวม

ด้วย บริษัท พลุกษา เรียลเอสเตท จำกัด(มหาชน)

ได้ขอ รวมโฉนดที่ดินและแบ่งจัดสรร

ที่ดินตาม โฉนดที่ดิน เลขที่ ๒๐๑๔๘๖ (๙)

หมู่ที่ -

ตำบล/แขวง ทวีวัฒนา

อำเภอ/เขต ทวีวัฒนา

จังหวัด กรุงเทพมหานคร

พนักงานเจ้าหน้าที่ได้ออกไปทำการ รังวัด

เสร็จแล้ว

เมื่อวันที่ ๒๓ เดือน กรกฎาคม พ.ศ. ๒๕๖๗ ปรากฏว่าที่ดินแปลงนี้มีแนวเขตติดต่อกับที่ดินของท่าน
แต่เนื่องจากท่านหรือผู้แทนของท่าน ไม่ได้ไประวางชี้และลงชื่อรับรองแนวเขตที่ดิน

ตาม โฉนดที่ดิน เลขที่ ๒๕๕๗๔ ซึ่งเป็นที่ดินของท่าน โดยสำนักงานที่ดินได้มีหนังสือ

เรื่อง การระวางชี้แนวเขตและลงชื่อรับรองเขตที่ดิน แจ้งให้ทราบทางไปรษณีย์ ลงทะเบียนตอบรับ

ฉบับเลขที่ RK๘๐๒๒๙๘๑๔๗TH ลงวันที่ ๒๗ มิถุนายน ๒๕๖๗ แต่ไม่อาจติดต่อท่านให้มาระวางชี้แนวเขตได้

ฉะนั้น จึงขอให้ท่านไปตรวจสอบแนวเขตที่ดินของท่านว่า ตามที่ผู้ขอพนักงานเจ้าหน้าที่ทำการ

รังวัดปักหลักเขตที่ดิน ไว้แล้วนั้น จะเป็นการถูกต้องหรือเหลือมล้ำแนวเขตที่ดินของท่านหรือไม่

เสร็จแล้วขอให้ท่านไปพบพนักงานเจ้าหน้าที่ เพื่อลงชื่อรับรองแนวเขตหรือคัดค้านภายในกำหนด ๓๐ วัน นับแต่วันที่ได้
ส่งหนังสือนี้ หากท่านไม่ดำเนินการอย่างหนึ่งอย่างใด ภายในกำหนดดังกล่าว พนักงานเจ้าหน้าที่จะดำเนินการแก้ไขแผนที่


หรือเนื้อที่ให้แก่ผู้ขอ โดยไม่ต้องมีการรับรองแนวเขต ตามมาตรา ๖๙ ทวิ แห่งประมวลกฎหมายที่ดิน ซึ่งแก้ไขเพิ่มเติมโดย
พระราชบัญญัติแก้ไขเพิ่มเติมประมวลกฎหมายที่ดิน (ฉบับที่ ๔) พ.ศ. ๒๕๒๘

(ต่อ) โฉนดที่ดินเลขที่

๒๓๓๓๕,๒๓๓๓๖,๒๓๓๓๗,๒๓๓๓๘,๒๓๓๓๙,๒๓

ขอแสดงความนับถือ

๓๔๐



(นายสามารถ สุทธิศักดิ์ภักดี)

นายช่างรังวัดชำนาญงาน

ฝ่ายรังวัด โทร. ๐๒๘๘๑๘๕๐๙ ต่อ ๒๓,๒๔

นายช่างรังวัด จำสับตรีสรกฤษ นันตะนะ โทร. ๐๙-๔๓๐๓-๕๓๖๗

๑๑๕๖/๒๕๖๗-

(ลำดับรับเรื่อง ๑๔๐๐๘ วันที่ ๑๗ มิถุนายน ๒๕๖๗ ร.ว. ๑๒ ๑๑๕๗/๒๕๖๗)

ตรวจ วันที่ ๑๘ ส.ค. ๒๕๖๗
พิมพ์/พิมพ์สารพัสดุ-๒๕๖๗ วันที่ 16 ส.ค. 2567

ที่ มท๐๕๑๐.๐๕.๓/๑๘๘๒๓

สำเนาฉบับ

สำนักงานที่ดินกรุงเทพมหานคร สาขาบางกอกน้อย
อ.บางพลัด จ.กรุงเทพมหานคร
null

วันที่ ๑๖ เดือน สิงหาคม พ.ศ. ๒๕๖๗


เรื่อง การแจ้งผู้มีสิทธิในที่ดินข้างเคียงให้มาลงชื่อรับรองแนวเขตที่ดินหรือคัดค้านการรังวัด
เรียน นายนิสิต เกียรติทาทราย

ด้วย บริษัท พุกษา เรียลเอสเตท จำกัด(มหาชน)
ได้ขอ รวมโฉนดที่ดินและแบ่งจัดสรร
ที่ดินตาม โฉนดที่ดิน เลขที่ ๒๐๑๕๘๖ (๙) หมู่ที่
ตำบล/แขวง ทวีวัฒนา อำเภอ/เขต ทวีวัฒนา จังหวัด กรุงเทพมหานคร
พนักงานเจ้าหน้าที่ได้ออกไปทำการ รังวัด เสร็จแล้ว
เมื่อวันที่ ๒๓ เดือน กรกฎาคม พ.ศ. ๒๕๖๗ ปรากฏว่าที่ดินแปลงนี้มีแนวเขตติดต่อกับที่ดินของท่าน
แต่เนื่องจากท่านหรือผู้แทนของท่าน ไม่ได้ไปประวัชชีและลงชื่อรับรองแนวเขตที่ดิน
ตาม โฉนดที่ดิน เลขที่ ๖๕๙๗๒ ซึ่งเป็นที่ดินของท่าน โดยสำนักงานที่ดินได้มีหนังสือ
เรื่อง การระวัชชีแนวเขตและลงชื่อรับรองเขตที่ดิน แจ้งให้ทราบทางไปรษณีย์ ลงทะเบียนตอบรับ
ฉบับเลขที่ RK๘๐๒๒๘๘๑๗๘TH ลงวันที่ ๒๗ มิถุนายน ๒๕๖๗ แต่ไม่อาจติดต่อกับท่านให้มาระวัชชีแนวเขตได้
.....

ฉะนั้น จึงขอให้ท่านไปตรวจสอบแนวเขตที่ดินของท่านว่า ตามที่ผู้ขอพนักงานเจ้าหน้าที่ทำการ
รังวัดปักหลักเขตที่ดิน ไว้แล้วนั้น จะเป็นการถูกต้องหรือเหลื่อมล้ำแนวเขตที่ดินของท่านหรือไม่
เสร็จแล้วขอให้ท่านไปพบพนักงานเจ้าหน้าที่ เพื่อลงชื่อรับรองแนวเขตหรือคัดค้านภายในกำหนด ๓๐ วัน นับแต่วันที่ได้อ
ส่งหนังสือนี้ หากท่านไม่ดำเนินการอย่างหนึ่งอย่างใด ภายในกำหนดดังกล่าว พนักงานเจ้าหน้าที่จะดำเนินการแก้ไขแผนที่
หรือเนื้อที่ให้แก่อผู้ขอ โดยไม่ต้องมีการรับรองแนวเขต ตามมาตรา ๖๙ ทวิ แห่งประมวลกฎหมายที่ดิน ซึ่งแก้ไขเพิ่มเติมโดย
พระราชบัญญัติแก้ไขเพิ่มเติมประมวลกฎหมายที่ดิน (ฉบับที่ ๔) พ.ศ. ๒๕๒๘

(ต่อ) โฉนดที่ดินเลขที่
๒๓๓๓๕,๒๓๓๓๖,๒๓๓๓๗,๒๓๓๓๘,๒๓๓๓๙,๒๓
๓๔๐

ขอแสดงความนับถือ


.....
(นายสามารถ สุทธิศักดิ์ภักดี)
นายช่างรังวัดชำนาญงาน

ฝ่ายรังวัด โทร. ๐๒๘๘๑๘๕๐๙ ต่อ ๒๓,๒๔
นายช่างรังวัด จำสับตรีสรภฤช นันตะนะ โทร. ๐๙-๔๓๐๓-๕๓๖๗

 ๑๑๕๖/๒๕๖๗

(ลำดับรับเรื่อง ๑๔๐๐๘) วันที่ ๑๗ มิถุนายน ๒๕๖๗ ร.ว. ๑๒ ๑๑๕๗/๒๕๖๗ (๒๖ ส.ค. ๒๕๖๗)
จ.ส.ด.สรภฤช นันตะนะ
ตรวจ (นางสาวจริยา ชยทนต์) วันที่
พิมพ์/ทาน วันที่ 16 ส.ค. 2567

สำเนาฉบับ

ที่ มท๐๕๑๐.๐๕.๓/๑๘๘๒๔

สำนักงานที่ดินกรุงเทพมหานคร สาขาบางกอกน้อย
อ.บางพลัด จ.กรุงเทพมหานคร
null

วันที่ ๑๖ เดือน สิงหาคม พ.ศ. ๒๕๖๗

เรื่อง การแจ้งผู้มีสิทธิในที่ดินข้างเคียงให้มาลงชื่อรับรองแนวเขตที่ดินหรือคัดค้านการรังวัด
เรียน นางสาวพูนลาภ ม่วงกระจ่าง

ด้วย บริษัท พุกษา เรียลเอสเตท จำกัด(มหาชน)

ได้ขอ รวมโฉนดที่ดินและแบ่งจัดสรร

ที่ดินตาม โฉนดที่ดิน เลขที่ ๒๐๑๔๘๖ (๙)

หมู่ที่

ตำบล/แขวง ทวีวัฒนา

อำเภอ/เขต ทวีวัฒนา

จังหวัด กรุงเทพมหานคร

พนักงานเจ้าหน้าที่ได้ออกไปทำการ รังวัด

เสร็จแล้ว

เมื่อวันที่ ๒๓ เดือน กรกฎาคม พ.ศ. ๒๕๖๗ ปรากฏว่าที่ดินแปลงนี้มีแนวเขตติดต่อกับที่ดินของท่าน
แต่เนื่องจากท่านหรือผู้แทนของท่าน ไม่ได้ไปประวัชชีและลงชื่อรับรองแนวเขตที่ดิน

ตาม โฉนดที่ดิน เลขที่ ๖๕๙๗๑ ซึ่งเป็นที่ดินของท่าน โดยสำนักงานที่ดินได้มีหนังสือ

เรื่อง การระวัชชีแนวเขตและลงชื่อรับรองเขตที่ดิน แจ้งให้ทราบทางไปรษณีย์ ลงทะเบียนตอบรับ

ฉบับเลขที่ RK๘๐๒๒๔๘๑๕๕TH ลงวันที่ ๒๗ มิถุนายน ๒๕๖๗ แต่ไม่อาจติดต่อท่านให้มาระวัชชีแนวเขตได้

ฉะนั้น จึงขอให้ท่านไปตรวจสอบแนวเขตที่ดินของท่านว่า ตามที่ผู้ขอพนักงานเจ้าหน้าที่ทำการ

รังวัดปักหลักเขตที่ดินไว้แล้วนั้น จะเป็นการถูกต้องหรือเหลือมล้ำแนวเขตที่ดินของท่านหรือไม่

เสร็จแล้วขอให้ท่านไปพบพนักงานเจ้าหน้าที่ เพื่อลงชื่อรับรองแนวเขตหรือคัดค้านภายในกำหนด ๓๐ วัน นับแต่วันที่ได้

ส่งหนังสือนี้ หากท่านไม่ดำเนินการอย่างหนึ่งอย่างใด ภายในกำหนดดังกล่าว พนักงานเจ้าหน้าที่จะดำเนินการแก้ไขแผนที่

หรือเนื้อที่ให้แก่ผู้ขอ โดยไม่ต้องมีการรับรองแนวเขต ตามมาตรา ๖๙ ตรี แห่งประมวลกฎหมายที่ดิน ซึ่งแก้ไขเพิ่มเติมโดย

(ต่อ) โฉนดที่ดินเลขที่

๒๓๓๓๕,๒๓๓๓๖,๒๓๓๓๗,๒๓๓๓๘,๒๓๓๓๙,๒๓

ขอแสดงความนับถือ

๓๔๐

(นายสามารถ สุทธิศักดิ์ภักดี)

นายช่างรังวัดชำนาญงาน

ฝ่ายรังวัด โทร. ๐๒๘๘๑๘๕๐๙ ต่อ ๒๓,๒๔

นายช่างรังวัด จำสับตรีสรภักช นันตะนะ โทร. ๐๙-๔๓๐๓-๕๓๖๗

๑๑๕๖/๒๕๖๗-

(ลำดับรับเรื่อง ๑๔๐๐๘ วันที่ ๑๗ มิถุนายน ๒๕๖๗ ร.ว. ๑๒ ๑๑๕๗/๒๕๖๗)

ตรวจ จ.ส.ต.สรภักช นันตะนะ วันที่ ๑๕ ส.ค. ๒๕๖๗

พิมพ์/ทำ.....วันที่ 16, ส.ค. 2567

สำเนาฉบับ

ที่ มท๐๕๑๐.๐๕.๓/๑๘๘๒๕

สำนักงานที่ดินกรุงเทพมหานคร สาขาบางกอกน้อย
อ.บางพลัด จ.กรุงเทพมหานคร
null

วันที่ ๑๖ เดือน สิงหาคม พ.ศ. ๒๕๖๗

เรื่อง การแจ้งผู้มีสิทธิในที่ดินข้างเคียงให้มาลงชื่อรับรองแนวเขตที่ดินหรือคัดค้านการรังวัด
เรียน นางสาวสุชาวดี รวยดี และผู้ถือกรรมสิทธิ์รวม

ด้วย บริษัท พุกกะวา เรียลเอสเตท จำกัด(มหาชน)

ได้ขอ รวมโฉนดที่ดินและแบ่งจัดสรร

ที่ดินตาม โฉนดที่ดิน เลขที่ ๒๐๑๕๘๖ (๙) หมู่ที่ -

ตำบล/แขวง ทวีวัฒนา อำเภอ/เขต ทวีวัฒนา จังหวัด กรุงเทพมหานคร

พนักงานเจ้าหน้าที่ได้ออกไปทำการ รังวัด เสร็จแล้ว

เมื่อวันที่ ๒๓ เดือน กรกฎาคม พ.ศ. ๒๕๖๗ ปรากฏว่าที่ดินแปลงนี้มีแนวเขตติดต่อกับที่ดินของท่าน

แต่เนื่องจากท่านหรือผู้แทนของท่าน ไม่ได้ไปประวัชชีและลงชื่อรับรองแนวเขตที่ดิน

ตาม โฉนดที่ดิน เลขที่ ๖๕๙๖๙ ซึ่งเป็นที่ดินของท่าน โดยสำนักงานที่ดินได้มีหนังสือ

เรื่อง การระวัชชีแนวเขตและลงชื่อรับรองเขตที่ดิน แจ้งให้ทราบทางไปรษณีย์ ลงทะเบียนตอบรับ

ฉบับเลขที่ RK๘๐๒๒๘๘๒๘TH ลงวันที่ ๒๗ มิถุนายน ๒๕๖๗ แต่ไม่อาจติดต่อกับท่านให้มาระวัชชีแนวเขตได้


ฉะนั้น จึงขอให้ท่านไปตรวจสอบแนวเขตที่ดินของท่านว่า ตามที่ผู้ขอพนักงานเจ้าหน้าที่ทำการ
รังวัดปักหลักเขตที่ดินไว้แล้วนั้น จะเป็นการถูกต้องหรือเหลื่อมล้ำแนวเขตที่ดินของท่านหรือไม่
เสร็จแล้วขอให้ท่านไปพบพนักงานเจ้าหน้าที่ เพื่อลงชื่อรับรองแนวเขตหรือคัดค้านภายในกำหนด ๓๐ วัน นับแต่วันที่ได้
ส่งหนังสือนี้ หากท่านไม่ดำเนินการอย่างหนึ่งอย่างใด ภายในกำหนดดังกล่าว พนักงานเจ้าหน้าที่จะดำเนินการแก้ไขแผนที่
หรือเนื้อที่ให้แก่ผู้ขอ โดยไม่ต้องมีการรับรองแนวเขต ตามมาตรา ๖๙ ทวิ แห่งประมวลกฎหมายที่ดิน ซึ่งแก้ไขเพิ่มเติมโดย
พระราชบัญญัติแก้ไขเพิ่มเติมประมวลกฎหมายที่ดิน (ฉบับที่ ๔) พ.ศ. ๒๕๒๘

(ต่อ) โฉนดที่ดินเลขที่

๒๓๓๓๕,๒๓๓๓๖,๒๓๓๓๗,๒๓๓๓๘,๒๓๓๓๙,๒๓

ขอแสดงความนับถือ

๓๔๐


(นายสามารถ สุทธิศักดิ์ภักดี)
นายช่างรังวัดชำนาญงาน

ฝ่ายรังวัด โทร. ๐๒๘๘๑๘๕๐๙ ต่อ ๒๓,๒๔

นายช่างรังวัด จำสับตรีสรกฤษ นันตะนะ โทร. ๐๙-๔๓๐๓-๕๓๖๗

๑๑๕๖/๒๕๖๗

(ลำดับรับเรื่อง ๑๔๐๐๘ วันที่ ๑๗ มิถุนายน ๒๕๖๗ ร.ว. ๑๒ ๑๑๕๗/๒๕๖๗)

ตรวจ จ.ส.ต.สรกฤษ นันตะนะ วันที่ ๑๘ ส.ค. ๒๕๖๗
พิมพ์/ทำเนียบ (นางสาววิรัชญา ขอนนง) วันที่ 16 ส.ค. 2567

ที่ มท๐๕๑๐.๐๕.๓/๑๘๘๒๖

สำเนาฉบับ

สำนักงานที่ดินกรุงเทพมหานคร สาขาบางกอกน้อย
อ.บางพลัด จ.กรุงเทพมหานคร
null

วันที่ ๑๖ เดือน สิงหาคม พ.ศ. ๒๕๖๗

เรื่อง การแจ้งผู้มีสิทธิในที่ดินข้างเคียงให้มาลงชื่อรับรองแนวเขตที่ดินหรือคัดค้านการรังวัด
เรียน นางสาวมาลี แซ่ฉั่ว

ด้วย บริษัท พุกษา เรียลเอสเตท จำกัด(มหาชน)
ได้ขอ รวมโฉนดที่ดินและแบ่งจัดสรร
ที่ดินตาม โฉนดที่ดิน เลขที่ ๒๐๑๔๘๖ (๙) หมู่ที่
ตำบล/แขวง ทวีวัฒนา อำเภอ/เขต ทวีวัฒนา จังหวัด กรุงเทพมหานคร
พนักงานเจ้าหน้าที่ได้ออกไปทำการ รังวัด เสร็จแล้ว
เมื่อวันที่ ๒๓ เดือน กรกฎาคม พ.ศ. ๒๕๖๗ ปรากฏว่าที่ดินแปลงนี้มีแนวเขตติดต่อกับที่ดินของท่าน
แต่เนื่องจากท่านหรือผู้แทนของท่าน ไม่ได้ไประวางชี้และลงชื่อรับรองแนวเขตที่ดิน
ตาม โฉนดที่ดิน เลขที่ ๖๕๙๖๘ ซึ่งเป็นที่ดินของท่าน โดยสำนักงานที่ดินได้มีหนังสือ
เรื่อง การระวางชี้แนวเขตและลงชื่อรับรองเขตที่ดิน แจ้งให้ทราบทางไปรษณีย์ ลงทะเบียนตอบรับ
ฉบับเลขที่ RK๘๐๒๒๔๘๒๒๑TH ลงวันที่ ๒๗ มิถุนายน ๒๕๖๗ แต่ไม่อาจติดต่อท่านให้มาระวางชี้แนวเขตได้
.....

ฉะนั้น จึงขอให้ท่านไปตรวจสอบแนวเขตที่ดินของท่านว่า ตามที่ผู้ขอนำพนักงานเจ้าหน้าที่ทำการ
รังวัดปักหลักเขตที่ดิน ไว้แล้วนั้น จะเป็นการถูกต้องหรือเหลื่อมล้ำแนวเขตที่ดินของท่านหรือไม่
เสร็จแล้วขอให้ท่านไปพบพนักงานเจ้าหน้าที่ เพื่อลงชื่อรับรองแนวเขตหรือคัดค้านภายในกำหนด ๓๐ วัน นับแต่วันที่ได้
ส่งหนังสือนี้ หากท่านไม่ดำเนินการอย่างหนึ่งอย่างใด ภายในกำหนดดังกล่าว พนักงานเจ้าหน้าที่จะดำเนินการแก้ไขแผนที่
หรือเนื้อที่ให้แก่ผู้ขอ โดยไม่ต้องมีการรับรองแนวเขต ตามมาตรา ๖๙ ทวิ แห่งประมวลกฎหมายที่ดิน ซึ่งแก้ไขเพิ่มเติมโดย
พระราชบัญญัติแก้ไขเพิ่มเติมประมวลกฎหมายที่ดิน (ฉบับที่ ๔) พ.ศ. ๒๕๒๘

(ต่อ) โฉนดที่ดินเลขที่
๒๓๓๓๕,๒๓๓๓๖,๒๓๓๓๗,๒๓๓๓๘,๒๓๓๓๙,๒๓
๓๔๐

ขอแสดงความนับถือ

.....
(นายสามารถ สุทธิศักดิ์ภักดี)
นายช่างรังวัดชำนาญงาน

ฝ่ายรังวัด โทร. ๐๒๘๘๑๘๕๐๙ ต่อ ๒๓,๒๔
นายช่างรังวัด จำสบัติสรภักดิ์ นันตะนะ โทร. ๐๙-๔๓๐๓-๕๓๖๗
(ลำดับรับเรื่อง ๑๔๐๐๘ วันที่ ๑๗ มิถุนายน ๒๕๖๗ ร.ว. ๑๒ ๑๑๕๗/๒๕๖๗)

๑๑๕๖/๒๕๖๗-
จ.ส.ต.สรภักดิ์ นันตะนะ
ตรวจ วันที่ ๑๘ ส.ค. ๒๕๖๗
พิมพ์/นางสาวกฤษณา ขอบพสุ วันที่ 16 ส.ค. 2567

สำเนาฉบับ

ที่ มท๐๕๑๐.๐๕.๓/๑๘๘๒๓

สำนักงานที่ดินกรุงเทพมหานคร สาขาบางกอกน้อย
อ.บางพลัด จ.กรุงเทพมหานคร
null

วันที่ ๑๖ เดือน สิงหาคม พ.ศ. ๒๕๖๗

เรื่อง การแจ้งผู้มีสิทธิในที่ดินข้างเคียงให้มาลงชื่อรับรองแนวเขตที่ดินหรือคัดค้านการรังวัด
เรียน นางวินิรัตน์ ลิ้มสงวน

ด้วย บริษัท พุกกะยา เรียลเอสเตท จำกัด(มหาชน)
ได้ขอ รวมโฉนดที่ดินและแบ่งจัดสรร
ที่ดินตาม โฉนดที่ดิน เลขที่ ๒๐๑๕๘๖ (๙) หมู่ที่ -
ตำบล/แขวง ทวีวัฒนา อำเภอ/เขต ทวีวัฒนา จังหวัด กรุงเทพมหานคร
พนักงานเจ้าหน้าที่ได้ออกไปทำการ รังวัด เสร็จแล้ว
เมื่อวันที่ ๒๓ เดือน กรกฎาคม พ.ศ. ๒๕๖๗ ปรากฏว่าที่ดินแปลงนี้มีแนวเขตติดต่อกับที่ดินของท่าน
แต่เนื่องจากท่านหรือผู้แทนของท่าน ไม่ได้ไประวางชี้และลงชื่อรับรองแนวเขตที่ดิน
ตาม โฉนดที่ดิน เลขที่ ๖๕๕๖๗ ซึ่งเป็นที่ดินของท่าน โดยสำนักงานที่ดินได้มีหนังสือ
เรื่อง การระวางชี้แนวเขตและลงชื่อรับรองเขตที่ดิน แจ้งให้ทราบทางไปรษณีย์ ลงทะเบียนตอบรับ
ฉบับเลขที่ RK๘๐๒๒๙๘๒๔๙TH ลงวันที่ ๒๗ มิถุนายน ๒๕๖๗ แต่ไม่อาจติดต่อท่านให้มาระวางชี้แนวเขตได้

ฉะนั้น จึงขอให้ท่านไปตรวจสอบแนวเขตที่ดินของท่านว่า ตามที่ผู้ขอพนักงานเจ้าหน้าที่ทำการ
รังวัดปักหลักเขตที่ดิน ไว้แล้วนั้น จะเป็นการถูกต้องหรือเหลื่อมล้ำแนวเขตที่ดินของท่านหรือไม่
เสร็จแล้วขอให้ท่านไปพบพนักงานเจ้าหน้าที่ เพื่อลงชื่อรับรองแนวเขตหรือคัดค้านภายในกำหนด ๓๐ วัน นับแต่วันที่
ส่งหนังสือนี้ หากท่านไม่ดำเนินการอย่างหนึ่งอย่างใด ภายในกำหนดดังกล่าว พนักงานเจ้าหน้าที่จะดำเนินการแก้ไขแผนที่
หรือเนื้อที่ให้แก่มือขอ โดยไม่ต้องมีการรับรองแนวเขต ตามมาตรา ๖๙ ทวิ แห่งประมวลกฎหมายที่ดิน ซึ่งแก้ไขเพิ่มเติมโดย
พระราชบัญญัติแก้ไขเพิ่มเติมประมวลกฎหมายที่ดิน (ฉบับที่ ๔) พ.ศ. ๒๕๒๘

(ต่อ) โฉนดที่ดินเลขที่
๒๓๓๓๕,๒๓๓๓๖,๒๓๓๓๗,๒๓๓๓๘,๒๓๓๓๙,๒๓
๓๔๐

ขอแสดงความนับถือ

(นายสามารถ สุทธิศักดิ์ภักดี)
นายช่างรังวัดชำนาญงาน

ฝ่ายรังวัด โทร. ๐๒๘๘๑๘๕๐๙ ต่อ ๒๓,๒๔
นายช่างรังวัด จำสับตรีสรภฤช นันตะนะ โทร. ๐๙-๔๓๐๓-๕๓๖๗ ๐๑๕๖/๒๕๖๗-
(ลำดับรับเรื่อง ๑๔๐๐๘ วันที่ ๑๗ มิถุนายน ๒๕๖๗ ร.ว. ๑๒ ๐๑๕๗/๒๕๖๗)

ตรวจ จ.ส.ต.สรภฤช นันตะนะ วันที่ ๑๘ ส.ค. ๒๕๖๗
พิมพ์/ท. (นางสาวสุวิมล ชัยพงษ์) วันที่ 16 ส.ค. 2567

สำเนาฉบับ

ที่ มท๐๕๑๐.๐๕๓/๑๘๘๒๙

สำนักงานที่ดินกรุงเทพมหานคร สาขาบางกอกน้อย
อ.บางพลัด จ.กรุงเทพมหานคร
null

วันที่ ๑๖ เดือน สิงหาคม พ.ศ. ๒๕๖๗

เรื่อง การแจ้งผู้มีสิทธิในที่ดินข้างเคียงให้มาลงชื่อรับรองแนวเขตที่ดินหรือคัดค้านการรังวัด
เรียน นายสิรภพ เหลืองทนต์

ด้วย บริษัท พฤษภา เรย์ลเอสเตท จำกัด(มหาชน)

ได้ขอ รวมโฉนดที่ดินและแบ่งจัดสรร

ที่ดินตาม โฉนดที่ดิน เลขที่ ๒๐๑๔๘๖ (๙)

หมู่ที่ -

ตำบล/แขวง ทวีวัฒนา

อำเภอ/เขต ทวีวัฒนา

จังหวัด กรุงเทพมหานคร

พนักงานเจ้าหน้าที่ได้ออกไปทำการ รังวัด

เสร็จแล้ว

เมื่อวันที่ ๒๓ เดือน กรกฎาคม พ.ศ. ๒๕๖๗ ปรากฏว่าที่ดินแปลงนี้มีแนวเขตติดต่อกับที่ดินของท่าน
แต่เนื่องจากท่านหรือผู้แทนของท่าน ไม่ได้ไประวางชี้และลงชื่อรับรองแนวเขตที่ดิน

ตาม โฉนดที่ดิน เลขที่ ๒๗๔๓๗, ๑๓๖๑๕ ซึ่งเป็นที่ดินของท่าน โดยสำนักงานที่ดินได้มีหนังสือ

เรื่อง การระวางชี้แนวเขตและลงชื่อรับรองเขตที่ดิน แจ้งให้ทราบทางไปรษณีย์ ลงทะเบียนตอบรับ

ฉบับเลขที่ RK๘๐๒๒๙๘๓๑๐TH ลงวันที่ ๒๗ มิถุนายน ๒๕๖๗ แต่ไม่อาจติดต่อท่านให้มาระวางชี้แนวเขตได้

ฉะนั้น จึงขอให้ท่านไปตรวจสอบแนวเขตที่ดินของท่านว่า ตามที่ผู้ชื่อนำพนักงานเจ้าหน้าที่ทำการ

รังวัดปักหลักเขตที่ดิน ไฉไลแล้วนั้น จะเป็นการถูกต้องหรือเหลื่อมล้ำแนวเขตที่ดินของท่านหรือไม่

เสร็จแล้วขอให้ท่านไปพบพนักงานเจ้าหน้าที่ เพื่อลงชื่อรับรองแนวเขตหรือคัดค้านภายในกำหนด ๓๐ วัน นับแต่วันที่ได้

ส่งหนังสือนี้ หากท่านไม่ดำเนินการอย่างหนึ่งอย่างใด ภายในกำหนดดังกล่าว พนักงานเจ้าหน้าที่จะดำเนินการแก้ไขแผนที่

หรือเนื้อที่ให้แก่ผู้ขอ โดยไม่ต้องมีการรับรองแนวเขต ตามมาตรา ๖๙ ทวิ แห่งประมวลกฎหมายที่ดิน ซึ่งแก้ไขเพิ่มเติมโดย

พระราชบัญญัติแก้ไขเพิ่มเติมประมวลกฎหมายที่ดิน (ฉบับที่ ๔) พ.ศ. ๒๕๒๘

(ต่อ) โฉนดที่ดินเลขที่

๒๓๓๓๕, ๒๓๓๓๖, ๒๓๓๓๗, ๒๓๓๓๘, ๒๓๓๓๙, ๒๓๓๔๐

ขอแสดงความนับถือ

๓๔๐

(นายสามารถ สุทธิศักดิ์ภักดี)
นายช่างรังวัดชำนาญงาน

ฝ่ายรังวัด โทร. ๐๒๘๘๑๘๕๐๙ ต่อ ๒๓,๒๔

นายช่างรังวัด จำสับตรีสรภฤช นันตะนะ โทร. ๐๙-๔๓๐๓-๕๓๖๗ ๑๑๕๖/๒๕๖๗-

(ลำดับรับเรื่อง ๑๔๐๐๘ วันที่ ๑๗ มิถุนายน ๒๕๖๗ ร.ว. ๑๒ ๑๑๕๗/๒๕๖๗)

ตรวจ จ.ส.ต.สรภฤช นันตะนะ วันที่ ๑๘ ส.ค. ๒๕๖๗
พิมพ์/ทำขึ้น (นางสาวอภิญญา ชนเป็สน) วันที่ 16 ส.ค. 2567

สำเนาฉบับ

ที่ มท๐๕๑๐.๐๕.๓/๑๘๘๓๒

สำนักงานที่ดินกรุงเทพมหานคร สาขาบางกอกน้อย
อ.บางพลัด จ.กรุงเทพมหานคร
null

วันที่ ๑๖ เดือน สิงหาคม พ.ศ. ๒๕๖๗

เรื่อง การแจ้งผู้มีสิทธิในที่ดินข้างเคียงให้มาลงชื่อรับรองแนวเขตที่ดินหรือคัดค้านการรังวัด
เรียน นางสาวมารินทร์ นุชแดง และผู้ถือกรรมสิทธิ์รวม

ด้วย บริษัท พุกกะวา เรียวเอสเตท จำกัด(มหาชน)

ได้ขอ รวมโฉนดที่ดินและแบ่งจัดสรร

ที่ดินตาม โฉนดที่ดิน เลขที่ ๒๐๑๔๘๖ (๙) หมู่ที่ -

ตำบล/แขวง ทวีวัฒนา อำเภอ/เขต ทวีวัฒนา จังหวัด กรุงเทพมหานคร

พนักงานเจ้าหน้าที่ได้ออกไปทำการ รังวัด เสร็จแล้ว

เมื่อวันที่ ๒๓ เดือน กรกฎาคม พ.ศ. ๒๕๖๗ ปรากฏว่าที่ดินแปลงนี้มีแนวเขตติดต่อกับที่ดินของท่าน

แต่เนื่องจากท่านหรือผู้แทนของท่าน ไม่ได้ไประวางชี้และลงชื่อรับรองแนวเขตที่ดิน

ตาม โฉนดที่ดิน เลขที่ ๒๗๔๓๒ ซึ่งเป็นที่ดินของท่าน โดยสำนักงานที่ดินได้มีหนังสือ

เรื่อง การระวางชี้แนวเขตและลงชื่อรับรองเขตที่ดิน แจ้งให้ทราบทางไปรษณีย์ ลงทะเบียนตอบรับ

ฉบับเลขที่ RK๘๐๒๒๙๘๓๕๔TH ลงวันที่ ๒๗ มิถุนายน ๒๕๖๗ แต่ไม่อาจติดต่อท่านให้มาระวางชี้แนวเขตได้

-

ฉะนั้น จึงขอให้ท่านไปตรวจสอบแนวเขตที่ดินของท่านว่า ตามที่ผู้ขอพนักงานเจ้าหน้าที่ทำการ

รังวัดปักหลักเขตที่ดิน ไว้แล้วนั้น จะเป็นการถูกต้องหรือเหลื่อมล้ำแนวเขตที่ดินของท่านหรือไม่

เสร็จแล้วขอให้ท่านไปพบพนักงานเจ้าหน้าที่ เพื่อลงชื่อรับรองแนวเขตหรือคัดค้านภายในกำหนด ๓๐ วัน นับแต่วันที่ได้

ส่งหนังสือนี้ หากท่านไม่ดำเนินการอย่างหนึ่งอย่างใด ภายในกำหนดดังกล่าว พนักงานเจ้าหน้าที่จะดำเนินการแก้ไขแผนที่

หรือเนื้อที่ให้แก่ผู้ขอ โดยไม่ต้องมีการรับรองแนวเขต ตามมาตรา ๖๙ ทวิ แห่งประมวลกฎหมายที่ดิน ซึ่งแก้ไขเพิ่มเติมโดย

พระราชบัญญัติแก้ไขเพิ่มเติมประมวลกฎหมายที่ดิน (ฉบับที่ ๔) พ.ศ. ๒๕๒๘

(ต่อ) โฉนดที่ดินเลขที่

๒๓๓๓๕,๒๓๓๓๖,๒๓๓๓๗,๒๓๓๓๘,๒๓๓๓๙,๒๓

๓๔๐

ขอแสดงความนับถือ

(นายสามารถ สุทธิศักดิ์ภักดี)

นายช่างรังวัดชำนาญงาน

ฝ่ายรังวัด โทร. ๐๒๘๘๑๘๕๐๙ ต่อ ๒๓,๒๔

นายช่างรังวัด จำสิบตรีสรภฤช นันตะนะ โทร. ๐๙-๔๓๐๓-๕๓๖๗ ๐๑๕๖/๒๕๖๗-

(ลำดับรับเรื่อง ๑๔๐๐๘ วันที่ ๑๗ มิถุนายน ๒๕๖๗ ร.ว. ๑๒ ๐๑๕๗/๒๕๖๗)

ตรวจ จ.ส.ต.สรภฤช นันตะนะ วันที่ ๑๘ ส.ค. ๒๕๖๗

พิมพ์/ทำสำเนา (๑๑๖๖) วันที่ 1๘ ส.ค. 2567

สำเนาฉบับ

ที่ มท๐๕๑๐.๐๕.๓/๑๘๘๓๕

สำนักงานที่ดินกรุงเทพมหานคร สาขาบางกอกน้อย
อ.บางพลัด จ.กรุงเทพมหานคร
null

วันที่ ๑๖ เดือน สิงหาคม พ.ศ. ๒๕๖๗

เรื่อง การแจ้งผู้มีสิทธิในที่ดินข้างเคียงให้มาลงชื่อรับรองแนวเขตที่ดินหรือคัดค้านการรังวัด
เรียน นางพวงเพ็ญ หวังประดิษฐ์

ด้วย บริษัท พุกกษา เรียลเอสเตท จำกัด(มหาชน)
ได้ขอ รวมโฉนดที่ดินและแบ่งจัดสรร
ที่ดินตาม โฉนดที่ดิน เลขที่ ๒๐๑๔๘๖ (๙) หมู่ที่ -
ตำบล/แขวง ทวีวัฒนา อำเภอ/เขต ทวีวัฒนา จังหวัด กรุงเทพมหานคร
พนักงานเจ้าหน้าที่ได้ออกไปทำการ รังวัด เสร็จแล้ว
เมื่อวันที่ ๒๓ เดือน กรกฎาคม พ.ศ. ๒๕๖๗ ปรากฏว่าที่ดินแปลงนี้มีแนวเขตติดต่อกับที่ดินของท่าน
แต่เนื่องจากท่านหรือผู้แทนของท่าน ไม่ได้ไประวางชี้และลงชื่อรับรองแนวเขตที่ดิน
ตาม โฉนดที่ดิน เลขที่ ๒๗๔๒๗ ซึ่งเป็นที่ดินของท่าน โดยสำนักงานที่ดินได้มีหนังสือ
เรื่อง การระวางชี้แนวเขตและลงชื่อรับรองเขตที่ดิน แจ้งให้ทราบทางไปรษณีย์ ลงทะเบียนตอบรับ
ฉบับเลขที่ RK๘๐๒๒๘๘๔๑๑TH ลงวันที่ ๒๗ มิถุนายน ๒๕๖๗ แต่ไม่อาจติดต่อท่านให้มาระวางชี้แนวเขตได้

ฉะนั้น จึงขอให้ท่านไปตรวจสอบแนวเขตที่ดินของท่านว่า ตามที่ผู้ขอพนักงานเจ้าหน้าที่ทำการ
รังวัดปักหลักเขตที่ดิน ไว้แล้วนั้น จะเป็นการถูกต้องหรือเหลือมล้ำแนวเขตที่ดินของท่านหรือไม่
เสร็จแล้วขอให้ท่านไปพบพนักงานเจ้าหน้าที่ เพื่อลงชื่อรับรองแนวเขตหรือคัดค้านภายในกำหนด ๓๐ วัน นับแต่วันที่ได้
ส่งหนังสือนี้ หากท่านไม่ดำเนินการอย่างหนึ่งอย่างใด ภายในกำหนดดังกล่าว พนักงานเจ้าหน้าที่จะดำเนินการแก้ไขแผนที่
หรือเนื้อที่ให้แก่ผู้ขอ โดยไม่ต้องมีการรับรองแนวเขต ตามมาตรา ๖๙ ทวิ แห่งประมวลกฎหมายที่ดิน ซึ่งแก้ไขเพิ่มเติมโดย
พระราชบัญญัติแก้ไขเพิ่มเติมประมวลกฎหมายที่ดิน (ฉบับที่ ๔) พ.ศ. ๒๕๒๘

(ต่อ) โฉนดที่ดินเลขที่
๒๓๓๓๕,๒๓๓๓๖,๒๓๓๓๗,๒๓๓๓๘,๒๓๓๓๙,๒๓
๓๔๐

ขอแสดงความนับถือ

(นายสามารถ สุทธิศักดิ์ภักดี)
นายช่างรังวัดชำนาญงาน

ฝ่ายรังวัด โทร. ๐๒๘๘๑๘๕๐๙ ต่อ ๒๓,๒๔
นายช่างรังวัด จำสิบตรีสรกฤษ นันตะนะ โทร. ๐๙-๔๓๐๓-๕๓๖๗ ๐๑๕๖/๒๕๖๗-
(ลำดับรับเรื่อง ๑๔๐๐๘ วันที่ ๑๗ มิถุนายน ๒๕๖๗ ร.ว. ๑๒ ๑๑๕๗/๒๕๖๗)

ตรวจ (นางสาววราภรณ์) วันที่ ๑๘/๖/๒๕๖๗
พิมพ์/ทาน วันที่ 16/๖/๒๕๖๗

สำเนาฉบับ

ที่ มท๐๕๑๐.๐๕.๓/๑๘๘๓๙

สำนักงานที่ดินกรุงเทพมหานคร สาขาบางกอกน้อย
อ.บางพลัด จ.กรุงเทพมหานคร
null

วันที่ ๑๖ เดือน สิงหาคม พ.ศ. ๒๕๖๗

เรื่อง การแจ้งผู้มีสิทธิในที่ดินข้างเคียงให้มาลงชื่อรับรองแนวเขตที่ดินหรือคัดค้านการรังวัด
เรียน นายสามารถ สว่างเนตร และผู้ถือกรรมสิทธิ์รวม

ด้วย บริษัท พฤษา เรียลเอสเตท จำกัด(มหาชน)
ได้ขอ รวมโฉนดที่ดินและแบ่งจัดสรร
ที่ดินตาม โฉนดที่ดิน เลขที่ ๒๐๑๔๘๖ (๙) หมู่ที่ -
ตำบล/แขวง ทวีวัฒนา อำเภอ/เขต ทวีวัฒนา จังหวัด กรุงเทพมหานคร
พนักงานเจ้าหน้าที่ได้ออกไปทำการ รังวัด เสร็จแล้ว
เมื่อวันที่ ๒๓ เดือน กรกฎาคม พ.ศ. ๒๕๖๗ ปรากฏว่าที่ดินแปลงนี้มีแนวเขตติดต่อกับที่ดินของท่าน
แต่เนื่องจากท่านหรือผู้แทนของท่าน ไม่ได้ไประวางชี้และลงชื่อรับรองแนวเขตที่ดิน
ตาม โฉนดที่ดิน เลขที่ ๑๙๗๒๖ ซึ่งเป็นที่ดินของท่าน โดยสำนักงานที่ดินได้มีหนังสือ
เรื่อง การระวางชี้แนวเขตและลงชื่อรับรองเขตที่ดิน แจ้งให้ทราบทางไปรษณีย์ ลงทะเบียนตอบรับ
ฉบับเลขที่ RK๘๐๒๒๙๘๔๘๗TH ลงวันที่ ๒๗ มิถุนายน ๒๕๖๗ แต่ไม่อาจติดต่อท่านให้มาระวางชี้แนวเขตได้

ฉะนั้น จึงขอให้ท่านไปตรวจสอบแนวเขตที่ดินของท่านว่า ตามที่ผู้ขอพนักงานเจ้าหน้าที่ทำการ
รังวัดปักหลักเขตที่ดินไว้แล้วนั้น จะเป็นการถูกต้องหรือเหลื่อมล้ำแนวเขตที่ดินของท่านหรือไม่
เสร็จแล้วขอให้ท่านไปพบพนักงานเจ้าหน้าที่ เพื่อลงชื่อรับรองแนวเขตหรือคัดค้านภายในกำหนด ๓๐ วัน นับแต่วันที่ได้อ่าน
หนังสือนี้ หากท่านไม่ดำเนินการอย่างหนึ่งอย่างใด ภายในกำหนดดังกล่าว พนักงานเจ้าหน้าที่จะดำเนินการแก้ไขแผนที่
หรือเนื้อที่ให้แก่ผู้ขอ โดยไม่ต้องมีการรับรองแนวเขต ตามมาตรา ๖๙ ทวิ แห่งประมวลกฎหมายที่ดิน ซึ่งแก้ไขเพิ่มเติมโดย
พระราชบัญญัติแก้ไขเพิ่มเติมประมวลกฎหมายที่ดิน (ฉบับที่ ๔) พ.ศ. ๒๕๒๘

(ต่อ) โฉนดที่ดินเลขที่
๒๓๓๓๕, ๒๓๓๓๖, ๒๓๓๓๗, ๒๓๓๓๘, ๒๓๓๓๙, ๒๓
๓๔๐

ขอแสดงความนับถือ

(นายสามารถ สุทธิศักดิ์ภักดี)
นายช่างรังวัดชำนาญงาน

ฝ่ายรังวัด โทร. ๐๒๘๘๑๘๕๐๙ ต่อ ๒๓, ๒๔
นายช่างรังวัด จำสิบตรีสรภฤช นันตะนะ โทร. ๐๙-๔๓๐๓-๕๓๖๗ ๑๑๕๖/๒๕๖๗-
(ลำดับรับเรื่อง ๑๔๐๐๘ วันที่ ๑๗ มิถุนายน ๒๕๖๗ ร.ว. ๑๒ ๑๑๕๗/๒๕๖๗)

ตรวจ วันที่ ๑๖ ส.ค. ๒๕๖๗
พิมพ์/ทำหนังสือ วันที่ 16 ส.ค. 2567

ที่ มท๐๕๑๐.๐๕.๓/๑๘๘๔๒

ใบอนุญาตนายช่างรังวัด

สำนักงานที่ดินกรุงเทพมหานคร สาขาบางกอกน้อย
อ.บางพลัด จ.กรุงเทพมหานคร
null

วันที่ ๑๖ เดือน สิงหาคม พ.ศ. ๒๕๖๗

เรื่อง การแจ้งผู้มีสิทธิในที่ดินข้างเคียงให้มาลงชื่อรับรองแนวเขตที่ดินหรือคัดค้านการรังวัด
เรียน นายสมคิด บุษบผาราม

ด้วย บริษัท พฤษภา เรียลเอสเตท จำกัด(มหาชน)
ได้ขอ รวมโฉนดที่ดินและแบ่งจัดสรร
ที่ดินตาม โฉนดที่ดิน เลขที่ ๒๐๑๔๘๖ (๙) หมู่ที่
ตำบล/แขวง ทวีวัฒนา อำเภอ/เขต ทวีวัฒนา จังหวัด กรุงเทพมหานคร
พนักงานเจ้าหน้าที่ได้ออกไปทำการ รังวัด เสร็จแล้ว
เมื่อวันที่ ๒๓ เดือน กรกฎาคม พ.ศ. ๒๕๖๗ ปรากฏว่าที่ดินแปลงนี้มีแนวเขตติดต่อกับที่ดินของท่าน
แต่เนื่องจากท่านหรือผู้แทนของท่าน ไม่ได้ไปประวัชชีและลงชื่อรับรองแนวเขตที่ดิน
ตาม โฉนดที่ดิน เลขที่ ๓๒๖๙๖ ซึ่งเป็นที่ดินของท่าน โดยสำนักงานที่ดินได้มีหนังสือ
เรื่อง การระวัชชีแนวเขตและลงชื่อรับรองเขตที่ดิน แจ้งให้ทราบทางไปรษณีย์ ลงทะเบียนตอบรับ
ฉบับเลขที่ RK๘๐๒๒๙๘๕๓๕TH ลงวันที่ ๒๗ มิถุนายน ๒๕๖๗ แต่ไม่อาจติดต่อท่านให้มาระวัชชีแนวเขตได้

ฉะนั้น จึงขอให้ท่านไปตรวจสอบแนวเขตที่ดินของท่านว่า ตามที่ผู้ขอพนักงานเจ้าหน้าที่ทำการ
รังวัดปักหลักเขตที่ดิน ไว้แล้วนั้น จะเป็นการถูกต้องหรือหล่อมล้ำแนวเขตที่ดินของท่านหรือไม่
เสร็จแล้วขอให้ท่านไปพบพนักงานเจ้าหน้าที่ เพื่อลงชื่อรับรองแนวเขตหรือคัดค้านภายในกำหนด ๓๐ วัน นับแต่วันที่ได้อ
ส่งหนังสือนี้ หากท่านไม่ดำเนินการอย่างหนึ่งอย่างใด ภายในกำหนดดังกล่าว พนักงานเจ้าหน้าที่จะดำเนินการแก้ไขแผนที่
หรือเนื้อที่ให้แก่ผู้ขอ โดยไม่ต้องมีการรับรองแนวเขต ตามมาตรา ๖๙ ทวิ แห่งประมวลกฎหมายที่ดิน ซึ่งแก้ไขเพิ่มเติมโดย
พระราชบัญญัติแก้ไขเพิ่มเติมประมวลกฎหมายที่ดิน (ฉบับที่ ๔) พ.ศ. ๒๕๒๘

(ต่อ) โฉนดที่ดินเลขที่
๒๓๓๓๕, ๒๓๓๓๖, ๒๓๓๓๗, ๒๓๓๓๘, ๒๓๓๓๙, ๒๓
๓๔๐

ขอแสดงความนับถือ

(นายสามารถ สุทธิศักดิ์ภักดี)
นายช่างรังวัดชำนาญงาน

ฝ่ายรังวัด โทร. ๐๒๘๘๑๘๕๐๙ ต่อ ๒๓,๒๔
นายช่างรังวัด จำสิบตรีสรภักดิ์ นันตะนะ โทร. ๐๙-๔๓๐๓-๕๓๖๗ ๑๑๕๖/๒๕๖๗-
(ลำดับรับเรื่อง ๑๔๐๐๘ วันที่ ๑๗ มิถุนายน ๒๕๖๗ ร.ว. ๑๒ ๑๑๕๗/๒๕๖๗)

ตรวจ จ.ส.ต.สรภักดิ์ นันตะนะ วันที่ ๑๖ ส.ค. ๒๕๖๗
พิมพ์/พิมพ์ตราไว้รับรองฯ ของทนาย วันที่ 16 ส.ค. 2567

สำเนาฉบับ

ที่ มท๐๕๑๐.๐๕.๓/๑๘๘๔๓

สำนักงานที่ดินกรุงเทพมหานคร สาขาบางกอกน้อย
อ.บางพลัด จ.กรุงเทพมหานคร
null

วันที่ ๑๖ เดือน สิงหาคม พ.ศ. ๒๕๖๗


เรื่อง การแจ้งผู้มีสิทธิในที่ดินข้างเคียงให้มาลงชื่อรับรองแนวเขตที่ดินหรือคัดค้านการรังวัด
เรียน นางสาวสมพิศ ขวัญมงคล

ด้วย บริษัท พฤษภา เรียลเอสเตท จำกัด(มหาชน)
ได้ออกรวมโฉนดที่ดินและแบ่งจัดสรร
ที่ดินตาม โฉนดที่ดิน เลขที่ ๒๐๑๔๘๖ (๙) หมู่ที่ -
ตำบล/แขวง ทวีวัฒนา อำเภอ/เขต ทวีวัฒนา จังหวัด กรุงเทพมหานคร
พนักงานเจ้าหน้าที่ได้ออกไปทำการ รังวัด เสร็จแล้ว
เมื่อวันที่ ๒๓ เดือน กรกฎาคม พ.ศ. ๒๕๖๗ ปรากฏว่าที่ดินแปลงนี้มีแนวเขตติดต่อกับที่ดินของท่าน
แต่เนื่องจากท่านหรือผู้แทนของท่าน ไม่ได้ไปประวัชชีและลงชื่อรับรองแนวเขตที่ดิน
ตาม โฉนดที่ดิน เลขที่ ๓๒๖๙๕ ซึ่งเป็นที่ดินของท่าน โดยสำนักงานที่ดินได้มีหนังสือ
เรื่อง การระวัชชีแนวเขตและลงชื่อรับรองเขตที่ดิน แจ้งให้ทราบทางไปรษณีย์ ลงทะเบียนตอบรับ
ฉบับเลขที่ RK๘๐๒๒๙๘๕๙๒TH ลงวันที่ ๒๗ มิถุนายน ๒๕๖๗ แต่ไม่อาจติดต่อท่านให้มาระวัชชีแนวเขตได้

ฉะนั้น จึงขอให้ท่านไปตรวจสอบแนวเขตที่ดินของท่านว่า ตามที่ผู้ขอพนักงานเจ้าหน้าที่ทำการ
รังวัดปักหลักเขตที่ดิน ไว้แล้วนั้น จะเป็นการถูกต้องหรือหล่อมล้ำแนวเขตที่ดินของท่านหรือไม่
เสร็จแล้วขอให้ท่านไปพบพนักงานเจ้าหน้าที่ เพื่อลงชื่อรับรองแนวเขตหรือคัดค้านภายในกำหนด ๓๐ วัน นับแต่วันที่ได้
ส่งหนังสือนี้ หากท่านไม่ดำเนินการอย่างหนึ่งอย่างใด ภายในกำหนดดังกล่าว พนักงานเจ้าหน้าที่จะดำเนินการแก้ไขแผนที่
หรือเนื้อที่ให้แก่ผู้ขอ โดยไม่ต้องมีการรับรองแนวเขต ตามมาตรา ๖๙ ทวิ แห่งประมวลกฎหมายที่ดิน ซึ่งแก้ไขเพิ่มเติมโดย
พระราชบัญญัติแก้ไขเพิ่มเติมประมวลกฎหมายที่ดิน (ฉบับที่ ๔) พ.ศ. ๒๕๒๘

(ต่อ) โฉนดที่ดินเลขที่
๒๓๓๓๓๕,๒๓๓๓๓๖,๒๓๓๓๓๗,๒๓๓๓๓๘,๒๓๓๓๓๙,๒๓
๓๔๐

ขอแสดงความนับถือ


(นายสามารถ สุทธิศักดิ์ภักดี)
นายช่างรังวัดชำนาญงาน

ฝ่ายรังวัด โทร. ๐๒๘๘๑๘๕๐๙ ต่อ ๒๓,๒๔
นายช่างรังวัด จำสับตรีสรภักช นันตะนะ โทร. ๐๙-๔๓๐๓-๕๓๖๗ ๑๑๕๖/๒๕๖๗-
(ลำดับรับเรื่อง ๑๔๐๐๘ วันที่ ๑๗ มิถุนายน ๒๕๖๗ ร.ว. ๑๒ ๑๑๕๗/๒๕๖๗)

ตรวจ จ.ส.ต.สรภักช นันตะนะ วันที่ ๑๘ ส.ค. ๒๕๖๗
พิมพ์/ทางสำนักงานที่ดิน วันที่ 16 ส.ค. 2567

สำเนาฉบับ

ที่ มท๐๕๑๐.๐๕.๓/๑๘๘๔๔

สำนักงานที่ดินกรุงเทพมหานคร สาขาบางกอกน้อย
อ.บางพลัด จ.กรุงเทพมหานคร
null

วันที่ ๑๖ เดือน สิงหาคม พ.ศ. ๒๕๖๗


เรื่อง การแจ้งผู้มีสิทธิในที่ดินข้างเคียงให้มาลงชื่อรับรองแนวเขตที่ดินหรือคัดค้านการรังวัด
เรียน นางสาวพิสนธ์พิศ พลสิทธิ์

ด้วย บริษัท พุกกา เรียวเอสเตท จำกัด(มหาชน)
ได้ขอ รวมโฉนดที่ดินและแบ่งจัดสรร
ที่ดินตาม โฉนดที่ดิน เลขที่ ๒๐๑๔๘๖ (๙) หมู่ที่ -
ตำบล/แขวง ทวีวัฒนา อำเภอ/เขต ทวีวัฒนา จังหวัด กรุงเทพมหานคร
พนักงานเจ้าหน้าที่ได้ออกไปทำการ รังวัด เสร็จแล้ว
เมื่อวันที่ ๒๓ เดือน กรกฎาคม พ.ศ. ๒๕๖๗ ปรากฏว่าที่ดินแปลงนี้มีแนวเขตติดต่อกับที่ดินของท่าน
แต่เนื่องจากท่านหรือผู้แทนของท่าน ไม่ได้ไปประวัชชีและลงชื่อรับรองแนวเขตที่ดิน
ตาม โฉนดที่ดิน เลขที่ ๓๖๒๘๙ ซึ่งเป็นที่ดินของท่าน โดยสำนักงานที่ดินได้มีหนังสือ
เรื่อง การระวัชชีแนวเขตและลงชื่อรับรองเขตที่ดิน แจ้งให้ทราบทางไปรษณีย์ ลงทะเบียนตอบรับ
ฉบับเลขที่ RK๘๐๒๒๘๘๖๒๙TH ลงวันที่ ๒๗ มิถุนายน ๒๕๖๗ แต่ไม่อาจติดต่อกับท่านให้มาระวัชชีแนวเขตได้

ฉะนั้น จึงขอให้ท่านไปตรวจสอบแนวเขตที่ดินของท่านว่า ตามที่ผู้ขอพนักงานเจ้าหน้าที่ทำการ
รังวัดปักหลักเขตที่ดินไว้แล้วนั้น จะเป็นการถูกต้องหรือเหลื่อมล้ำแนวเขตที่ดินของท่านหรือไม่
เสร็จแล้วขอให้ท่านไปพบพนักงานเจ้าหน้าที่ เพื่อลงชื่อรับรองแนวเขตหรือคัดค้านภายในกำหนด ๓๐ วัน นับแต่วันที่ได้
ส่งหนังสือนี้ หากท่านไม่ดำเนินการอย่างหนึ่งอย่างใด ภายในกำหนดดังกล่าว พนักงานเจ้าหน้าที่จะดำเนินการแก้ไขแผนที่
หรือเนื้อที่ให้แก่ผู้ขอ โดยไม่ต้องมีการรับรองแนวเขต ตามมาตรา ๖๙ ทวิ แห่งประมวลกฎหมายที่ดิน ซึ่งแก้ไขเพิ่มเติมโดย
พระราชบัญญัติแก้ไขเพิ่มเติมประมวลกฎหมายที่ดิน (ฉบับที่ ๔) พ.ศ. ๒๕๒๘

(ต่อ) โฉนดที่ดินเลขที่
๒๓๓๓๕,๒๓๓๓๖,๒๓๓๓๗,๒๓๓๓๘,๒๓๓๓๙,๒๓
๓๔๐

ขอแสดงความนับถือ


(นายสามารถ สุทธิศักดิ์ภักดี)
นายช่างรังวัดชำนาญงาน

ฝ่ายรังวัด โทร. ๐๒๘๘๑๘๕๐๙ ต่อ ๒๓,๒๔

นายช่างรังวัด จำสิบตรีสรกฤษ นันตะนะ โทร. ๐๙-๔๓๐๓-๕๓๖๗ ๑๑๕๖/๒๕๖๗-

(ลำดับรับเรื่อง ๑๔๐๐๘ วันที่ ๑๗ มิถุนายน ๒๕๖๗ ร.ว. ๑๒ ๑๑๕๗/๒๕๖๗)

ตรวจ จ.ส.ต.สรกฤษ นันตะนะ วันที่ ๑๗ ส.ค. ๒๕๖๗
พิมพ์/ทำน (นางสาวศิริกัญญา ขอนพละ) วันที่ 16, ส.ค. 2567

สำเนาฉบับ

ที่ มท๐๕๑๐.๐๕๓/๑๘๘๔๕

สำนักงานที่ดินกรุงเทพมหานคร สาขาบางกอกน้อย
อ.บางพลัด จ.กรุงเทพมหานคร
null

วันที่ ๑๖ เดือน สิงหาคม พ.ศ. ๒๕๖๗

เรื่อง การแจ้งผู้มีสิทธิในที่ดินข้างเคียงให้มาลงชื่อรับรองแนวเขตที่ดินหรือคัดค้านการรังวัด
เรียน นายจุมพล โทมมอญ

ด้วย บริษัท พฤษภา เร็ลเอสเตท จำกัด(มหาชน)

ได้ขอ รวมโฉนดที่ดินและแบ่งจัดสรร

ที่ดินตาม โฉนดที่ดิน เลขที่ ๒๐๑๔๘๖ (๙) หมู่ที่ -

ตำบล/แขวง ทวีวัฒนา อำเภอ/เขต ทวีวัฒนา จังหวัด กรุงเทพมหานคร

พนักงานเจ้าหน้าที่ได้ออกไปทำการ รังวัด เสร็จแล้ว

เมื่อวันที่ ๒๓ เดือน กรกฎาคม พ.ศ. ๒๕๖๗ ปรากฏว่าที่ดินแปลงนี้มีแนวเขตติดต่อกับที่ดินของท่าน

แต่เนื่องจากท่านหรือผู้แทนของท่าน ไม่ได้ไปประวัชชีและลงชื่อรับรองแนวเขตที่ดิน

ตาม โฉนดที่ดิน เลขที่ ๑๑๗๗๖ ซึ่งเป็นที่ดินของท่าน โดยสำนักงานที่ดินได้มีหนังสือ

เรื่อง การระวัชชีแนวเขตและลงชื่อรับรองเขตที่ดิน แจ้งให้ทราบทางไปรษณีย์ ลงทะเบียนตอบรับ

ฉบับเลขที่ RK๘๐๒๒๙๘๖๓๒TH ลงวันที่ ๒๗ มิถุนายน ๒๕๖๗ แต่ไม่อาจติดต่อท่านให้มาระวัชชีแนวเขตได้

ฉะนั้น จึงขอให้ท่านไปตรวจสอบแนวเขตที่ดินของท่านว่า ตามที่ผู้ชื่อนำพนักงานเจ้าหน้าที่ทำการ

รังวัดปักหลักเขตที่ดินไว้แล้วนั้น จะเป็นการถูกต้องหรือเหลื่อมล้ำแนวเขตที่ดินของท่านหรือไม่

เสร็จแล้วขอให้ท่านไปพบพนักงานเจ้าหน้าที่ เพื่อลงชื่อรับรองแนวเขตหรือคัดค้านภายในกำหนด ๓๐ วัน นับแต่วันที่ได้

ส่งหนังสือนี้ หากท่านไม่ดำเนินการอย่างหนึ่งอย่างใด ภายในกำหนดดังกล่าว พนักงานเจ้าหน้าที่จะดำเนินการแก้ไขแผนที่

หรือเนื้อที่ให้แก่ผู้ขอ โดยไม่ต้องมีการรับรองแนวเขต ตามมาตรา ๖๙ ทวิ แห่งประมวลกฎหมายที่ดิน ซึ่งแก้ไขเพิ่มเติมโดย

พระราชบัญญัติแก้ไขเพิ่มเติมประมวลกฎหมายที่ดิน (ฉบับที่ ๔) พ.ศ. ๒๕๒๘

(ต่อ) โฉนดที่ดินเลขที่

๒๓๓๓๕,๒๓๓๓๖,๒๓๓๓๗,๒๓๓๓๘,๒๓๓๓๙,๒๓

๓๔๐

ขอแสดงความนับถือ

(นายสามารถ สุทธิศักดิ์ภักดี)

นายช่างรังวัดชำนาญงาน

ฝ่ายรังวัด โทร. ๐๒๘๘๑๘๕๐๙ ต่อ ๒๓,๒๔

นายช่างรังวัด จำสับตรีสรภฤช นันตะนะ โทร. ๐๙-๔๓๐๓-๕๓๖๗ ๑๑๕๖/๒๕๖๗-

(ลำดับรับเรื่อง ๑๔๐๐๘ วันที่ ๑๗ มิถุนายน ๒๕๖๗ ร.ว. ๑๒ ๑๑๕๗/๒๕๖๗)

ตรวจ จ.ส.ต.สรภฤช นันตะนะ วันที่ ๑๗ ส.ค. ๒๕๖๗

พิมพ์/ท. (นางสาววิมลทิพย์ ขอนบสุข) วันที่ 16 ส.ค. 2567

สำเนาฉบับ

ที่ มท๐๕๑๐.๐๕๓/๑๘๘๔๖

สำนักงานที่ดินกรุงเทพมหานคร สาขาบางกอกน้อย
อ.บางพลัด จ.กรุงเทพมหานคร
null

วันที่ ๑๖ เดือน สิงหาคม พ.ศ. ๒๕๖๗

เรื่อง การแจ้งผู้มีสิทธิในที่ดินข้างเคียงให้มาลงชื่อรับรองแนวเขตที่ดินหรือคัดค้านการรังวัด
เรียน นางสาวอำพรณ คำขำ

ด้วย บริษัท พกษา เรียลเอสเตท จำกัด(มหาชน)
ได้ขอ รวมโฉนดที่ดินและแบ่งจัดสรร
ที่ดินตาม โฉนดที่ดิน เลขที่ ๒๐๑๔๘๖ (๙) หมู่ที่
ตำบล/แขวง ทวีวัฒนา อำเภอ/เขต ทวีวัฒนา จังหวัด กรุงเทพมหานคร
พนักงานเจ้าหน้าที่ได้ออกไปทำการ รังวัด เสร็จแล้ว
เมื่อวันที่ ๒๓ เดือน กรกฎาคม พ.ศ. ๒๕๖๗ ปรากฏว่าที่ดินแปลงนี้มีแนวเขตติดต่อกับที่ดินของท่าน
แต่เนื่องจากท่านหรือผู้แทนของท่าน ไม่ได้ไประวางชี้และลงชื่อรับรองแนวเขตที่ดิน
ตาม โฉนดที่ดิน เลขที่ ๖๘๗๒๒ ซึ่งเป็นที่ดินของท่าน โดยสำนักงานที่ดินได้มีหนังสือ
เรื่อง การระวางชี้แนวเขตและลงชื่อรับรองเขตที่ดิน แจ้งให้ทราบทางไปรษณีย์ ลงทะเบียนตอบรับ
ฉบับเลขที่ RK๘๐๒๒๙๘๖๕๐TH ลงวันที่ ๒๗ มิถุนายน ๒๕๖๗ แต่ไม่อาจติดต่อท่านให้มาระวางชี้แนวเขตได้

ฉะนั้น จึงขอให้ท่านไปตรวจสอบแนวเขตที่ดินของท่านว่า ตามที่ผู้ขอ นำพนักงานเจ้าหน้าที่ทำการ
รังวัดปักหลักเขตที่ดิน ไว้แล้วนั้น จะเป็นการถูกต้องหรือเหลือมล้ำแนวเขตที่ดินของท่านหรือไม่
เสร็จแล้วขอให้ท่านไปพบพนักงานเจ้าหน้าที่ เพื่อลงชื่อรับรองแนวเขตหรือคัดค้านภายในกำหนด ๓๐ วัน นับแต่วันที่ได้
ส่งหนังสือนี้ หากท่านไม่ดำเนินการอย่างหนึ่งอย่างใด ภายในกำหนดดังกล่าว พนักงานเจ้าหน้าที่จะดำเนินการแก้ไขแผนที่
หรือเนื้อที่ให้แก่ผู้ขอ โดยไม่ต้องมีการรับรองแนวเขต ตามมาตรา ๖๙ ทวิ แห่งประมวลกฎหมายที่ดิน ซึ่งแก้ไขเพิ่มเติมโดย
พระราชบัญญัติแก้ไขเพิ่มเติมประมวลกฎหมายที่ดิน (ฉบับที่ ๔) พ.ศ. ๒๕๒๘

(ต่อ) โฉนดที่ดินเลขที่
๒๓๓๓๕,๒๓๓๓๖,๒๓๓๓๗,๒๓๓๓๘,๒๓๓๓๙,๒๓
๓๔๐

ขอแสดงความนับถือ

(นายสามารถ สุทธิศักดิ์ภักดี)
นายช่างรังวัดชำนาญงาน

ฝ่ายรังวัด โทร. ๐๒๘๘๑๘๕๐๙ ต่อ ๒๓,๒๔
นายช่างรังวัด จำสับตรีสรภักดิ์ นันตะนะ โทร. ๐๙-๔๓๐๓-๕๓๖๗ ๐๑๕๖/๒๕๖๗-
(ลำดับรับเรื่อง ๑๔๐๐๘ วันที่ ๑๗ มิถุนายน ๒๕๖๗ ร.ร. ๑๒ ๑๑๕๗/๒๕๖๗)

ตรวจ ส.ส.ต.สรภักดิ์ นันตะนะ วันที่ ๑๘ ส.ค. ๒๕๖๗
16 ส.ค. 2567

ใบนำส่งสิ่งของทางไปรษณีย์โดยชำระค่าบริการเป็นเงินเชื่อ

วัน/เดือน/ปี... 20 สิงหาคม 2567

หน่วยงาน/บริษัท สำนักงานที่ดินกรุงเทพมหานคร สาขาบางกอกน้อย ใบอนุญาตเลขที่ 2/2521 ปตท. บางพลัด

ฝากส่งครั้งที่ 101 ของเดือนนี้ ได้ฝากส่งสิ่งของทางไปรษณีย์โดยชำระค่าบริการเป็นเงินเชื่อ ดังรายการต่อไปนี้

ลำดับ ที่	ผู้รับ	เลขที่บริหาร 13 หลัก				ค่าบริการ	หมายเหตุ , เลขที่
		ปลายทาง	ลงทะเบียน	EMS	พัสดุ		
1	นายบุหร่ง แผงสวัสดิ์ และผู้ถือกรรมสิทธิ์รวม	กท	RK802382940TH	-		19.00	1156/2567,มท0510.05.3/18790
2	นายต๋อย ชัยประภา	กท	RK802382953TH	-		19.00	1156/2567,มท0510.05.3/18792
3	นายกันทรกรร ชัยประภา	กท	RK802382967TH	-		19.00	1156/2567,มท0510.05.3/18793
4	นายวิโรจน์ สุขพอดี	กท	RK802382975TH	-		19.00	1156/2567,มท0510.05.3/18794
5	นางวิภา สิละศุกสกุล	กท	RK802382984TH	-		19.00	1156/2567,มท0510.05.3/18795
6	นางสาวชวัลนุช ทะสีบุตร และผู้ถือกรรมสิทธิ์รวม	นบ	RK802382998TH	-		19.00	1156/2567,มท0510.05.3/18796
7	นายอนุวัตร เหมือนโพธิ์ และผู้ถือกรรมสิทธิ์รวม	กท	RK802383004TH	-		19.00	1156/2567,มท0510.05.3/18797
8	นางสาวธัญญลักษณ์ เหมือนโพธิ์	กท	RK802383018TH	-		19.00	1156/2567,มท0510.05.3/18798
9	นายสหรัตน์ เทลียงสกุลพานิช	กท	RK802383021TH	-		19.00	1156/2567,มท0510.05.3/18799
10	นายทศพร โถน้อย	กท	RK802383035TH	-		19.00	1156/2567,มท0510.05.3/18800
11	นายณรงค์ชัย เหมือนโพธิ์	กท	RK802383049TH	-		19.00	1156/2567,มท0510.05.3/18801
12	นายเจษฎา โทมมอญ	กท	RK802383052TH	-		19.00	1156/2567,มท0510.05.3/18802(1)
13	นายเจษฎา โทมมอญ	กท	RK802383066TH	-		19.00	1156/2567,มท0510.05.3/18802(3)
14	นางบังอร เบ็ญจาธิกุล	กท	RK802383070TH	-		19.00	1156/2567,มท0510.05.3/18803
15	พ.อ. หญิงกัญญ์ณัญญ์ แสงภัทรเนตร	กท	RK802383083TH	-		19.00	1156/2567,มท0510.05.3/18804
16	นางสาวดิษยาภรณ์ ภิญโญกุลรัตน์	กท	RK802383097TH	-		19.00	1156/2567,มท0510.05.3/18805
17	นางสาวภัทราภรณ์ ด้วงเรือง	กท	RK802383106TH	-		19.00	1156/2567,มท0510.05.3/18806
18	นายสันติสุข สวนสะอาด และผู้ถือกรรมสิทธิ์รวม	กท	RK802383110TH	-		19.00	1156/2567,มท0510.05.3/18807
ไปรษณีย์ภัณฑ์ธรรมดารวม Express จำนวน ชิ้น							
รวมทั้งสิ้น						342.00	

(ตัวอักษร) สามร้อยสี่สิบสองบาทถ้วน

สรุปยอดฝากครั้งนี้

ประเภทบริการ	ยกมา		ในประเทศ(ยอดรวม)		ในประเทศ(ยอดรวม)		ยกไป	
	ขึ้น	เงิน	ขึ้น	เงิน(1)	ขึ้น	เงิน(2)	ขึ้น	เงิน(1+2)
ลงทะเบียน								
รับของ								
EMS								
รับประกัน								
พัสดุ								
พกก.								
ธรรมดา								
ยอดรวม								

ข้างสรุกลูก

ได้ตรวจสอบความถูกต้องแล้ว
ลงชื่อ.....วิฑริชญา.....

ผู้รับผิดชอบในการฝากส่ง



ตรงประจำวัน

ได้รับการตรวจสอบและรับฝากไว้ถูกต้องแล้ว

ลงชื่อ..... A

เจ้าหน้าที่รับฝาก

ใบนำส่งสิ่งของทางไปรษณีย์โดยชำระค่าบริการเป็นเงินเชื่อ

วัน/เดือน/ปี 20 สิงหาคม 2567

หน่วยงาน/บริษัท สำนักงานที่ดินกรุงเทพมหานคร สาขาบางกอกน้อย ไบอโนญาตเลขที่ 2/2521 ปตท. บางพลัด

ฝากส่งครั้งที่ 102 ของเดือนนี้ ได้ฝากส่งสิ่งของทางไปรษณีย์โดยชำระค่าบริการเป็นเงินเชื่อ ดังรายการต่อไปนี้

ลำดับ ที่	ผู้รับ	เลขที่บริหาร 13 หลัก				ค่าบริการ	หมายเหตุ , เลขที่
		ปลายทาง	ลงทะเบียน	EMS	พัสดุ		
1	นายปิยะวัฒน์ คงชื่นสิน	กท	RK802383123TH	-		19.00	1156/2567,มท0510.05.3/18808
2	นายกิตติวัฒน์ จำปี	กท	RK802383137TH	-		19.00	1156/2567,มท0510.05.3/18809
3	นายฤทธิชัย ช่างกล และผู้ถือกรรมสิทธิ์รวม	กท	RK802383145TH	-		19.00	1156/2567,มท0510.05.3/18810
4	นางอารยา พงษ์พิทักษ์	กท	RK802383154TH	-		19.00	1156/2567,มท0510.05.3/18811
5	นายภูมิพิสิฐ ขาวนา	กท	RK802383168TH	-		19.00	1156/2567,มท0510.05.3/18812
6	นายสุวิทย์ รัตนสุวรรณ และผู้ถือกรรมสิทธิ์รวม	กท	RK802383171TH	-		19.00	1156/2567,มท0510.05.3/18813
7	นางสาวดวงจันทร์ เพ็งใจงาม	กท	RK802383185TH	-		19.00	1156/2567,มท0510.05.3/18814
8	นายบุญสุข พรหมดี และผู้ถือกรรมสิทธิ์รวม	นบ	RK802383199TH	-		19.00	1156/2567,มท0510.05.3/18815
9	นางสาวสมฤดี จิตรวิลาส	อย	RK802383208TH	-		19.00	1156/2567,มท0510.05.3/18816(1)
10	นางสาวสมฤดี จิตรวิลาส	กท	RK802383211TH	-		19.00	1156/2567,มท0510.05.3/18816(3)
11	นางสาววรรณดี สีประทุมโรจน์ และผู้ถือกรรมสิทธิ์รวม	ขพ	RK802383225TH	-		19.00	1156/2567,มท0510.05.3/18817
12	นายโชติ มาศภูมิ และผู้ถือกรรมสิทธิ์รวม	กท	RK802383239TH	-		19.00	1156/2567,มท0510.05.3/18818(1)
13	นายโชติ มาศภูมิ และผู้ถือกรรมสิทธิ์รวม	กท	RK802383242TH	-		19.00	1156/2567,มท0510.05.3/18818(3)
14	นางธันยาพร พลอยมนตรี	กท	RK802383256TH	-		19.00	1156/2567,มท0510.05.3/18819
15	นายโกวิทย์ จุฬรัตน์ และผู้ถือกรรมสิทธิ์รวม	กท	RK802383260TH	-		19.00	1156/2567,มท0510.05.3/18820
16	นายสวัสดิ์ ภูมิโคกรักษ์ และผู้ถือกรรมสิทธิ์รวม	กท	RK802383273TH	-		19.00	1156/2567,มท0510.05.3/18821(1)
17	นายสวัสดิ์ ภูมิโคกรักษ์ และผู้ถือกรรมสิทธิ์รวม	กท	RK802383287TH	-		19.00	1156/2567,มท0510.05.3/18821(3)
18	นายปกปัก บัญชู	พท	RK802383295TH	-		19.00	1156/2567,มท0510.05.3/18822
ไปรษณีย์ภัณฑ์ธรรมดารวม Express จำนวน ชิ้น							
รวมทั้งสิ้น						342.00	

(ตัวอักษร) สามารถยี่สิบสองบาทถ้วน

สรุปยอดฝากครั้งนี้

ประเภทบริการ	ยกมา		ในประเทศ(ยอดรวม)		ในประเทศ(ยอดรวม)		ยกไป	
	ชิ้น	เงิน	ชิ้น	เงิน(1)	ชิ้น	เงิน(2)	ชิ้น	เงิน(1+2)
ลงทะเบียน								
รับของ								
EMS								
รับประกัน								
พัสดุ								
พกก.								
ธรรมดา								
ยอดรวม								

ช่างสรภฤช

ได้ตรวจสอบความถูกต้องแล้ว
ลงชื่อ..... วัชรชญา

ผู้รับผิดชอบในการฝากส่ง



ตราประจำวัน

ได้รับการตรวจสอบและรับฝากไว้ถูกต้องแล้ว

ลงชื่อ.....

เจ้าหน้าที่รับฝาก

ใบนำส่งสิ่งของทางไปรษณีย์โดยชำระค่าบริการเป็นเงินเชื่อ

วัน/เดือน/ปี 20 สิงหาคม 2567

หน่วยงาน/บริษัท สำนักงานที่ดินกรุงเทพมหานคร สาขาบางกอกน้อย ใบอนุญาตเลขที่ 2/2521 ปทพ. บางพลัด
 ฝากส่งครั้งที่ 103 ของเดือนนี้ ได้นำส่งสิ่งของทางไปรษณีย์โดยชำระค่าบริการเป็นเงินเชื่อ ดังรายการต่อไปนี้

ลำดับ ที่	ผู้รับ	เลขที่บริหาร 13 หลัก				ค่าบริการ	หมายเหตุ , เลขที่
		ปลายทาง	ลงทะเบียน	EMS	พัสดุ		
1	นายนิสิต เกรียท่าทราย	สด	RK802383300TH	-		19.00	1156/2567,มท0510.05.3/18823(1)
2	นายนิสิต เกรียท่าทราย	กท	RK802383313TH	-		19.00	1156/2567,มท0510.05.3/18823(3)
3	นางสาวพูนลาภ มวงกระจ่าง	กท	RK802383327TH	-		19.00	1156/2567,มท0510.05.3/18824(1)
4	นางสาวพูนลาภ มวงกระจ่าง	นบ	RK802383335TH	-		19.00	1156/2567,มท0510.05.3/18824(3)
5	นางสาวสุชาติ รวยดี และผู้ถือกรรมสิทธิ์รวม	กท	RK802383344TH	-		19.00	1156/2567,มท0510.05.3/18825
6	นางสาวมาลี แซ่ฉั่ว	กท	RK802383358TH	-		19.00	1156/2567,มท0510.05.3/18826
7	นางวินีรัตน์ ลิ้มสงวน	นฐ	RK802383361TH	-		19.00	1156/2567,มท0510.05.3/18827(1)
8	นางวินีรัตน์ ลิ้มสงวน	กท	RK802383375TH	-		19.00	1156/2567,มท0510.05.3/18827(3)
9	นางสาวสุวิทนา แซ่ม่อง	กท	RK802383389TH	-		19.00	1156/2567,มท0510.05.3/18828
10	นายสิรภพ เทขุนทด	กท	RK802383392TH	-		19.00	1156/2567,มท0510.05.3/18829(1)
11	นายสิรภพ เทขุนทด	กท	RK802383401TH	-		19.00	1156/2567,มท0510.05.3/18829(3)
12	นายบวรเอก จันทร์กระวี และผู้ถือกรรมสิทธิ์รวม	กท	RK802383415TH	-		19.00	1156/2567,มท0510.05.3/18830
13	นางสาวปนัดดา โลหะภาพ	สป	RK802383429TH	-		19.00	1156/2567,มท0510.05.3/18831
14	นางสาวมารินทร์ นุชแดง และผู้ถือกรรมสิทธิ์รวม	กท	RK802383432TH	-		19.00	1156/2567,มท0510.05.3/18832
15	นางสาวนราภรณ์ วิจิตรัตนะ	พจ	RK802383446TH	-		19.00	1156/2567,มท0510.05.3/18833
16	นางสาวชณุตพร วิจิตรัตนะ	กท	RK802383450TH	-		19.00	1156/2567,มท0510.05.3/18834
17	นางพวงเพ็ญ หวังประดิษฐ์	กท	RK802383463TH	-		19.00	1156/2567,มท0510.05.3/18835(1)
18	นางพวงเพ็ญ หวังประดิษฐ์	นบ	RK802383477TH	-		19.00	1156/2567,มท0510.05.3/18835(3)
ไปรษณีย์ภัณฑ์ธรรมดารวม Express จำนวน ชิ้น							
รวมทั้งสิ้น						342.00	

(ตัวอักษร) สามารถยี่สิบสองบาทถ้วน

สรุปยอดฝากครั้งนี้

ประเภทบริการ	ยกมา		ในประเทศ(ยอดรวม)		ในประเทศ(ยอดรวม)		ยกไป	
	ขึ้น	เงิน	ขึ้น	เงิน(1)	ขึ้น	เงิน(2)	ขึ้น	เงิน(1+2)
ลงทะเบียน								
รับของ								
EMS								
รับประกัน								
พัสดุ								
พกก.								
ธรรมดา								
ยอดรวม								

ช่างสรกฤช

ได้ตรวจสอบความถูกต้องแล้ว
 ลงชื่อ..... วิฑิตชญา



ตราประจำวัน
 ได้รับการตรวจสอบและรับฝากไว้ถูกต้องแล้ว
 ลงชื่อ.....
 เจ้าหน้าที่รับฝาก

ใบนำส่งสิ่งของทางไปรษณีย์โดยชำระค่าบริการเป็นเงินเชื่อ

วัน/เดือน/ปี... 20 สิงหาคม 2567

หน่วยงาน/บริษัท สำนักงานที่ดินกรุงเทพมหานคร สาขาบางกอกน้อย ใบอนุญาตเลขที่ 2/2521 ปทพ. บางพลัด

ฝากส่งครั้งที่ 104 ของเดือนนี้ ได้นำส่งสิ่งของทางไปรษณีย์โดยชำระค่าบริการเป็นเงินเชื่อ ดังรายการต่อไปนี้

ลำดับ ที่	ผู้รับ	เลขที่บริหาร 13 หลัก				ค่าบริการ	หมายเหตุ , เลขที่
		ปลายทาง	ลงทะเบียน	EMS	พัสดุ		
1	นางสาวเกศิณี รอดห่วย	กท	RK802383485TH	-		19.00	1156/2567,มท0510.05.3/18836
2	นางศรีอุทัย คณานุกรักษ์	กท	RK802383494TH	-		19.00	1156/2567,มท0510.05.3/18837
3	นางสาวชลอ สุขครุฑ	ฉช	RK802383503TH	-		19.00	1156/2567,มท0510.05.3/18838
4	นายสามารถ สว่างนตร และผู้ถือกรรมสิทธิ์รวม	กท	RK802383517TH	-		19.00	1156/2567,มท0510.05.3/18839
5	นางสาวมะลิ ญาติาดินทร์	กท	RK802383525TH	-		19.00	1156/2567,มท0510.05.3/18840
6	นางสาวศิริดา ศรีน้ำอ้อม	กท	RK802383534TH	-		19.00	1156/2567,มท0510.05.3/18841
7	นายสมคิด บุบผาราม	กท	RK802383548TH	-		19.00	1156/2567,มท0510.05.3/18842(1)
8	นายสมคิด บุบผาราม	กท	RK802383551TH	-		19.00	1156/2567,มท0510.05.3/18842(3)
9	นางสาวสมพิศ ขวัญมงคล	กท	RK802383565TH	-		19.00	1156/2567,มท0510.05.3/18843(1)
10	นางสาวสมพิศ ขวัญมงคล	กท	RK802383579TH	-		19.00	1156/2567,มท0510.05.3/18843(3)
11	นางสาวพิสนันพิศ พลสิทธิ์	กท	RK802383582TH	-		19.00	1156/2567,มท0510.05.3/18844
12	นายจุมพล โทมอญ	กท	RK802383596TH	-		19.00	1156/2567,มท0510.05.3/18845
13	นางสาวอำพรณ คำขำ	กท	RK802383605TH	-		19.00	1156/2567,มท0510.05.3/18846(1)
14	นางสาวอำพรณ คำขำ	กท	RK802383619TH	-		19.00	1156/2567,มท0510.05.3/18846(3)
ไปรษณีย์ภัณฑ์ธรรมดารวม Express จำนวน ชิ้น							
รวมทั้งสิ้น						266.00	

(ตัวอักษร) สองร้อยหกสิบหกบาทถ้วน

สรุปยอดฝากครั้งนี้

ประเภทบริการ	ยกมา		ในประเทศ(ยอดรวม)		ในประเทศ(ยอดรวม)		ยกไป	
	ชิ้น	เงิน	ชิ้น	เงิน(1)	ชิ้น	เงิน(2)	ชิ้น	เงิน(1+2)
ลงทะเบียน								
รับของ								
EMS								
รับประกัน								
พัสดุ								
พกก.								
ธรรมดา								
ยอดรวม								

ช่างสรุภฤช

ได้ตรวจสอบความถูกต้องแล้ว
ลงชื่อ.....วิฑริชญ์.....

ผู้รับผิดชอบในการฝากส่ง



ตราประจำวัน

ได้รับการตรวจสอบและรับฝากไว้ถูกต้องแล้ว

ลงชื่อ.....

เจ้าหน้าที่รับฝาก