



ที่ มท ๐๕๑๐.๑๓.๓/๔๙๙๙

สำนักงานที่ดินกรุงเทพมหานคร สาขาบึงกุ่ม
ต.สะพานสูง อ.สะพานสูง
จ.กรุงเทพมหานคร ๑๐๒๔๐

วันที่ ๒๑ เดือน เมษายน พ.ศ. ๒๕๖๙

เรื่อง การแจ้งผู้มีสิทธิในที่ดินข้างเคียงให้มาลงชื่อรับรองแนวเขตที่ดินหรือคัดค้านการรังวัด
เรียน ผู้อำนวยการสำนักความปลอดภัยและสิ่งแวดล้อมทางน้ำ

ด้วย นายสุจิตต์ โคมินทร์

ได้ขอ สอบเขตโฉนดที่ดิน
ที่ดินตาม โฉนดที่ดิน เลขที่ ๓๓๐๐๓ หมู่ที่ -
ตำบล/แขวง คลองกุ่ม อำเภอ/เขต บางกะปิ จังหวัด กรุงเทพมหานคร
พนักงานเจ้าหน้าที่ได้ออกไปทำการ รังวัด เสร็จแล้ว
เมื่อวันที่ ๕ เดือน มีนาคม พ.ศ. ๒๕๖๙ ปรากฏว่าที่ดินแปลงนี้มีแนวเขตติดต่อกับที่ดินของท่าน
แต่เนื่องจากท่านหรือผู้แทนของท่าน ไม่ไประวางชี้แนวเขตและลงชื่อรับรองแนวเขตที่ดิน
ตาม แนวเขตคลองบางลำเจียก
ซึ่งเป็นที่ดินของท่าน โดยสำนักงานที่ดินได้มีหนังสือ

เรื่อง การระวางชี้แนวเขตและลงชื่อรับรองเขตที่ดิน แจ้งให้ทราบทางไปรษณีย์ ลงทะเบียนตอบรับ
ฉบับเลขที่ EM๔๗๐๕๕๓๒๕๙TH ลงวันที่ ๒๐ กุมภาพันธ์ ๒๕๖๙ และมี เจ้าหน้าที่ไม่ทราบชื่อ
เป็นผู้รับแล้ว เมื่อวันที่ ๒๕ กุมภาพันธ์ ๒๕๖๙

ฉะนั้น จึงขอให้ท่านไปตรวจสอบแนวเขตที่ดินของท่านว่า ตามที่ผู้ขอมาพนักงานเจ้าหน้าที่ทำการ
รังวัดปักหลักเขตที่ดิน ไว้แล้วนั้น จะเป็นการถูกต้องหรือเหลือมล้ำแนวเขตที่ดินของท่านหรือไม่
เสร็จแล้วขอให้ท่านไปพบพนักงานเจ้าหน้าที่เพื่อลงชื่อรับรองแนวเขตหรือคัดค้านภายในกำหนด ๓๐ วัน นับแต่วันที่ได้ส่ง
หนังสือนี้ หากท่านไม่ดำเนินการอย่างหนึ่งอย่างใด ภายในกำหนดดังกล่าว พนักงานเจ้าหน้าที่จะดำเนินการแก้ไขแผนที่
หรือเนื้อที่ให้แก่ผู้ขอ โดยไม่ต้องมีการรับรองแนวเขต ตามมาตรา ๖๙ ทวิ แห่งประมวลกฎหมายที่ดิน ซึ่งแก้ไขเพิ่มเติม
โดยพระราชบัญญัติแก้ไขเพิ่มเติมประมวลกฎหมายที่ดิน (ฉบับที่ ๔) พ.ศ. ๒๕๒๘

ขอแสดงความนับถือ

(นายเอนก นภาพันท์)

นายช่างรังวัดอาวุโส ปฏิบัติราชการแทน
เจ้าพนักงานที่ดินกรุงเทพมหานคร สาขาบึงกุ่ม

"SMARTLANDS แอปพลิเคชัน : ครบเครื่องเรื่องที่ดิน"



ฝ่ายรังวัด โทร. ๐๒-๑๘๔๗๗๕๘ - ๖๐

นายช่างรังวัด นายธนวัตร สุวรรณชัยรบ โทร. ๐๘-๗๐๖๗-๒๘๒๗

(ลำดับรับเรื่อง ๘๐๐๓ วันที่ ๗ มกราคม ๒๕๖๙ ร.ว. ๑๒ ๑๔๔/๒๕๖๙)



ที่ มท ๐๕๑๐.๑๓.๓/๕๐๐๐

สำนักงานที่ดินกรุงเทพมหานคร สาขาบึงกุ่ม
ต.สะพานสูง อ.สะพานสูง
จ.กรุงเทพมหานคร ๑๐๒๔๐

วันที่ ๒๑ เดือน เมษายน พ.ศ. ๒๕๖๙

เรื่อง การแจ้งผู้มีสิทธิที่ดินข้างเคียงให้มาลงชื่อรับรองแนวเขตที่ดินหรือคัดค้านการรังวัด
เรียน อธิบดีกรมธนารักษ์

ด้วย นายสุจิตต์ โคมินทร์

ได้ขอ สอบเขตโฉนดที่ดิน
ที่ดินตาม โฉนดที่ดิน เลขที่ ๓๓๐๐๓ หมู่ที่ -
ตำบล/แขวง คลองกุ่ม อำเภอ/เขต บางกะปิ จังหวัด กรุงเทพมหานคร
พนักงานเจ้าหน้าที่ได้ออกไปทำการ รังวัด เสร็จแล้ว
เมื่อวันที่ ๕ เดือน มีนาคม พ.ศ. ๒๕๖๙ ปรากฏว่าที่ดินแปลงนี้มีแนวเขตติดต่อกับที่ดินของท่าน
แต่เนื่องจากท่านหรือผู้แทนของท่าน ไม่ไประวังชี้แนวเขตและลงชื่อรับรองแนวเขตที่ดิน
ตาม ที่ดินในนามกระทรวงศึกษาธิการ เพื่อประโยชน์โรงเรียนคลองลำเจียก โฉนดที่ดิน เลขที่
๑๗๑๗๐ ต.คลองกุ่ม อ.บึงกุ่ม กรุงเทพฯ ซึ่งเป็นที่ดินของท่าน โดยสำนักงานที่ดินได้มีหนังสือ
เรื่อง การระวังชี้แนวเขตและลงชื่อรับรองเขตที่ดิน แจ้งให้ทราบทางไปรษณีย์ ลงทะเบียนตอบรับ
ฉบับเลขที่ EM๔๗๐๕๕๓๒๑๔TH ลงวันที่ ๑๙ กุมภาพันธ์ ๒๕๖๙ และมี คุณอารีญา
เป็นผู้รับแล้ว เมื่อวันที่ ๒๕ กุมภาพันธ์ ๒๕๖๙

ฉะนั้น จึงขอให้ท่านไปตรวจสอบแนวเขตที่ดินของท่านว่า ตามที่ผู้ขอ นำพนักงานเจ้าหน้าที่ทำการ
รังวัดปักหลักเขตที่ดิน ไว้แล้วนั้น จะเป็นการถูกต้องหรือเหลื่อมล้ำแนวเขตที่ดินของท่านหรือไม่
เสร็จแล้วขอให้ท่านไปพบพนักงานเจ้าหน้าที่เพื่อลงชื่อรับรองแนวเขตหรือคัดค้านภายในกำหนด ๓๐ วัน นับแต่วันที่ได้ส่ง
หนังสือนี้ หากท่านไม่ดำเนินการอย่างหนึ่งอย่างใด ภายในกำหนดดังกล่าว พนักงานเจ้าหน้าที่จะดำเนินการแก้ไขแผนที่
หรือเนื้อที่ให้แก่ผู้ขอ โดยไม่ต้องมีการรับรองแนวเขต ตามมาตรา ๖๙ ทวิ แห่งประมวลกฎหมายที่ดิน ซึ่งแก้ไขเพิ่มเติม
โดยพระราชบัญญัติแก้ไขเพิ่มเติมประมวลกฎหมายที่ดิน (ฉบับที่ ๔) พ.ศ. ๒๕๒๘

ขอแสดงความนับถือ

(นายเอนก นพภาพันธุ์)

นายช่างรังวัดอาวุโส ปฏิบัติราชการแทน
เจ้าพนักงานที่ดินกรุงเทพมหานคร สาขาบึงกุ่ม

"SMARTLANDS แอปพลิเคชัน : ครบเครื่องเรื่องที่ดิน"



ฝ่ายรังวัด โทร. ๐๒-๑๘๔๗๗๕๘ - ๖๐

นายช่างรังวัด นายธนวัตร สุวรรณชัยรบ โทร. ๐๘-๗๐๖๗-๒๘๒๗

(ลำดับรับเรื่อง ๘๐๐๓ วันที่ ๗ มกราคม ๒๕๖๙ ร.ว. ๑๒ ๑๔๔/๒๕๖๙)



ที่ มท ๐๕๑๐.๑๓.๓/๕๐๐๑

สำนักงานที่ดินกรุงเทพมหานคร สาขาบึงกุ่ม
ต.สะพานสูง อ.สะพานสูง
จ.กรุงเทพมหานคร ๑๐๒๔๐

วันที่ ๒๑ เดือน เมษายน พ.ศ. ๒๕๖๙

เรื่อง การแจ้งผู้มีสิทธิในที่ดินข้างเคียงให้มาลงชื่อรับรองแนวเขตที่ดินหรือคัดค้านการรังวัด
เรียน ผู้อำนวยการโรงเรียนคลองลำเจียก

ด้วย นายสุจิตต์ โคมินทร์

ได้ขอ สอบเขตโฉนดที่ดิน
ที่ดินตาม โฉนดที่ดิน เลขที่ ๓๓๐๐๓ หมู่ที่ -
ตำบล/แขวง คลองกุ่ม อำเภอ/เขต บางกะปิ จังหวัด กรุงเทพมหานคร
พนักงานเจ้าหน้าที่ได้ออกไปทำการ รังวัด เสร็จแล้ว
เมื่อวันที่ ๕ เดือน มีนาคม พ.ศ. ๒๕๖๙ ปรากฏว่าที่ดินแปลงนี้มีแนวเขตติดต่อกับที่ดินของท่าน
แต่เนื่องจากท่านหรือผู้แทนของท่าน ไม่ไประวางชี้แนวเขตและลงชื่อรับรองแนวเขตที่ดิน
ตาม ที่ดินในนามกระทรวงศึกษาธิการ เพื่อประโยชน์โรงเรียนคลองลำเจียก โฉนดที่ดิน เลขที่
๑๗๑๗๐ ต.คลองกุ่ม อ.บึงกุ่ม กรุงเทพฯ ซึ่งเป็นที่ดินของท่าน โดยสำนักงานที่ดินได้มีหนังสือ
เรื่อง การระวางชี้แนวเขตและลงชื่อรับรองเขตที่ดิน แจ้งให้ทราบทางไปรษณีย์ลงทะเบียนตอบรับ
ฉบับเลขที่ EM๔๗๐๕๕๓๒๓๑TH ลงวันที่ ๑๙ กุมภาพันธ์ ๒๕๖๙ และมี คุณอารียา
เป็นผู้รับแล้ว เมื่อวันที่ ๒๔ กุมภาพันธ์ ๒๕๖๙

ฉะนั้น จึงขอให้ท่านไปตรวจสอบแนวเขตที่ดินของท่านว่า ตามที่ผู้ขอพนักงานเจ้าหน้าที่ทำการ
รังวัดปักหลักเขตที่ดิน ไว้แล้วนั้น จะเป็นการถูกต้องหรือเหลือมล้ำแนวเขตที่ดินของท่านหรือไม่
เสร็จแล้วขอให้ท่านไปพบพนักงานเจ้าหน้าที่เพื่อลงชื่อรับรองแนวเขตหรือคัดค้านภายในกำหนด ๓๐ วัน นับแต่วันที่ได้ส่ง
หนังสือนี้ หากท่านไม่ดำเนินการอย่างหนึ่งอย่างใด ภายในกำหนดดังกล่าว พนักงานเจ้าหน้าที่จะดำเนินการแก้ไขแผนที่
หรือเนื้อที่ให้แก่มุขขอ โดยไม่ต้องมีการรับรองแนวเขต ตามมาตรา ๖๙ ทวิ แห่งประมวลกฎหมายที่ดิน ซึ่งแก้ไขเพิ่มเติม
โดยพระราชบัญญัติแก้ไขเพิ่มเติมประมวลกฎหมายที่ดิน (ฉบับที่ ๔) พ.ศ. ๒๕๒๘

ขอแสดงความนับถือ

(นายเอนก นพภาพันธุ์)

นายช่างรังวัดอาวุโส ปฏิบัติราชการแทน
เจ้าพนักงานที่ดินกรุงเทพมหานคร สาขาบึงกุ่ม

"SMARTLANDS แอปพลิเคชัน : ครบเครื่องเรื่องที่ดิน"



ฝ่ายรังวัด โทร. ๐๒-๑๘๔๗๗๕๘ - ๖๐

นายช่างรังวัด นายฉนวนวัตร สุวรรณชัยรบ โทร. ๐๘-๗๐๖๗-๒๘๒๗

(ลำดับรับเรื่อง ๘๐๐๓ วันที่ ๗ มกราคม ๒๕๖๙ ร.ว. ๑๒ ๑๔๔/๒๕๖๙)



ที่ มท ๐๕๑๐.๑๓.๓/๕๐๐๒

สำนักงานที่ดินกรุงเทพมหานคร สาขาบึงกุ่ม
ต.สะพานสูง อ.สะพานสูง
จ.กรุงเทพมหานคร ๑๐๒๔๐

วันที่ ๒๑ เดือน เมษายน พ.ศ. ๒๕๖๙


เรื่อง การแจ้งผู้มีสิทธิในที่ดินข้างเคียงให้มาลงชื่อรับรองแนวเขตที่ดินหรือคัดค้านการรังวัด
เรียน นายสุจิตต์ โคมินทร์ (ผู้ขอรังวัด)

ด้วย นายสุจิตต์ โคมินทร์

ได้ขอ สอบเขตโฉนดที่ดิน
ที่ดินตาม โฉนดที่ดิน เลขที่ ๓๓๐๐๓ หมู่ที่ -
ตำบล/แขวง คลองกุ่ม อำเภอ/เขต บางกะปิ จังหวัด กรุงเทพมหานคร
พนักงานเจ้าหน้าที่ได้ออกไปทำการ รังวัด เสร็จแล้ว
เมื่อวันที่ ๕ เดือน มีนาคม พ.ศ. ๒๕๖๙ ปรากฏว่าที่ดินแปลงนี้มีแนวเขตติดต่อกับที่ดินของท่าน
แต่เนื่องจากท่านหรือผู้แทนของท่าน ไม่ได้ไประวางชี้และลงชื่อรับรองแนวเขตที่ดิน
ตาม โฉนดที่ดิน เลขที่ ๑๒๑๕ ซึ่งเป็นที่ดินของท่าน โดยสำนักงานที่ดินได้มีหนังสือ
เรื่อง การระวางชี้แนวเขตและลงชื่อรับรองเขตที่ดิน แจ้งให้ทราบทางไปรษณีย์ ลงทะเบียนตอบรับ
ฉบับเลขที่ RN๗๗๖๙๘๘๑๔TH ลงวันที่ ๒๐ กุมภาพันธ์ ๒๕๖๙ แต่ไม่อาจติดต่อท่านให้มาระวางชี้แนวเขตได้

ฉะนั้น จึงขอให้ท่านไปตรวจสอบแนวเขตที่ดินของท่านว่า ตามที่ผู้ขอพนักงานเจ้าหน้าที่ทำการ
รังวัดปักหลักเขตที่ดิน ไว้แล้วนั้น จะเป็นการถูกต้องหรือเหลื่อมล้ำแนวเขตที่ดินของท่านหรือไม่
เสร็จแล้วขอให้ท่านไปพบพนักงานเจ้าหน้าที่ เพื่อลงชื่อรับรองแนวเขตหรือคัดค้านภายในกำหนด ๓๐ วัน นับแต่วันที่
ส่งหนังสือนี้ หากท่านไม่ดำเนินการอย่างหนึ่งอย่างใด ภายในกำหนดดังกล่าว พนักงานเจ้าหน้าที่จะดำเนินการแก้ไขแผนที่
หรือเนื้อที่ให้แก่ผู้ขอ โดยไม่ต้องมีการรับรองแนวเขต ตามมาตรา ๖๙ ทวิ แห่งประมวลกฎหมายที่ดิน ซึ่งแก้ไขเพิ่มเติมโดย
พระราชบัญญัติแก้ไขเพิ่มเติมประมวลกฎหมายที่ดิน (ฉบับที่ ๔) พ.ศ. ๒๕๒๘

ขอแสดงความนับถือ


(นายณฤพณ ชีวะสิทธิ์)
นายช่างรังวัดชำนาญงาน

ฝ่ายรังวัด โทร. ๐๒-๑๘๔๗๗๕๕ - ๖๐

"SMARTLANDS แอปพลิเคชัน : ครบเครื่องเรื่องที่ดิน"



นายช่างรังวัด นายธนวัตร สุวรรณชัยรบ โทร. ๐๘-๗๐๖๗-๒๘๒๗

(ลำดับรับเรื่อง ๘๐๐๓ วันที่ ๗ มกราคม ๒๕๖๙ ร.ว. ๑๒ ๑๔๔/๒๕๖๙)



ที่ มท ๐๕๑๐.๑๓.๓/๕๐๐๓

สำนักงานที่ดินกรุงเทพมหานคร สาขาบึงกุ่ม
ต.สะพานสูง อ.สะพานสูง
จ.กรุงเทพมหานคร ๑๐๒๔๐

วันที่ ๒๑ เดือน เมษายน พ.ศ. ๒๕๖๙

เรื่อง การแจ้งผู้มีสิทธิในที่ดินข้างเคียงให้มาลงชื่อรับรองแนวเขตที่ดินหรือคัดค้านการรังวัด
เรียน นางอภิรดี วิจิตรตระการสม และผู้ถือกรรมสิทธิ์ร่วม

ด้วย นายสุจิตต์ โคมินทร์

ได้ขอ สอบเขตโฉนดที่ดิน

ที่ดินตาม โฉนดที่ดิน เลขที่ ๓๓๐๐๓ หมู่ที่ -

ตำบล/แขวง คลองกุ่ม อำเภอ/เขต บางกะปิ จังหวัด กรุงเทพมหานคร

พนักงานเจ้าหน้าที่ได้ออกไปทำการ รังวัด เสร็จแล้ว

เมื่อวันที่ ๕ เดือน มีนาคม พ.ศ. ๒๕๖๙ ปรากฏว่าที่ดินแปลงนี้มีแนวเขตติดต่อกับที่ดินของท่าน

แต่เนื่องจากท่านหรือผู้แทนของท่าน ไม่ไประวังชี้แนวเขตและลงชื่อรับรองแนวเขตที่ดิน

ตาม โฉนดที่ดิน เลขที่ ๑๓๖๔๖

ซึ่งเป็นที่ดินของท่าน โดยสำนักงานที่ดินได้มีหนังสือ

เรื่อง การระวังชี้แนวเขตและลงชื่อรับรองเขตที่ดิน แจ้งให้ทราบทางไปรษณีย์ ลงทะเบียนตอบรับ

ฉบับเลขที่ RN๗๗๖๙๘๘๒๘TH ลงวันที่ ๒๐ กุมภาพันธ์ ๒๕๖๙ และมี คุณอภิรดี

เป็นผู้รับแล้ว เมื่อวันที่ ๒๖ กุมภาพันธ์ ๒๕๖๙

ฉะนั้น จึงขอให้ท่านไปตรวจสอบแนวเขตที่ดินของท่านว่า ตามที่ผู้ขอมาพนักงานเจ้าหน้าที่ทำการ

รังวัดปักหลักเขตที่ดิน ไว้แล้วนั้น จะเป็นการถูกต้องหรือเหลือมล้ำแนวเขตที่ดินของท่านหรือไม่

เสร็จแล้วขอให้ท่านไปพบพนักงานเจ้าหน้าที่เพื่อลงชื่อรับรองแนวเขตหรือคัดค้านภายในกำหนด ๓๐ วัน นับแต่วันที่ได้ส่ง

หนังสือนี้ หากท่านไม่ดำเนินการอย่างหนึ่งอย่างใด ภายในกำหนดดังกล่าว พนักงานเจ้าหน้าที่จะดำเนินการแก้ไขแผนที่

หรือเนื้อที่ให้แก่มือขอ โดยไม่ต้องมีการรับรองแนวเขต ตามมาตรา ๖๙ ทวิ แห่งประมวลกฎหมายที่ดิน ซึ่งแก้ไขเพิ่มเติม

โดยพระราชบัญญัติแก้ไขเพิ่มเติมประมวลกฎหมายที่ดิน (ฉบับที่ ๔) พ.ศ. ๒๕๒๘

ขอแสดงความนับถือ

(นายณฤพนธ์ ชีวะสิทธิ์)

นายช่างรังวัดชำนาญงาน

ฝ่ายรังวัด โทร. ๐๒-๑๘๔๗๗๕๘ - ๖๐

"SMARTLANDS แอปพลิเคชัน : ครบเครื่องเรื่องที่ดิน"



นายช่างรังวัด นายธนวัตร สุวรรณชัยรบ โทร. ๐๘-๗๐๖๗-๒๘๒๗

(ลำดับรับเรื่อง ๘๐๐๓ วันที่ ๗ มกราคม ๒๕๖๙ ร.ว. ๑๒ ๑๔๔/๒๕๖๙)



ที่ มท ๐๕๑๐.๑๓.๓/๕๐๐๔

สำนักงานที่ดินกรุงเทพมหานคร สาขาบึงกุ่ม
ต.สะพานสูง อ.สะพานสูง
จ.กรุงเทพมหานคร ๑๐๒๔๐

วันที่ ๒๑ เดือน เมษายน พ.ศ. ๒๕๖๙


เรื่อง การแจ้งผู้มีสิทธิในที่ดินข้างเคียงให้มาลงชื่อรับรองแนวเขตที่ดินหรือคัดค้านการรังวัด
เรียน นายณัฐฉาน นฤนาท

ด้วย นายสุจิตต์ โคมินทร์

ได้ขอ สอบเขตโฉนดที่ดิน
ที่ดินตาม โฉนดที่ดิน เลขที่ ๓๓๐๐๓ หมู่ที่ -
ตำบล/แขวง คลองกุ่ม อำเภอ/เขต บางกะปิ จังหวัด กรุงเทพมหานคร
พนักงานเจ้าหน้าที่ได้ออกไปทำการ รังวัด เสร็จแล้ว
เมื่อวันที่ ๕ เดือน มีนาคม พ.ศ. ๒๕๖๙ ปรากฏว่าที่ดินแปลงนี้มีแนวเขตติดต่อกับที่ดินของท่าน
แต่เนื่องจากท่านหรือผู้แทนของท่าน ไม่ได้ไประวางชี้และลงชื่อรับรองแนวเขตที่ดิน
ตาม โฉนดที่ดิน เลขที่ ๒๗๐๘๖ ซึ่งเป็นที่ดินของท่าน โดยสำนักงานที่ดินได้มีหนังสือ
เรื่อง การระวางชี้แนวเขตและลงชื่อรับรองเขตที่ดิน แจ้งให้ทราบทางไปรษณีย์ ลงทะเบียนตอบรับ
ฉบับเลขที่ RN๗๗๖๙๘๘๔๕TH ลงวันที่ ๒๐ กุมภาพันธ์ ๒๕๖๙ แต่ไม่อาจติดต่อท่านให้มาระวางชี้แนวเขตได้


ฉะนั้น จึงขอให้ท่านไปตรวจสอบแนวเขตที่ดินของท่านว่า ตามที่ผู้ขอพนักงานเจ้าหน้าที่ทำการ
รังวัดปักหลักเขตที่ดินไว้แล้วนั้น จะเป็นการถูกต้องหรือเหลื่อมล้ำแนวเขตที่ดินของท่านหรือไม่
เสร็จแล้วขอให้ท่านไปพบพนักงานเจ้าหน้าที่ เพื่อลงชื่อรับรองแนวเขตหรือคัดค้านภายในกำหนด ๓๐ วัน นับแต่วันที่ได้อ่าน
หนังสือนี้ หากท่านไม่ดำเนินการอย่างหนึ่งอย่างใด ภายในกำหนดดังกล่าว พนักงานเจ้าหน้าที่จะดำเนินการแก้ไขแผนที่
หรือเนื้อที่ให้แก่ผู้ขอ โดยไม่ต้องมีการรับรองแนวเขต ตามมาตรา ๖๙ ทวิ แห่งประมวลกฎหมายที่ดิน ซึ่งแก้ไขเพิ่มเติมโดย
พระราชบัญญัติแก้ไขเพิ่มเติมประมวลกฎหมายที่ดิน (ฉบับที่ ๔) พ.ศ. ๒๕๒๘

ขอแสดงความนับถือ


.....
(นายณณพณ์ ชีวะสิทธิ์)
นายช่างรังวัดชำนาญงาน

ฝ่ายรังวัด โทร. ๐๒-๑๘๔๗๗๕๘ - ๖๐

“SMARTLANDS แอปพลิเคชัน : ครบเครื่องเรื่องที่ดิน”



นายช่างรังวัด นายธนวัตร สุวรรณชัยรบ โทร. ๐๘-๗๐๖๗-๒๘๒๗

(ลำดับรับเรื่อง ๘๐๐๓ วันที่ ๗ มกราคม ๒๕๖๙ ร.ว. ๑๒ ๑๔๔/๒๕๖๙)



ที่ มท ๐๕๑๐.๑๓.๓/๕๐๐๕

สำนักงานที่ดินกรุงเทพมหานคร สาขาบึงกุ่ม
ต.สะพานสูง อ.สะพานสูง
จ.กรุงเทพมหานคร ๑๐๒๔๐

วันที่ ๒๑ เดือน เมษายน พ.ศ. ๒๕๖๙

เรื่อง การแจ้งผู้มีสิทธิในที่ดินข้างเคียงให้มาลงชื่อรับรองแนวเขตที่ดินหรือคัดค้านการรังวัด
เรียน นายชิตสกนธ์ นฤนาท

ด้วย นายสุจิตต์ โคมินทร์

ได้ขอ สอบเขตโฉนดที่ดิน
ที่ดินตาม โฉนดที่ดิน เลขที่ ๓๓๐๐๓ หมู่ที่ -
ตำบล/แขวง คลองกุ่ม อำเภอ/เขต บางกะปิ จังหวัด กรุงเทพมหานคร
พนักงานเจ้าหน้าที่ได้ออกไปทำการ รังวัด เสร็จแล้ว
เมื่อวันที่ ๕ เดือน มีนาคม พ.ศ. ๒๕๖๙ ปรากฏว่าที่ดินแปลงนี้มีแนวเขตติดต่อกับที่ดินของท่าน
แต่เนื่องจากท่านหรือผู้แทนของท่าน ไม่ได้ไปประวัชชีและลงชื่อรับรองแนวเขตที่ดิน
ตาม โฉนดที่ดิน เลขที่ ๒๗๐๘๗ ซึ่งเป็นที่ดินของท่าน โดยสำนักงานที่ดินได้มีหนังสือ
เรื่อง การระวัชชีแนวเขตและลงชื่อรับรองเขตที่ดิน แจ้งให้ทราบทางไปรษณีย์ ลงทะเบียนตอบรับ
ฉบับเลขที่ RN๗๗๖๙๘๘๕๕TH ลงวันที่ ๒๐ กุมภาพันธ์ ๒๕๖๙ แต่ไม่อาจติดต่อท่านให้มาระวัชชีแนวเขตได้

ฉะนั้น จึงขอให้ท่านไปตรวจสอบแนวเขตที่ดินของท่านว่า ตามที่ผู้ขอ นำพนักงานเจ้าหน้าที่ทำการ
รังวัดปักหลักเขตที่ดินไว้แล้วนั้น จะเป็นการถูกต้องหรือเหลื่อมล้ำแนวเขตที่ดินของท่านหรือไม่
เสร็จแล้วขอให้ท่านไปพบพนักงานเจ้าหน้าที่ เพื่อลงชื่อรับรองแนวเขตหรือคัดค้านภายในกำหนด ๓๐ วัน นับแต่วันที่ได้อ
ส่งหนังสือนี้ หากท่านไม่ดำเนินการอย่างหนึ่งอย่างใด ภายในกำหนดดังกล่าว พนักงานเจ้าหน้าที่จะดำเนินการแก้ไขแผนที่
หรือเนื้อที่ให้แก่ผู้ขอ โดยไม่ต้องมีการรับรองแนวเขต ตามมาตรา ๖๙ ทวิ แห่งประมวลกฎหมายที่ดิน ซึ่งแก้ไขเพิ่มเติมโดย
พระราชบัญญัติแก้ไขเพิ่มเติมประมวลกฎหมายที่ดิน (ฉบับที่ ๔) พ.ศ. ๒๕๒๘

ขอแสดงความนับถือ

(นายณฤพนธ์ ชีวะสิทธิ์)
นายช่างรังวัดชำนาญงาน

ฝ่ายรังวัด โทร. ๐๒-๑๘๔๗๗๕๘ - ๖๐

“SMARTLANDS แอปพลิเคชัน : ครบเครื่องเรื่องที่ดิน”



นายช่างรังวัด นายธนวัตร สุวรรณชัยรบ โทร. ๐๘-๗๐๖๗-๒๘๒๗

(ลำดับรับเรื่อง ๘๐๐๓ วันที่ ๗ มกราคม ๒๕๖๙ ร.ว. ๑๒ ๑๔๔/๒๕๖๙)