



ที่ มท๐๕๑๐.๐๔/๒๑๗๔๘

สำนักงานที่ดินกรุงเทพมหานคร สาขามีนบุรี  
อ.มีนบุรี จ.กรุงเทพมหานคร  
๑๐๕๑๐

วันที่ ๖ เดือน พฤศจิกายน พ.ศ. ๒๕๖๗

เรื่อง การปิดหนังสือแจ้งผู้มีสิทธิในที่ดินข้างเคียงให้มาลงชื่อรับรองแนวเขตที่ดินหรือค้ำคานการรังวัด (ท.ต. ๘๑)

เรียน ผู้อำนวยการเขตมีนบุรี

สิ่งที่ส่งมาด้วย หนังสือสำนักงานที่ดินกรุงเทพมหานคร สาขามีนบุรี ที่ มท๐๕๑๐.๐๔/๒๑๗๔๘-๗๓,๒๑๗๔๕-๘๓,๒๑๗๔๕-๙๖,๒๑๗๔๘-๘๑๖,๒๑๗๔๘-๘๑๖,๒๑๗๔๘-๘๕,๒๑๗๔๗-๕๖,๒๑๗๔๕-๗๑ ลงวันที่ ๖ พฤศจิกายน ๒๕๖๗ จำนวน

๑๑๖ ฉบับ, สำนักงานที่ดินกรุงเทพมหานคร สาขามีนบุรี ขอสงวนหนังสือ

เรื่อง การแจ้งผู้มีสิทธิในที่ดินข้างเคียงให้มาลงชื่อรับรองแนวเขตที่ดินหรือค้ำคานการรังวัด (ท.ต.๘๑)

กรณี บริษัท สุวรรณภูมิกรีน จำกัด

ขอรังวัด แยกแยกในนามเดิม

โฉนดที่ดิน เลขที่ ๔๕๕๕๕ หมู่ที่

ที่ดินระวาง 5136 | 9022-01 (1:1000)

เลขที่ดิน ๓

ตำบล/แขวง แสนแสน

อำเภอ/เขต มีนบุรี

จังหวัด กรุงเทพมหานคร

มาเพื่อให้ท่านปิดไว้ ณ สำนักงานเขตมีนบุรี

ตามความในกฎกระทรวงการติดต่อผู้มีสิทธิในที่ดินข้างเคียงให้มาลงชื่อรับรองแนวเขตในการรังวัดสอบเขตโฉนดที่ดินเฉพาะ  
ราย พ.ศ. ๒๕๖๕ และเมื่อได้ปิดหนังสือแจ้งแล้ว ขอให้โปรดนำส่งหลักฐานการปิดหนังสือแจ้งท้ายหนังสือฉบับนี้ให้  
เจ้าพนักงานที่ดินทราบด้วย

ขอแสดงความนับถือ

( นายเฉลิมชาติ จันทรสฐา )

นายช่างรังวัดชำนาญงาน ปฏิบัติราชการแทน

เจ้าพนักงานที่ดินกรุงเทพมหานคร สาขามีนบุรี

ฝ่ายรังวัด โทร. ๐๒๕๔๐๗๑๘๖

ช่างรังวัด นายอธิพงศ์ธร เล่าสกุล โทร. ๐๙-๙๔๑๔-๔๓๓๔

(ลำดับรับเรื่อง ๒๐๐๘ วันที่ ๑๒ มีนาคม ๒๕๖๗ ร.ว.๑๒ ๔๙๑/๒๕๖๗ )

### หลักฐานการปิดหนังสือแจ้ง (ท.ต. ๘๑)

เรียน เจ้าพนักงานที่ดินกรุงเทพมหานคร สาขามีนบุรี

ตามหนังสือ ที่ มท๐๕๑๐.๐๔/๒๑๗๔๘ ลงวันที่ ๖ พฤศจิกายน ๒๕๖๗

จัดส่งหนังสือ เรื่อง การแจ้งผู้มีสิทธิในที่ดินข้างเคียงให้มาลงชื่อรับรองแนวเขตที่ดินหรือค้ำคานการรังวัด (ท.ต. ๘๑)

กรณี บริษัท สุวรรณภูมิกรีน จำกัด

ขอรังวัด แยกแยกในนามเดิม

ตามหลักฐาน โฉนดที่ดิน เลขที่ ๔๕๕๕๕

หมู่ที่ อำเภอ มีนบุรี

ซึ่งข้าพเจ้าได้ปิดหนังสือ ณ สำนักงานเขตมีนบุรี

เสร็จแล้ว

เมื่อวันที่ ..... เดือน ..... พ.ศ. ....

จึงเรียนมาเพื่อทราบ

ลงชื่อ ..... ผู้ปิดหนังสือแจ้ง (ท.ต. ๘๑)

ลงชื่อ ..... พยาน

ลงชื่อ ..... พยาน

ฝ่ายรังวัด โทร. ๐๒๕๔๐๗๑๘๖

ช่างรังวัด นายอธิพงศ์ธร เล่าสกุล โทร. ๐๙-๙๔๑๔-๔๓๓๔

(ลำดับรับเรื่อง ๒๐๐๘ วันที่ ๑๒ มีนาคม ๒๕๖๗ ร.ว.๑๒ ๔๙๑/๒๕๖๗ )



ที่ มท๐๕๑๐.๐๔/๒๑๗๔๙

สำนักงานที่ดินกรุงเทพมหานคร สาขามีนบุรี  
อ.มีนบุรี จ.กรุงเทพมหานคร  
๑๐๕๑๐

วันที่ ๖ เดือน พฤศจิกายน พ.ศ. ๒๕๖๗

เรื่อง การแจ้งผู้มีสิทธิในที่ดินข้างเคียงให้มาลงชื่อรับรองแนวเขตที่ดินหรือคัดค้านการรังวัด

เรียน นายพิเนตร งามอัจฉริยะกุล

อ้างถึง หนังสือสำนักงานที่ดินกรุงเทพมหานคร สาขามีนบุรี ที่ มท๐๕๑๐.๐๔/๒๑๗๔๘ ลงวันที่ ๑๓ มิถุนายน ๒๕๖๗

ด้วย บริษัท สุวรรณภูมิกรีน จำกัด

ได้ขอ แบ่งแยกในนามเดิม

ที่ดินตาม โฉนดที่ดิน เลขที่ ๔๔๕๕๕

หมู่ที่ -

ตำบล/แขวง แสนแสบ

อำเภอ/เขต มีนบุรี

จังหวัด กรุงเทพมหานคร

พนักงานเจ้าหน้าที่ได้ออกไปทำการ รังวัด

เสร็จแล้ว

เมื่อวันที่ ๓ เดือน กรกฎาคม พ.ศ. ๒๕๖๗ ปรากฏว่าที่ดินแปลงนี้มีแนวเขตติดต่อกับที่ดินของท่าน แต่เนื่องจากท่านหรือผู้แทนของท่าน ไม่ได้ไประวางชี้และลงชื่อรับรองแนวเขตที่ดิน

ตาม โฉนดที่ดิน เลขที่ ๕๐๔๙๑.๗๑๐๒๒.๗๑๐๒๓ ซึ่งเป็นที่ดินของท่าน โดยสำนักงานที่ดินได้มีหนังสือ

เรื่อง การระวางชี้แนวเขตและลงชื่อรับรองเขตที่ดิน แจ้งให้ทราบทางไปรษณีย์ ลงทะเบียนตอบรับ

ฉบับเลขที่ RN๑๙๐๙๕๓๖๑๕TH ลงวันที่ ๑๔ มิถุนายน ๒๕๖๗ แต่ไม่อาจติดต่อท่านให้มาระวางชี้แนวเขตได้ ไม่ปรากฏหลักฐานจากไปรษณีย์ว่าได้รับหนังสือแจ้ง

ฉะนั้น จึงขอให้ท่านไปตรวจสอบแนวเขตที่ดินของท่านว่า ตามที่ผู้ขอพนักงานเจ้าหน้าที่ทำการ รังวัดปักหลักเขตที่ดิน ไว้แล้วนั้น จะเป็นการถูกต้องหรือเหลื่อมล้ำแนวเขตที่ดินของท่านหรือไม่  
เสร็จแล้วขอให้ท่านไปพบพนักงานเจ้าหน้าที่ เพื่อลงชื่อรับรองแนวเขตหรือคัดค้านภายในกำหนด ๓๐ วัน นับแต่วันที่ได้  
ส่งหนังสือนี้ หากท่านไม่ดำเนินการอย่างหนึ่งอย่างใด ภายในกำหนดดังกล่าว พนักงานเจ้าหน้าที่จะดำเนินการแก้ไขแผนที่  
หรือเนื้อที่ให้แก่ผู้ขอ โดยไม่ต้องมีการรับรองแนวเขต ตามมาตรา ๖๙ ทวิ แห่งประมวลกฎหมายที่ดิน ซึ่งแก้ไขเพิ่มเติมโดย  
พระราชบัญญัติแก้ไขเพิ่มเติมประมวลกฎหมายที่ดิน (ฉบับที่ ๔) พ.ศ. ๒๕๒๘

ขอแสดงความนับถือ

( นายอธิพงศ์ธร เล่าสกุล )

พนักงานเจ้าหน้าที่

"ระวัง!! มิจฉาชีพหลอกดูดเงิน กรมที่ดินไม่โทรหา 'ไม่ขอแอดไลน์ ไม่มีหน้าที่เก็บภาษีที่ดินและสิ่งปลูกสร้าง'"

ฝ่ายรังวัด โทร. ๐๒๕๔๐๗๑๘๖

นายช่างรังวัด นายอธิพงศ์ธร เล่าสกุล โทร. ๐๙-๙๔๑๔-๔๓๓๔

(ลำดับรับเรื่อง ๒๐๐๘ วันที่ ๑๒ มีนาคม ๒๕๖๗ ร.ว. ๑๒ ๔๙๑/๒๕๖๗)



ที่ มท๐๕๑๐.๐๔/๒๑๗๕๐

สำนักงานที่ดินกรุงเทพมหานคร สาขามีนบุรี  
อ.มีนบุรี จ.กรุงเทพมหานคร  
๑๐๕๑๐

วันที่ ๖ เดือน พฤศจิกายน พ.ศ. ๒๕๖๗

เรื่อง การแจ้งผู้มีสิทธิในที่ดินข้างเคียงให้มาลงชื่อรับรองแนวเขตที่ดินหรือคัดค้านการรังวัด

เรียน นางสาวอรุณญา งามอัจฉริยะกุล

อ้างถึง หนังสือสำนักงานที่ดินกรุงเทพมหานคร สาขามีนบุรี ที่ มท๐๕๑๐.๐๔/๑๒๔๑๙ ลงวันที่ ๑๓ มิถุนายน ๒๕๖๗

ด้วย บริษัท สุวรรณภูมิกรีน จำกัด

ได้ขอ แบ่งแยกในนามเดิม

ที่ดินตาม โฉนดที่ดิน เลขที่ ๔๔๕๕๕

หมู่ที่ -

ตำบล/แขวง แสนแสน

อำเภอ/เขต มีนบุรี

จังหวัด กรุงเทพมหานคร

พนักงานเจ้าหน้าที่ได้ออกไปทำการ รังวัด

เสร็จแล้ว

เมื่อวันที่ ๓ เดือน กรกฎาคม พ.ศ. ๒๕๖๗ ปรากฏว่าที่ดินแปลงนี้มีแนวเขตติดต่อกับที่ดินของท่าน

แต่เนื่องจากท่านหรือผู้แทนของท่าน ไม่ได้ไประวางชี้และลงชื่อรับรองแนวเขตที่ดิน

ตาม โฉนดที่ดิน เลขที่ ๗๑๐๒๔ ซึ่งเป็นที่ดินของท่าน โดยสำนักงานที่ดินได้มีหนังสือ

เรื่อง การระวางชี้แนวเขตและลงชื่อรับรองเขตที่ดิน แจ้งให้ทราบทางไปรษณีย์ ลงทะเบียนตอบรับ

ฉบับเลขที่ RN๑๙๐๙๕๓๖๒๙TH ลงวันที่ ๑๔ มิถุนายน ๒๕๖๗ แต่ไม่อาจติดต่อกับท่านให้มาระวางชี้แนวเขตได้

ไม่ปรากฏหลักฐานจากไปรษณีย์ว่าได้รับหนังสือแจ้ง

ฉะนั้น จึงขอให้ท่านไปตรวจสอบแนวเขตที่ดินของท่านว่า ตามที่ผู้ขอพนักงานเจ้าหน้าที่ทำการ

รังวัดปักหลักเขตที่ดิน ไว้แล้วนั้น จะเป็นการถูกต้องหรือเปลือมล้าแนวเขตที่ดินของท่านหรือไม่

เสร็จแล้วขอให้ท่านไปพบพนักงานเจ้าหน้าที่ เพื่อลงชื่อรับรองแนวเขตหรือคัดค้านภายในกำหนด ๓๐ วัน นับแต่วันที่ได

ส่งหนังสือนี้ หากท่านไม่ดำเนินการอย่างหนึ่งอย่างใด ภายในกำหนดดังกล่าว พนักงานเจ้าหน้าที่จะดำเนินการแก้ไขแผนที่

หรือเนื้อที่ให้แก่ผู้ขอ โดยไม่ต้องมีการรับรองแนวเขต ตามมาตรา ๖๙ ทวิ แห่งประมวลกฎหมายที่ดิน ซึ่งแก้ไขเพิ่มเติมโดย

พระราชบัญญัติแก้ไขเพิ่มเติมประมวลกฎหมายที่ดิน (ฉบับที่ ๔) พ.ศ. ๒๕๒๘

ขอแสดงความนับถือ

( นายอภิศร์ เล่าสกุล )

พนักงานเจ้าหน้าที่

"ระวัง!! มิฉะฉานพหลอกคูดเงิน กรมที่ดินไม่โทรหา ไม่ขอแอตไลน์ ไม่มีหน้าที่เก็บภาษีที่ดินและสิ่งปลูกสร้าง"

ฝ่ายรังวัด โทร. ๐๒๕๔๐๗๑๘๖

นายช่างรังวัด นายอภิศร์ เล่าสกุล โทร. ๐๙-๔๔๑๔-๔๓๓๔

(ลำดับรับเรื่อง ๒๐๐๘ วันที่ ๑๒ มีนาคม ๒๕๖๗ ร.ว. ๑๒ ๔๙๑/๒๕๖๗)



ที่ มท๐๕๑๐.๐๔/๒๑๗๕๑

สำนักงานที่ดินกรุงเทพมหานคร สาขามีนบุรี  
อ.มีนบุรี จ.กรุงเทพมหานคร  
๑๐๕๑๐

วันที่ ๖ เดือน พฤศจิกายน พ.ศ. ๒๕๖๗

เรื่อง การแจ้งผู้มีสิทธิในที่ดินข้างเคียงให้มาลงชื่อรับรองแนวเขตที่ดินหรือคัดค้านการรังวัด

เรียน นายหาญ ทองหุ่

อ้างถึง หนังสือสำนักงานที่ดินกรุงเทพมหานคร สาขามีนบุรี ที่ มท๐๕๑๐.๐๔/๑๒๔๒๒ ลงวันที่ ๑๓ มิถุนายน ๒๕๖๗

ด้วย บริษัท สุวรรณภูมิกรีน จำกัด

ได้ขอ แบ่งแยกในนามเดิม

ที่ดินตาม โฉนดที่ดิน เลขที่ ๔๔๕๕๕

หมู่ที่ -

ตำบล/แขวง แสนแสน

อำเภอ/เขต มีนบุรี

จังหวัด กรุงเทพมหานคร

พนักงานเจ้าหน้าที่ได้ออกไปทำการ รังวัด

เสร็จแล้ว

เมื่อวันที่ ๓ เดือน กรกฎาคม พ.ศ. ๒๕๖๗ ปรากฏว่าที่ดินแปลงนี้มีแนวเขตติดต่อกับที่ดินของท่าน แต่เนื่องจากท่านหรือผู้แทนของท่าน ไม่ได้ไประวังชี้และลงชื่อรับรองแนวเขตที่ดิน

ตาม โฉนดที่ดิน เลขที่ ๗๑๐๒๑ ซึ่งเป็นที่ดินของท่าน โดยสำนักงานที่ดินได้มีหนังสือ

เรื่อง การระวังชี้แนวเขตและลงชื่อรับรองเขตที่ดิน แจ้งให้ทราบทางไปรษณีย์ ลงทะเบียนตอบรับ

ฉบับเลขที่ RN๑๙๐๙๕๓๖๔๖TH ลงวันที่ ๑๔ มิถุนายน ๒๕๖๗ แต่ไม่อาจติดต่อท่านให้มาระวังชี้แนวเขตได้ ไม่ปรากฏหลักฐานจากไปรษณีย์ว่าได้รับหนังสือแจ้ง

ฉะนั้น จึงขอให้ท่านไปตรวจสอบแนวเขตที่ดินของท่านว่า ตามที่ผู้ขอ นำพนักงานเจ้าหน้าที่ทำการ รังวัดปักหลักเขตที่ดิน ไว้แล้วนั้น จะเป็นการถูกต้องหรือเหลื่อมล้ำแนวเขตที่ดินของท่านหรือไม่ เสร็จแล้วขอให้ท่านไปพบพนักงานเจ้าหน้าที่ เพื่อลงชื่อรับรองแนวเขตหรือคัดค้านภายในกำหนด ๓๐ วัน นับแต่วันที่ได้ส่งหนังสือนี้ หากท่านไม่ดำเนินการอย่างหนึ่งอย่างใด ภายในกำหนดดังกล่าว พนักงานเจ้าหน้าที่จะดำเนินการแก้ไขแผนที่ หรือเนื้อที่ให้แก่ผู้ขอ โดยไม่ต้องมีการรับรองแนวเขต ตามมาตรา ๖๙ ทวิ แห่งประมวลกฎหมายที่ดิน ซึ่งแก้ไขเพิ่มเติมโดยพระราชบัญญัติแก้ไขเพิ่มเติมประมวลกฎหมายที่ดิน (ฉบับที่ ๔) พ.ศ. ๒๕๒๘

ขอแสดงความนับถือ

( นายอติพงษ์ธร เล่าสกุล )

พนักงานเจ้าหน้าที่

"ระวัง!! มิฉฉาชีพหลอกคุดเงิน กรมที่ดินไม่โทรหา ไม่ขอแอดไลน์ ไม่มีหน้าที่เก็บภาษีที่ดินและสิ่งปลูกสร้าง"

ฝ่ายรังวัด โทร. ๐๒๕๔๐๗๑๘๖

นายช่างรังวัด นายอติพงษ์ธร เล่าสกุล โทร. ๐๙-๙๔๑๔-๔๓๓๔

(ลำดับรับเรื่อง ๒๐๐๘ วันที่ ๑๒ มีนาคม ๒๕๖๗ ร.ว. ๑๒ ๔๙๑/๒๕๖๗)



ที่ มท๐๕๑๐.๐๔/๒๑๗๕๒

สำนักงานที่ดินกรุงเทพมหานคร สาขามีนบุรี  
อ.มีนบุรี จ.กรุงเทพมหานคร  
๑๐๕๑๐

วันที่ ๖ เดือน พฤศจิกายน พ.ศ. ๒๕๖๗

เรื่อง การแจ้งผู้มีสิทธิในที่ดินข้างเคียงให้มาลงชื่อรับรองแนวเขตที่ดินหรือคัดค้านการรังวัด

เรียน นางสาวลลิตาภรณ์ แซ่จู้ และผู้ถือกรรมสิทธิ์รวม

อ้างถึง หนังสือสำนักงานที่ดินกรุงเทพมหานคร สาขามีนบุรี ที่ มท๐๕๑๐.๐๔/๒๑๗๕๒ ลงวันที่ ๑๓ มิถุนายน ๒๕๖๗

ด้วย บริษัท สุวรรณภูมิกรีน จำกัด

ได้ขอ แบ่งแยกในนามเดิม

ที่ดินตาม โฉนดที่ดิน เลขที่ ๔๔๕๕๕๕

หมู่ที่ -

ตำบล/แขวง แสนแสบ

อำเภอ/เขต มีนบุรี

จังหวัด กรุงเทพมหานคร

พนักงานเจ้าหน้าที่ได้ออกไปทำการ รังวัด

เสร็จแล้ว

เมื่อวันที่ ๓ เดือน กรกฎาคม พ.ศ. ๒๕๖๗ ปรากฏว่าที่ดินแปลงนี้มีแนวเขตติดต่อกับที่ดินของท่าน

แต่เนื่องจากท่านหรือผู้แทนของท่าน ไม่ได้ไประวางชี้และลงชื่อรับรองแนวเขตที่ดิน

ตาม โฉนดที่ดิน เลขที่ ๗๑๐๑๘ ซึ่งเป็นที่ดินของท่าน โดยสำนักงานที่ดินได้มีหนังสือ

เรื่อง การระวางชี้แนวเขตและลงชื่อรับรองเขตที่ดิน แจ้งให้ทราบทางไปรษณีย์ ลงทะเบียนตอบรับ

ฉบับเลขที่ RN๑๙๐๙๕๓๖๕๐TH ลงวันที่ ๑๔ มิถุนายน ๒๕๖๗ แต่ไม่อาจติดต่อท่านให้มาระวางชี้แนวเขตได้

ไม่ปรากฏหลักฐานจากไปรษณีย์ว่าได้รับหนังสือแจ้ง

ฉะนั้น จึงขอให้ท่านไปตรวจสอบแนวเขตที่ดินของท่านว่า ตามที่ผู้ขอ นำพนักงานเจ้าหน้าที่ทำการ

รังวัดปักหลักเขตที่ดินไว้แล้วนั้น จะเป็นการถูกต้องหรือเหลื่อมล้ำแนวเขตที่ดินของท่านหรือไม่

เสร็จแล้วขอให้ท่านไปพบพนักงานเจ้าหน้าที่ เพื่อลงชื่อรับรองแนวเขตหรือคัดค้านภายในกำหนด ๓๐ วัน นับแต่วันที่ได้

ส่งหนังสือนี้ หากท่านไม่ดำเนินการอย่างหนึ่งอย่างใด ภายในกำหนดดังกล่าว พนักงานเจ้าหน้าที่จะดำเนินการแก้ไขแผนที่

หรือเนื้อที่ให้แก่ผู้ขอ โดยไม่ต้องมีการรับรองแนวเขต ตามมาตรา ๖๙ ทวิ แห่งประมวลกฎหมายที่ดิน ซึ่งแก้ไขเพิ่มเติมโดย

พระราชบัญญัติแก้ไขเพิ่มเติมประมวลกฎหมายที่ดิน (ฉบับที่ ๔) พ.ศ. ๒๕๒๘

ขอแสดงความนับถือ

( นายอิทธิพงษ์ เล่าสกุล )

พนักงานเจ้าหน้าที่

"ระวัง!! มิฉฉาชีพหลอกคูดเงิน กรมที่ดินไม่โทรหา ไม่ขอแอตไลน์ ไม่มีหน้าที่เก็บภาษีที่ดินและสิ่งปลูกสร้าง"

ฝ่ายรังวัด โทร. ๐๒๕๔๐๗๑๘๖

นายช่างรังวัด นายอิทธิพงษ์ เล่าสกุล โทร. ๐๙-๙๔๑๔-๔๓๓๔

(ลำดับรับเรื่อง ๒๐๐๘ วันที่ ๑๒ มีนาคม ๒๕๖๗ ร.ว. ๑๒ ๔๙๑/๒๕๖๗)



ที่ มท๐๕๑๐.๐๔/๒๑๗๕๓

สำนักงานที่ดินกรุงเทพมหานคร สาขามีนบุรี  
อ.มีนบุรี จ.กรุงเทพมหานคร  
๑๐๕๑๐

วันที่ ๖ เดือน พฤศจิกายน พ.ศ. ๒๕๖๗

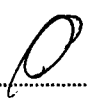
เรื่อง การแจ้งผู้มีสิทธิในที่ดินข้างเคียงให้มาลงชื่อรับรองแนวเขตที่ดินหรือคัดค้านการรังวัด  
เรียน นายสมนึก คุณากรพิสุทธ์ และผู้ถือกรรมสิทธิ์รวม  
อ้างถึง หนังสือสำนักงานที่ดินกรุงเทพมหานคร สาขามีนบุรี ที่ มท๐๕๑๐.๐๔/๑๒๔๒๔ ลงวันที่ ๑๓ มิถุนายน ๒๕๖๗

ด้วย บริษัท สุวรรณภูมิกรีน จำกัด

ได้ขอ แบ่งแยกในนามเดิม  
ที่ดินตาม โฉนดที่ดิน เลขที่ ๔๔๕๕๕ หมู่ที่ -  
ตำบล/แขวง แสนแสบ อำเภอ/เขต มีนบุรี จังหวัด กรุงเทพมหานคร  
พนักงานเจ้าหน้าที่ได้ออกไปทำการ รังวัด เสร็จแล้ว  
เมื่อวันที่ ๓ เดือน กรกฎาคม พ.ศ. ๒๕๖๗ ปรากฏว่าที่ดินแปลงนี้มีแนวเขตติดต่อกับที่ดินของท่าน  
แต่เนื่องจากท่านหรือผู้แทนของท่าน ไม่ได้ไประวังชี้และลงชื่อรับรองแนวเขตที่ดิน  
ตาม โฉนดที่ดิน เลขที่ ๗๑๐๑๙ ซึ่งเป็นที่ดินของท่าน โดยสำนักงานที่ดินได้มีหนังสือ  
เรื่อง การระวังชี้แนวเขตและลงชื่อรับรองเขตที่ดิน แจ้งให้ทราบทางไปรษณีย์ ลงทะเบียนตอบรับ  
ฉบับเลขที่ RN๑๙๐๙๕๓๖๖๓TH ลงวันที่ ๑๔ มิถุนายน ๒๕๖๗ แต่ไม่อาจติดต่อท่านให้มาระวังชี้แนวเขตได้  
ไม่ปรากฏหลักฐานจากไปรษณีย์ว่าได้รับหนังสือแจ้ง

ฉะนั้น จึงขอให้ท่านไปตรวจสอบแนวเขตที่ดินของท่านว่า ตามที่ผู้ขอพนักงานเจ้าหน้าที่ทำการ  
รังวัดปักหลักเขตที่ดิน ไว้แล้วนั้น จะเป็นการถูกต้องหรือเหลื่อมล้ำแนวเขตที่ดินของท่านหรือไม่  
เสร็จแล้วขอให้ท่านไปพบพนักงานเจ้าหน้าที่ เพื่อลงชื่อรับรองแนวเขตหรือคัดค้านภายในกำหนด ๓๐ วัน นับแต่วันที่  
ส่งหนังสือนี้ หากท่านไม่ดำเนินการอย่างหนึ่งอย่างใด ภายในกำหนดดังกล่าว พนักงานเจ้าหน้าที่จะดำเนินการแก้ไขแผนที่  
หรือเนื้อที่ให้แก่ผู้ขอ โดยไม่ต้องมีการรับรองแนวเขต ตามมาตรา ๖๙ ทวิ แห่งประมวลกฎหมายที่ดิน ซึ่งแก้ไขเพิ่มเติมโดย  
พระราชบัญญัติแก้ไขเพิ่มเติมประมวลกฎหมายที่ดิน (ฉบับที่ ๔) พ.ศ. ๒๕๒๘

ขอแสดงความนับถือ

  
( นายอิพิงค์ธร เล่าสกุล )  
พนักงานเจ้าหน้าที่

"ระวัง!! มิจฉาชีพหลอกดูดเงิน กรมที่ดินไม่โทรหา ไม่ขอแอดไลน์ ไม่มีหน้าที่เก็บภาษีที่ดินและสิ่งปลูกสร้าง"

ฝ่ายรังวัด โทร. ๐๒๕๔๐๗๑๘๖  
นายช่างรังวัด นายอิพิงค์ธร เล่าสกุล โทร. ๐๙-๙๔๑๔-๔๓๓๔  
(ลำดับรับเรื่อง ๒๐๐๘ วันที่ ๑๒ มีนาคม ๒๕๖๗ ร.ว. ๑๒ ๔๙๑/๒๕๖๗)



ที่ มท๐๕๑๐.๐๔/๒๒๗๕๔

สำนักงานที่ดินกรุงเทพมหานคร สาขามีนบุรี  
อ.มีนบุรี จ.กรุงเทพมหานคร  
๑๐๕๑๐

วันที่ ๖ เดือน พฤศจิกายน พ.ศ. ๒๕๖๗

เรื่อง การแจ้งผู้มีสิทธิในที่ดินข้างเคียงให้มาลงชื่อรับรองแนวเขตที่ดินหรือคัดค้านการรังวัด

เรียน นายสาริศ คุณากรพิสุทธิ์

อ้างถึง หนังสือสำนักงานที่ดินกรุงเทพมหานคร สาขามีนบุรี ที่ มท๐๕๑๐.๐๔/๒๒๗๕๔ ลงวันที่ ๑๓ มิถุนายน ๒๕๖๗

ด้วย บริษัท สุวรรณภูมิกรีน จำกัด

ได้ขอ แบ่งแยกในนามเดิม

ที่ดินตาม โฉนดที่ดิน เลขที่ ๔๔๕๕๕

หมู่ที่ -

ตำบล/แขวง แสนแสบ

อำเภอ/เขต มีนบุรี

จังหวัด กรุงเทพมหานคร

พนักงานเจ้าหน้าที่ได้ออกไปทำการ รังวัด

เสร็จแล้ว

เมื่อวันที่ ๓ เดือน กรกฎาคม พ.ศ. ๒๕๖๗ ปรากฏว่าที่ดินแปลงนี้มีแนวเขตติดต่อกับที่ดินของท่าน แต่เนื่องจากท่านหรือผู้แทนของท่าน ไม่ได้ไประวางชี้และลงชื่อรับรองแนวเขตที่ดิน

ตาม โฉนดที่ดิน เลขที่ ๗๑๐๒๐ ซึ่งเป็นที่ดินของท่าน โดยสำนักงานที่ดินได้มีหนังสือ

เรื่อง การระวางชี้แนวเขตและลงชื่อรับรองเขตที่ดิน แจ้งให้ทราบทางไปรษณีย์ ลงทะเบียนตอบรับ

ฉบับเลขที่ RN๑๙๐๙๕๓๖๗๗TH ลงวันที่ ๑๔ มิถุนายน ๒๕๖๗ แต่ไม่อาจติดต่อท่านให้มาระวางชี้แนวเขตได้ ไม่ปรากฏหลักฐานจากไปรษณีย์ว่าได้รับหนังสือแจ้ง

ฉะนั้น จึงขอให้ท่านไปตรวจสอบแนวเขตที่ดินของท่านว่า ตามที่ผู้ขอ นำพนักงานเจ้าหน้าที่ทำการ รังวัดปักหลักเขตที่ดิน ไว้แล้วนั้น จะเป็นการถูกต้องหรือเหลื่อมล้ำแนวเขตที่ดินของท่านหรือไม่  
เสร็จแล้วขอให้ท่านไปพบพนักงานเจ้าหน้าที่ เพื่อลงชื่อรับรองแนวเขตหรือคัดค้านภายในกำหนด ๓๐ วัน นับแต่วันที่ได้  
ส่งหนังสือนี้ หากท่านไม่ดำเนินการอย่างหนึ่งอย่างใด ภายในกำหนดดังกล่าว พนักงานเจ้าหน้าที่จะดำเนินการแก้ไขแผนที่  
หรือเนื้อที่ให้แก่ผู้ขอ โดยไม่ต้องมีการรับรองแนวเขต ตามมาตรา ๖๙ ทวิ แห่งประมวลกฎหมายที่ดิน ซึ่งแก้ไขเพิ่มเติมโดย  
พระราชบัญญัติแก้ไขเพิ่มเติมประมวลกฎหมายที่ดิน (ฉบับที่ ๔) พ.ศ. ๒๕๒๘

ขอแสดงความนับถือ

( นายอิทธิพงษ์ เล่าสกุล )

พนักงานเจ้าหน้าที่

"ระวัง!! มิฉฉาชีพหลอกคุดเงิน กรมที่ดินไมโทรหา ไม่ขอแอตไลน์ ไม่มีหน้าที่เก็บภาษีที่ดินและสิ่งปลูกสร้าง"

ฝ่ายรังวัด โทร. ๐๒๕๔๐๗๑๘๖

นายช่างรังวัด นายอิทธิพงษ์ เล่าสกุล โทร. ๐๙-๙๔๑๔-๔๓๓๔

(ลำดับรับเรื่อง ๒๐๐๘ วันที่ ๑๒ มีนาคม ๒๕๖๗ ร.ว. ๑๒ ๔๙๑/๒๕๖๗)



ที่ มท๐๕๑๐.๐๔/๒๑๗๕๕

สำนักงานที่ดินกรุงเทพมหานคร สาขามีนบุรี  
อ.มีนบุรี จ.กรุงเทพมหานคร  
๑๐๕๑๐

วันที่ ๖ เดือน พฤศจิกายน พ.ศ. ๒๕๖๗

เรื่อง การแจ้งผู้มีสิทธิในที่ดินข้างเคียงให้มาลงชื่อรับรองแนวเขตที่ดินหรือคัดค้านการรังวัด

เรียน นางสาวชญญาช พยัคเพศ

อ้างถึง หนังสือสำนักงานที่ดินกรุงเทพมหานคร สาขามีนบุรี ที่ มท๐๕๑๐.๐๔/๒๑๗๕๕ ลงวันที่ ๑๓ มิถุนายน ๒๕๖๗

ด้วย บริษัท สุวรรณภูมิกรีน จำกัด

ได้ขอ แบ่งแยกในนามเดิม

ที่ดินตาม โฉนดที่ดิน เลขที่ ๔๔๕๕๕

หมู่ที่ -

ตำบล/แขวง แสนแสบ

อำเภอ/เขต มีนบุรี

จังหวัด กรุงเทพมหานคร

พนักงานเจ้าหน้าที่ได้ออกไปทำการ รังวัด

เสร็จแล้ว

เมื่อวันที่ ๓ เดือน กรกฎาคม พ.ศ. ๒๕๖๗ ปรากฏว่าที่ดินแปลงนี้มีแนวเขตติดต่อกับที่ดินของท่าน

แต่เนื่องจากท่านหรือผู้แทนของท่าน ไม่ได้ไประวางชี้และลงชื่อรับรองแนวเขตที่ดิน

ตาม โฉนดที่ดิน เลขที่ ๗๐๓๕๓ ซึ่งเป็นที่ดินของท่าน โดยสำนักงานที่ดินได้มีหนังสือ

เรื่อง การระวางชี้แนวเขตและลงชื่อรับรองเขตที่ดิน แจ้งให้ทราบทางไปรษณีย์ ลงทะเบียนตอบรับ

ฉบับเลขที่ RN๑๙๐๙๕๓๖๘๕TH ลงวันที่ ๑๔ มิถุนายน ๒๕๖๗ แต่ไม่อาจติดต่อท่านให้มาระวางชี้แนวเขตได้

ไม่ปรากฏหลักฐานจากไปรษณีย์ว่าได้รับหนังสือแจ้ง

ฉะนั้น จึงขอให้ท่านไปตรวจสอบแนวเขตที่ดินของท่านว่า ตามที่ผู้ขอพนักงานเจ้าหน้าที่ทำการ

รังวัดปักหลักเขตที่ดินไว้แล้วนั้น จะเป็นการถูกต้องหรือเหลื่อมล้ำแนวเขตที่ดินของท่านหรือไม่

เสร็จแล้วขอให้ท่านไปพบพนักงานเจ้าหน้าที่ เพื่อลงชื่อรับรองแนวเขตหรือคัดค้านภายในกำหนด ๓๐ วัน นับแต่วันที่ได้

ส่งหนังสือนี้ หากท่านไม่ดำเนินการอย่างหนึ่งอย่างใด ภายในกำหนดดังกล่าว พนักงานเจ้าหน้าที่จะดำเนินการแก้ไขแผนที่

หรือเนื้อที่ให้แก่ผู้ขอ โดยไม่ต้องมีการรับรองแนวเขต ตามมาตรา ๖๙ ทวิ แห่งประมวลกฎหมายที่ดิน ซึ่งแก้ไขเพิ่มเติมโดย

พระราชบัญญัติแก้ไขเพิ่มเติมประมวลกฎหมายที่ดิน (ฉบับที่ ๔) พ.ศ. ๒๕๒๘

ขอแสดงความนับถือ

( นายอิพิงศร เล่าสกุล )

พนักงานเจ้าหน้าที่

"ระวัง!! มิฉฉาชีพหลอกคุดเงิน กรมที่ดินไม่โทรหา ไม่ขอแอตไลน์ ไม่มีหน้าที่เก็บภาษีที่ดินและสิ่งปลูกสร้าง"

ฝ่ายรังวัด โทร. ๐๒๕๔๐๗๑๘๖

นายช่างรังวัด นายอิพิงศร เล่าสกุล โทร. ๐๙-๙๔๑๔-๔๓๓๔

(ลำดับรับเรื่อง ๒๐๐๘ วันที่ ๑๒ มีนาคม ๒๕๖๗ ร.ว. ๑๒ ๔๙๑/๒๕๖๗)





ที่ มท๐๕๑๐.๐๔/๒๑๗๕๖

สำนักงานที่ดินกรุงเทพมหานคร สาขามีนบุรี  
อ.มีนบุรี จ.กรุงเทพมหานคร  
๑๐๕๑๐

วันที่ ๖ เดือน พฤศจิกายน พ.ศ. ๒๕๖๗

เรื่อง การแจ้งผู้มีสิทธิในที่ดินข้างเคียงให้มาลงชื่อรับรองแนวเขตที่ดินหรือคัดค้านการรังวัด

เรียน นายสันต์ ไชยอรรด

อ้างถึง หนังสือสำนักงานที่ดินกรุงเทพมหานคร สาขามีนบุรี ที่ มท๐๕๑๐.๐๔/๒๑๗๕๖ ลงวันที่ ๑๓ มิถุนายน ๒๕๖๗

ด้วย บริษัท สุวรรณภูมิกรีน จำกัด

ได้ขอ แบ่งแยกในนามเดิม

ที่ดินตาม โฉนดที่ดิน เลขที่ ๔๔๕๕๕

หมู่ที่ -

ตำบล/แขวง แสนแสน

อำเภอ/เขต มีนบุรี

จังหวัด กรุงเทพมหานคร

พนักงานเจ้าหน้าที่ได้ออกไปทำการ รังวัด

เสร็จแล้ว

เมื่อวันที่ ๓ เดือน กรกฎาคม พ.ศ. ๒๕๖๗ ปรากฏว่าที่ดินแปลงนี้มีแนวเขตติดต่อกับที่ดินของท่าน

แต่เนื่องจากท่านหรือผู้แทนของท่าน ไม่ได้ไปประวั่งชี้และลงชื่อรับรองแนวเขตที่ดิน

ตาม โฉนดที่ดิน เลขที่ ๗๐๓๕๔ ซึ่งเป็นที่ดินของท่าน โดยสำนักงานที่ดินได้มีหนังสือ

เรื่อง การระวั่งชี้แนวเขตและลงชื่อรับรองเขตที่ดิน แจ้งให้ทราบทางไปรษณีย์ ลงทะเบียนตอบรับ

ฉบับเลขที่ RN๑๙๐๙๕๓๖๙๔TH ลงวันที่ ๑๔ มิถุนายน ๒๕๖๗ แต่ไม่อาจติดต่อกับท่านให้มาระวั่งชี้แนวเขตได้

ไม่ปรากฏหลักฐานจากไปรษณีย์ว่าได้รับหนังสือแจ้ง

ฉะนั้น จึงขอให้ท่านไปตรวจสอบแนวเขตที่ดินของท่านว่า ตามที่ผู้ขอ นำพนักงานเจ้าหน้าที่ทำการ

รังวัดปักหลักเขตที่ดินไว้แล้วนั้น จะเป็นการถูกต้องหรือเหลื่อมล้ำแนวเขตที่ดินของท่านหรือไม่

เสร็จแล้วขอให้ท่านไปพบพนักงานเจ้าหน้าที่ เพื่อลงชื่อรับรองแนวเขตหรือคัดค้านภายในกำหนด ๓๐ วัน นับแต่วันที่ได

ส่งหนังสือนี้ หากท่านไม่ดำเนินการอย่างหนึ่งอย่างใด ภายในกำหนดดังกล่าว พนักงานเจ้าหน้าที่จะดำเนินการแก้ไขแผนที่

หรือเนื้อที่ให้แก่ผู้ขอ โดยไม่ต้องมีการรับรองแนวเขต ตามมาตรา ๖๙ ทวิ แห่งประมวลกฎหมายที่ดิน ซึ่งแก้ไขเพิ่มเติมโดย

พระราชบัญญัติแก้ไขเพิ่มเติมประมวลกฎหมายที่ดิน (ฉบับที่ ๔) พ.ศ. ๒๕๒๘

ขอแสดงความนับถือ

( นายอภิศร เลาสกุล )

พนักงานเจ้าหน้าที่

"ระวั่ง!! มิจฉาชีพหลอกคูดเงิน กรมที่ดินไมโทรหา ไมขอแอตไลน์ ไมมีหน้าที่เก็บภาษีที่ดินและสิ่งปลูกสร้าง"

ฝ่ายรังวัด โทร. ๐๒๕๔๐๗๑๘๖

นายช่างรังวัด นายอภิศร เลาสกุล โทร. ๐๙-๕๔๑๔-๔๓๓๔

(ลำดับรับเรื่อง ๒๐๐๘ วันที่ ๑๒ มีนาคม ๒๕๖๗ ร.ว. ๑๒ ๔๙๑/๒๕๖๗)



ที่ มท๐๕๑๐.๐๔/๒๑๗๕๗

สำนักงานที่ดินกรุงเทพมหานคร สาขามีนบุรี  
อ.มีนบุรี จ.กรุงเทพมหานคร  
๑๐๕๑๐

วันที่ ๖ เดือน พฤศจิกายน พ.ศ. ๒๕๖๗

เรื่อง การแจ้งผู้มีสิทธิในที่ดินข้างเคียงให้มาลงชื่อรับรองแนวเขตที่ดินหรือคัดค้านการรังวัด

เรียน นางสาวเจนจิรา บุตรสรนน้อย

อ้างถึง หนังสือสำนักงานที่ดินกรุงเทพมหานคร สาขามีนบุรี ที่ มท๐๕๑๐.๐๔/๑๒๔๒๘ ลงวันที่ ๑๓ มิถุนายน ๒๕๖๗

ด้วย บริษัท สุวรรณภูมิกรีน จำกัด

ได้ขอ แบ่งแยกในนามเดิม

ที่ดินตาม โฉนดที่ดิน เลขที่ ๔๔๕๕๕

หมู่ที่ -

ตำบล/แขวง แสนแสบ

อำเภอ/เขต มีนบุรี

จังหวัด กรุงเทพมหานคร

พนักงานเจ้าหน้าที่ได้ออกไปทำการ รังวัด

เสร็จแล้ว

เมื่อวันที่ ๓ เดือน กรกฎาคม พ.ศ. ๒๕๖๗ ปรากฏว่าที่ดินแปลงนี้มีแนวเขตติดต่อกับที่ดินของท่าน แต่เนื่องจากท่านหรือผู้แทนของท่าน ไม่ได้ไประวางชี้และลงชื่อรับรองแนวเขตที่ดิน

ตาม โฉนดที่ดิน เลขที่ ๗๐๓๕๕ ซึ่งเป็นที่ดินของท่าน โดยสำนักงานที่ดินได้มีหนังสือ

เรื่อง การระวางชี้แนวเขตและลงชื่อรับรองเขตที่ดิน แจ้งให้ทราบทางไปรษณีย์ ลงทะเบียนตอบรับ

ฉบับเลขที่ RN๑๙๐๙๕๓๗๐๓TH ลงวันที่ ๑๔ มิถุนายน ๒๕๖๗ แต่ไม่อาจติดต่อท่านให้มาระวางชี้แนวเขตได้ ไม่ปรากฏหลักฐานจากไปรษณีย์ว่าได้รับหนังสือแจ้ง

ฉะนั้น จึงขอให้ท่านไปตรวจสอบแนวเขตที่ดินของท่านว่า ตามที่ผู้ขอ นำพนักงานเจ้าหน้าที่ทำการ รังวัดปักหลักเขตที่ดิน ไว้แล้วนั้น จะเป็นการถูกต้องหรือเหลื่อมล้ำแนวเขตที่ดินของท่านหรือไม่  
เสร็จแล้วขอให้ท่านไปพบพนักงานเจ้าหน้าที่ เพื่อลงชื่อรับรองแนวเขตหรือคัดค้านภายในกำหนด ๓๐ วัน นับแต่วันที่ได้  
ส่งหนังสือนี้ หากท่านไม่ดำเนินการอย่างหนึ่งอย่างใด ภายในกำหนดดังกล่าว พนักงานเจ้าหน้าที่จะดำเนินการแก้ไขแผนที่  
หรือเนื้อที่ให้แก่ผู้ขอ โดยไม่ต้องมีการรับรองแนวเขต ตามมาตรา ๖๙ ทวิ แห่งประมวลกฎหมายที่ดิน ซึ่งแก้ไขเพิ่มเติมโดย  
พระราชบัญญัติแก้ไขเพิ่มเติมประมวลกฎหมายที่ดิน (ฉบับที่ ๔) พ.ศ. ๒๕๒๘

ขอแสดงความนับถือ

( นายอธิพงษ์ธร เล่าสกุล )

พนักงานเจ้าหน้าที่

"ระวัง!! มีฉาซีพหลอกคุดเงิน กรมที่ดินไม่โทรหา ไม่ขอแอตไลน์ ไม่มีหน้าที่เก็บภาษีที่ดินและสิ่งปลูกสร้าง"

ฝ่ายรังวัด โทร. ๐๒๕๔๐๗๑๘๖

นายช่างรังวัด นายอธิพงษ์ธร เล่าสกุล โทร. ๐๙-๙๔๑๔-๔๓๓๔

(ลำดับรับเรื่อง ๒๐๐๘ วันที่ ๑๒ มีนาคม ๒๕๖๗ ร.ว. ๑๒ ๔๙๑/๒๕๖๗)



ที่ มท๐๕๑๐.๐๔/๒๑๗๕๘

สำนักงานที่ดินกรุงเทพมหานคร สาขามีนบุรี  
อ.มีนบุรี จ.กรุงเทพมหานคร  
๑๐๕๑๐

วันที่ ๖ เดือน พฤศจิกายน พ.ศ. ๒๕๖๗

เรื่อง การแจ้งผู้มีสิทธิในที่ดินข้างเคียงให้มาลงชื่อรับรองแนวเขตที่ดินหรือคัดค้านการรังวัด  
เรียน นายสวัสดิ์ ไกรคุ้ม

อ้างอิง หนังสือสำนักงานที่ดินกรุงเทพมหานคร สาขามีนบุรี ที่ มท๐๕๑๐.๐๔/๑๒๔๒๙ ลงวันที่ ๑๓ มิถุนายน ๒๕๖๗

ด้วย บริษัท สุวรรณภูมิกรีน จำกัด

ได้ขอ แบ่งแยกในนามเดิม

ที่ดินตาม โฉนดที่ดิน เลขที่ ๔๔๕๕๕ หมู่ที่ -

ตำบล/แขวง แสนแสน อำเภอ/เขต มีนบุรี จังหวัด กรุงเทพมหานคร

พนักงานเจ้าหน้าที่ได้ออกไปทำการ รังวัด เสร็จแล้ว

เมื่อวันที่ ๓ เดือน กรกฎาคม พ.ศ. ๒๕๖๗ ปรากฏว่าที่ดินแปลงนี้มีแนวเขตติดต่อกับที่ดินของท่าน  
แต่เนื่องจากท่านหรือผู้แทนของท่าน ไม่ได้ไประวังชี้และลงชื่อรับรองแนวเขตที่ดิน

ตาม โฉนดที่ดิน เลขที่ ๗๐๓๕๖ ซึ่งเป็นที่ดินของท่าน โดยสำนักงานที่ดินได้มีหนังสือ

เรื่อง การระวังชี้แนวเขตและลงชื่อรับรองเขตที่ดิน แจ้งให้ทราบทางไปรษณีย์ ลงทะเบียนตอบรับ

ฉบับเลขที่ RN๑๙๐๙๕๓๗๑๗TH ลงวันที่ ๑๔ มิถุนายน ๒๕๖๗ แต่ไม่อาจติดต่อท่านให้มาระวังชี้แนวเขตได้  
ไม่ปรากฏหลักฐานจากไปรษณีย์ว่าได้รับหนังสือแจ้ง

ฉะนั้น จึงขอให้ท่านไปตรวจสอบแนวเขตที่ดินของท่านว่า ตามที่ผู้ขอพนักงานเจ้าหน้าที่ทำการ  
รังวัดปักหลักเขตที่ดิน ไว้แล้วนั้น จะเป็นการถูกต้องหรือเหลื่อมล้ำแนวเขตที่ดินของท่านหรือไม่  
เสร็จแล้วขอให้ท่านไปพบพนักงานเจ้าหน้าที่ เพื่อลงชื่อรับรองแนวเขตหรือคัดค้านภายในกำหนด ๓๐ วัน นับแต่วันที่ได้  
ส่งหนังสือนี้ หากท่านไม่ดำเนินการอย่างหนึ่งอย่างใด ภายในกำหนดดังกล่าว พนักงานเจ้าหน้าที่จะดำเนินการแก้ไขแผนที่  
หรือเนื้อที่ให้แก่ผู้ขอ โดยไม่ต้องมีการรับรองแนวเขต ตามมาตรา ๖๙ ทวิ แห่งประมวลกฎหมายที่ดิน ซึ่งแก้ไขเพิ่มเติมโดย  
พระราชบัญญัติแก้ไขเพิ่มเติมประมวลกฎหมายที่ดิน (ฉบับที่ ๔) พ.ศ. ๒๕๒๘

ขอแสดงความนับถือ

( นายอิพงษ์ธร เล่าสกุล )

พนักงานเจ้าหน้าที่

"ระวัง!! มิฉฉาซีพหลอกตุตเงิน กรมที่ดินไม่โทรหา ไม่ขอแอตไลน์ ไม่มีหน้าที่เก็บภาษีที่ดินและสิ่งปลูกสร้าง"

ฝ่ายรังวัด โทร. ๐๒๕๔๐๗๑๘๖

นายช่างรังวัด นายอิพงษ์ธร เล่าสกุล โทร. ๐๙-๙๔๑๔-๔๓๓๔

(ลำดับรับเรื่อง ๒๐๐๘ วันที่ ๑๒ มีนาคม ๒๕๖๗ ร.ว. ๑๒ ๔๙๑/๒๕๖๗)



ที่ มท๐๕๑๐.๐๔/๒๑๗๕๙

สำนักงานที่ดินกรุงเทพมหานคร สาขามีนบุรี  
อ.มีนบุรี จ.กรุงเทพมหานคร  
๑๐๕๑๐

วันที่ ๖ เดือน พฤศจิกายน พ.ศ. ๒๕๖๗

เรื่อง การแจ้งผู้มีสิทธิในที่ดินข้างเคียงให้มาลงชื่อรับรองแนวเขตที่ดินหรือคัดค้านการรังวัด

เรียน นายเรืองสุข ขจรศรีเกียรติ และผู้ถือกรรมสิทธิ์รวม

อ้างถึง หนังสือสำนักงานที่ดินกรุงเทพมหานคร สาขามีนบุรี ที่ มท๐๕๑๐.๐๔/๒๑๗๕๙ ลงวันที่ ๑๓ มิถุนายน ๒๕๖๗

ด้วย บริษัท สุวรรณภูมิกรีน จำกัด

ได้ขอ แบ่งแยกในนามเดิม

ที่ดินตาม โฉนดที่ดิน เลขที่ ๔๔๕๕๕

หมู่ที่ -

ตำบล/แขวง แสนแสบ

อำเภอ/เขต มีนบุรี

จังหวัด กรุงเทพมหานคร

พนักงานเจ้าหน้าที่ได้ออกไปทำการ รังวัด

เสร็จแล้ว

เมื่อวันที่ ๓ เดือน กรกฎาคม พ.ศ. ๒๕๖๗ ปรากฏว่าที่ดินแปลงนี้มีแนวเขตติดต่อกับที่ดินของท่าน

แต่เนื่องจากท่านหรือผู้แทนของท่าน ไม่ได้ไประวางชี้และลงชื่อรับรองแนวเขตที่ดิน

ตาม โฉนดที่ดิน เลขที่ ๗๐๓๕๗ ซึ่งเป็นที่ดินของท่าน โดยสำนักงานที่ดินได้มีหนังสือ

เรื่อง การระวางชี้แนวเขตและลงชื่อรับรองเขตที่ดิน แจ้งให้ทราบทางไปรษณีย์ ลงทะเบียนตอบรับ

ฉบับเลขที่ RN๑๙๐๙๕๓๗๒๕TH ลงวันที่ ๑๔ มิถุนายน ๒๕๖๗ แต่ไม่อาจติดต่อท่านให้มาระวางชี้แนวเขตได้

ไม่ปรากฏหลักฐานจากไปรษณีย์ว่าได้รับหนังสือแจ้ง

ฉะนั้น จึงขอให้ท่านไปตรวจสอบแนวเขตที่ดินของท่านว่า ตามที่ผู้ขอพนักงานเจ้าหน้าที่ทำการ

รังวัดปักหลักเขตที่ดิน ไว้แล้วนั้น จะเป็นการถูกต้องหรือเหลื่อมล้ำแนวเขตที่ดินของท่านหรือไม่

เสร็จแล้วขอให้ท่านไปพบพนักงานเจ้าหน้าที่ เพื่อลงชื่อรับรองแนวเขตหรือคัดค้านภายในกำหนด ๓๐ วัน นับแต่วันที่ได้

ส่งหนังสือนี้ หากท่านไม่ดำเนินการอย่างหนึ่งอย่างใด ภายในกำหนดดังกล่าว พนักงานเจ้าหน้าที่จะดำเนินการแก้ไขแผนที่

หรือเนื้อที่ให้แก่ผู้ขอ โดยไม่ต้องมีการรับรองแนวเขต ตามมาตรา ๖๙ ทวิ แห่งประมวลกฎหมายที่ดิน ซึ่งแก้ไขเพิ่มเติมโดย

พระราชบัญญัติแก้ไขเพิ่มเติมประมวลกฎหมายที่ดิน (ฉบับที่ ๔) พ.ศ. ๒๕๖๘

ขอแสดงความนับถือ

( นายอธิพงศ์ธร เล่าสกุล )

พนักงานเจ้าหน้าที่

"ระวาง!! มิจฉายีพหลอกคุดเงิน กรมที่ดินไม่โทรหา ไม่ขอแอดไลน์ ไม่มีหน้าที่เก็บภาษีที่ดินและสิ่งปลูกสร้าง"

ฝ่ายรังวัด โทร. ๐๒๕๔๐๗๑๘๖

นายช่างรังวัด นายอธิพงศ์ธร เล่าสกุล โทร. ๐๙-๙๔๑๔-๔๓๓๔

(ลำดับรับเรื่อง ๒๐๐๘ วันที่ ๑๒ มีนาคม ๒๕๖๗ ร.ว. ๑๒ ๔๙๑/๒๕๖๗)



ที่ มท๐๕๑๐.๐๔/๒๑๗๖๐

สำนักงานที่ดินกรุงเทพมหานคร สาขามีนบุรี  
อ.มีนบุรี จ.กรุงเทพมหานคร  
๑๐๕๑๐

วันที่ ๖ เดือน พฤศจิกายน พ.ศ. ๒๕๖๗

เรื่อง การแจ้งผู้มีสิทธิในที่ดินข้างเคียงให้มาลงชื่อรับรองแนวเขตที่ดินหรือคัดค้านการรังวัด  
เรียน นายมณฑิเตอร์ โลวะสุภาพ และผู้ถือกรรมสิทธิ์รวม  
อ้างถึง หนังสือสำนักงานที่ดินกรุงเทพมหานคร สาขามีนบุรี ที่ มท๐๕๑๐.๐๔/๑๒๔๓๑ ลงวันที่ ๑๓ มิถุนายน ๒๕๖๗

ด้วย บริษัท สุวรรณภูมิกรีน จำกัด  
ได้ขอ แบ่งแยกในนามเดิม  
ที่ดินตาม โฉนดที่ดิน เลขที่ ๔๔๕๕๕ หมู่ที่ -  
ตำบล/แขวง แสนแสบ อำเภอ/เขต มีนบุรี จังหวัด กรุงเทพมหานคร  
พนักงานเจ้าหน้าที่ได้ออกไปทำการ รังวัด เสร็จแล้ว  
เมื่อวันที่ ๓ เดือน กรกฎาคม พ.ศ. ๒๕๖๗ ปรากฏว่าที่ดินแปลงนี้มีแนวเขตติดต่อกับที่ดินของท่าน  
แต่เนื่องจากท่านหรือผู้แทนของท่าน ไม่ได้ไประวังชี้และลงชื่อรับรองแนวเขตที่ดิน  
ตาม โฉนดที่ดิน เลขที่ ๗๐๓๕๘ ซึ่งเป็นที่ดินของท่าน โดยสำนักงานที่ดินได้มีหนังสือ  
เรื่อง การระวังชี้แนวเขตและลงชื่อรับรองเขตที่ดิน แจ้งให้ทราบทางไปรษณีย์ ลงทะเบียนตอบรับ  
ฉบับเลขที่ RN๑๙๐๙๕๓๗๓๔TH ลงวันที่ ๑๔ มิถุนายน ๒๕๖๗ แต่ไม่อาจติดต่อท่านให้มาระวังชี้แนวเขตได้  
ไม่ปรากฏหลักฐานจากไปรษณีย์ว่าได้รับหนังสือแจ้ง

ฉะนั้น จึงขอให้ท่านไปตรวจสอบแนวเขตที่ดินของท่านว่า ตามที่ผู้ชื่อนำพนักงานเจ้าหน้าที่ทำการ  
รังวัดปักหลักเขตที่ดิน ไว้แล้วนั้น จะเป็นการถูกต้องหรือเหลื่อมล้ำแนวเขตที่ดินของท่านหรือไม่  
เสร็จแล้วขอให้ท่านไปพบพนักงานเจ้าหน้าที่ เพื่อลงชื่อรับรองแนวเขตหรือคัดค้านภายในกำหนด ๓๐ วัน นับแต่วันที่ได้  
ส่งหนังสือนี้ หากท่านไม่ดำเนินการอย่างหนึ่งอย่างใด ภายในกำหนดดังกล่าว พนักงานเจ้าหน้าที่จะดำเนินการแก้ไขแผนที่  
หรือเนื้อที่ให้แก่ผู้ขอ โดยไม่ต้องมีการรับรองแนวเขต ตามมาตรา ๖๙ ทวิ แห่งประมวลกฎหมายที่ดิน ซึ่งแก้ไขเพิ่มเติมโดย  
พระราชบัญญัติแก้ไขเพิ่มเติมประมวลกฎหมายที่ดิน (ฉบับที่ ๔) พ.ศ. ๒๕๒๘

ขอแสดงความนับถือ

( นายอธิพงศ์ธร เล่าสกุล )  
พนักงานเจ้าหน้าที่

"ระวัง!! มิฉฉาชีพหลอกคูดเงิน กรมที่ดินไม่โทรหา ไม่ขอแอดไลน์ ไม่มีหน้าที่เก็บภาษีที่ดินและสิ่งปลูกสร้าง"

ฝ่ายรังวัด โทร. ๐๒๕๔๐๗๑๘๖  
นายช่างรังวัด นายอธิพงศ์ธร เล่าสกุล โทร. ๐๙-๙๔๑๔-๔๓๓๔  
(ลำดับรับเรื่อง ๒๐๐๘ วันที่ ๑๒ มีนาคม ๒๕๖๗ ร.ว. ๑๒ ๔๙๑/๒๕๖๗)



ที่ มท๐๕๑๐.๐๔/๒๑๗๖๑

สำนักงานที่ดินกรุงเทพมหานคร สาขามีนบุรี  
อ.มีนบุรี จ.กรุงเทพมหานคร  
๑๐๕๑๐

วันที่ ๖ เดือน พฤศจิกายน พ.ศ. ๒๕๖๗

เรื่อง การแจ้งผู้มีสิทธิในที่ดินข้างเคียงให้มาลงชื่อรับรองแนวเขตที่ดินหรือคัดค้านการรังวัด  
เรียน นางสาวบุญญลักษณ์ปารย์ ลาภาพิพัฒน์(นางสาวเขมิกา ลาภาพิพัฒน์)  
อ้างถึง หนังสือสำนักงานที่ดินกรุงเทพมหานคร สาขามีนบุรี ที่ มท๐๕๑๐.๐๔/๒๑๗๖๑ ลงวันที่ ๑๓ มิถุนายน ๒๕๖๗

ด้วย บริษัท สุวรรณภูมิกรีน จำกัด

ได้ขอ แบ่งแยกในนามเดิม

ที่ดินตาม โฉนดที่ดิน เลขที่ ๔๔๕๕๕

หมู่ที่ -

ตำบล/แขวง แสนแสน

อำเภอ/เขต มีนบุรี

จังหวัด กรุงเทพมหานคร

พนักงานเจ้าหน้าที่ได้ออกไปทำการ รังวัด

เสร็จแล้ว

เมื่อวันที่ ๓ เดือน กรกฎาคม พ.ศ. ๒๕๖๗ ปรากฏว่าที่ดินแปลงนี้มีแนวเขตติดต่อกับที่ดินของท่าน  
แต่เนื่องจากท่านหรือผู้แทนของท่าน ไม่ได้ไประวางชี้และลงชื่อรับรองแนวเขตที่ดิน

ตาม โฉนดที่ดิน เลขที่ ๗๐๓๕๕ ซึ่งเป็นที่ดินของท่าน โดยสำนักงานที่ดินได้มีหนังสือ

เรื่อง การระวางชี้แนวเขตและลงชื่อรับรองเขตที่ดิน แจ้งให้ทราบทางไปรษณีย์ ลงทะเบียนตอบรับ

ฉบับเลขที่ RN๑๙๐๙๕๓๗๔๘TH ลงวันที่ ๑๔ มิถุนายน ๒๕๖๗ แต่ไม่อาจติดต่อท่านให้มาระวางชี้แนวเขตได้  
ไม่ปรากฏหลักฐานจากไปรษณีย์ว่าได้รับหนังสือแจ้ง

ฉะนั้น จึงขอให้ท่านไปตรวจสอบแนวเขตที่ดินของท่านว่า ตามที่ผู้ขอพนักงานเจ้าหน้าที่ทำการ  
รังวัดปักหลักเขตที่ดิน ไฉฉนั้น จะเป็นการถูกต้องหรือหล่อมล้ำแนวเขตที่ดินของท่านหรือไม่  
เสร็จแล้วขอให้ท่านไปพบพนักงานเจ้าหน้าที่ เพื่อลงชื่อรับรองแนวเขตหรือคัดค้านภายในกำหนด ๓๐ วัน นับแต่วันที่ได้  
ส่งหนังสือนี้ หากท่านไม่ดำเนินการอย่างหนึ่งอย่างใด ภายในกำหนดดังกล่าว พนักงานเจ้าหน้าที่จะดำเนินการแก้ไขแผนที่  
หรือเนื้อที่ให้แก่ผู้ขอ โดยไม่ต้องมีการรับรองแนวเขต ตามมาตรา ๖๙ ทวิ แห่งประมวลกฎหมายที่ดิน ซึ่งแก้ไขเพิ่มเติมโดย  
พระราชบัญญัติแก้ไขเพิ่มเติมประมวลกฎหมายที่ดิน (ฉบับที่ ๔) พ.ศ. ๒๕๒๘

ขอแสดงความนับถือ

( นายอิพิงศร เลาสกุล )

พนักงานเจ้าหน้าที่

"ระวัง!! มิฉฉาชีพหลอกลูคุดเงิน กรมที่ดินไมโทรหา ไม่ขอแอตไลน์ ไม่มีหน้าที่เก็บภาษีที่ดินและสิ่งปลูกสร้าง"

ฝ่ายรังวัด โทร. ๐๒๕๔๐๗๑๘๖

นายช่างรังวัด นายอิพิงศร เลาสกุล โทร. ๐๙-๙๔๑๔-๔๓๓๔

(ลำดับรับเรื่อง ๒๐๐๘ วันที่ ๑๒ มีนาคม ๒๕๖๗ ร.ว. ๑๒ ๔๙๑/๒๕๖๗)



ที่ มท๐๕๑๐.๐๔/๒๑๗๖๒

สำนักงานที่ดินกรุงเทพมหานคร สาขามีนบุรี  
อ.มีนบุรี จ.กรุงเทพมหานคร  
๑๐๕๑๐

วันที่ ๖ เดือน พฤศจิกายน พ.ศ. ๒๕๖๗

เรื่อง การแจ้งผู้มีสิทธิในที่ดินข้างเคียงให้มาลงชื่อรับรองแนวเขตที่ดินหรือคัดค้านการรังวัด  
เรียน นางสาวบุญฤกษ์ลักษณ์ปารย์ ลาภาพิพัฒน์(นางสาวเขมิกา ลาภาพิพัฒน์)  
อ้างถึง หนังสือสำนักงานที่ดินกรุงเทพมหานคร สาขามีนบุรี ที่ มท๐๕๑๐.๐๔/๒๑๔๓๓ ลงวันที่ ๑๓ มิถุนายน ๒๕๖๗

ด้วย บริษัท สุวรรณภูมิกรีน จำกัด

ได้ขอ แยกแยกในนามเดิม

ที่ดินตาม โฉนดที่ดิน เลขที่ ๔๔๕๕๕ หมู่ที่ -

ตำบล/แขวง แสนแสบ อำเภอ/เขต มีนบุรี จังหวัด กรุงเทพมหานคร

พนักงานเจ้าหน้าที่ได้ออกไปทำการ รังวัด เสร็จแล้ว

เมื่อวันที่ ๓ เดือน กรกฎาคม พ.ศ. ๒๕๖๗ ปรากฏว่าที่ดินแปลงนี้มีแนวเขตติดต่อกับที่ดินของท่าน

แต่เนื่องจากท่านหรือผู้แทนของท่าน ไม่ได้ไประวางชี้และลงชื่อรับรองแนวเขตที่ดิน

ตาม โฉนดที่ดิน เลขที่ ๗๐๓๕๙ ซึ่งเป็นที่ดินของท่าน โดยสำนักงานที่ดินได้มีหนังสือ

เรื่อง การระวางชี้แนวเขตและลงชื่อรับรองเขตที่ดิน แจ้งให้ทราบทางไปรษณีย์ ลงทะเบียนตอบรับ

ฉบับเลขที่ RN๑๙๐๙๕๓๗๕๑TH ลงวันที่ ๑๔ มิถุนายน ๒๕๖๗ แต่ไม่อาจติดต่อท่านให้มาระวางชี้แนวเขตได้

ไม่ปรากฏหลักฐานจากไปรษณีย์ว่าได้รับหนังสือแจ้ง

ฉะนั้น จึงขอให้ท่านไปตรวจสอบแนวเขตที่ดินของท่านว่า ตามที่ผู้ขอ นำพนักงานเจ้าหน้าที่ทำการ

รังวัดปักหลักเขตที่ดิน ไว้แล้วนั้น จะเป็นการถูกต้องหรือเหลื่อมล้ำแนวเขตที่ดินของท่านหรือไม่

เสร็จแล้วขอให้ท่านไปพบพนักงานเจ้าหน้าที่ เพื่อลงชื่อรับรองแนวเขตหรือคัดค้านภายในกำหนด ๓๐ วัน นับแต่วันที่ได้

ส่งหนังสือนี้ หากท่านไม่ดำเนินการอย่างหนึ่งอย่างใด ภายในกำหนดดังกล่าว พนักงานเจ้าหน้าที่จะดำเนินการแก้ไขแผนที่

หรือเนื้อที่ให้แก่ผู้ขอ โดยไม่ต้องมีการรับรองแนวเขต ตามมาตรา ๖๙ ทวิ แห่งประมวลกฎหมายที่ดิน ซึ่งแก้ไขเพิ่มเติมโดย

พระราชบัญญัติแก้ไขเพิ่มเติมประมวลกฎหมายที่ดิน (ฉบับที่ ๔) พ.ศ. ๒๕๒๘

ขอแสดงความนับถือ

( นายอธิพงศ์ธร เล่าสกุล )

พนักงานเจ้าหน้าที่

"ระวางชี้ มิจฉาชีพหลอกคูดเงิน กรมที่ดินไม่โทรหา ไม่ขอแอดไลน์ ไม่มีหน้าที่เก็บภาษีที่ดินและสิ่งปลูกสร้าง"

ฝ่ายรังวัด โทร. ๐๒๕๔๐๗๑๘๖

นายช่างรังวัด นายอธิพงศ์ธร เล่าสกุล โทร. ๐๙-๙๔๑๔-๔๓๓๔

(ลำดับรับเรื่อง ๒๐๐๘ วันที่ ๑๒ มีนาคม ๒๕๖๗ ร.ว. ๑๒ ๔๙๑/๒๕๖๗)



ที่ มท๐๕๑๐.๐๔/๒๑๗๖๓

สำนักงานที่ดินกรุงเทพมหานคร สาขามีนบุรี  
อ.มีนบุรี จ.กรุงเทพมหานคร  
๑๐๕๑๐

วันที่ ๖ เดือน พฤศจิกายน พ.ศ. ๒๕๖๗

เรื่อง การแจ้งผู้มีสิทธิในที่ดินข้างเคียงให้มาลงชื่อรับรองแนวเขตที่ดินหรือคัดค้านการรังวัด  
เรียน นายวิชาติ สุภากรณ์ และผู้ถือกรรมสิทธิ์รวม  
อ้างถึง หนังสือสำนักงานที่ดินกรุงเทพมหานคร สาขามีนบุรี ที่ มท๐๕๑๐.๐๔/๒๑๗๖๓ ลงวันที่ ๑๓ มิถุนายน ๒๕๖๗

ด้วย บริษัท สุวรรณภูมิกรีน จำกัด

ได้ขอ แบ่งแยกในนามเดิม  
ที่ดินตาม โฉนดที่ดิน เลขที่ ๔๔๕๕๕ หมู่ที่ -  
ตำบล/แขวง แสนแสบ อำเภอ/เขต มีนบุรี จังหวัด กรุงเทพมหานคร  
พนักงานเจ้าหน้าที่ได้ออกไปทำการ รังวัด เสร็จแล้ว  
เมื่อวันที่ ๓ เดือน กรกฎาคม พ.ศ. ๒๕๖๗ ปรากฏว่าที่ดินแปลงนี้มีแนวเขตติดต่อกับที่ดินของท่าน  
แต่เนื่องจากท่านหรือผู้แทนของท่าน ไม่ได้ไประวางชี้และลงชื่อรับรองแนวเขตที่ดิน  
ตาม โฉนดที่ดิน เลขที่ ๗๐๓๖๐ ซึ่งเป็นที่ดินของท่าน โดยสำนักงานที่ดินได้มีหนังสือ  
เรื่อง การระวางชี้แนวเขตและลงชื่อรับรองเขตที่ดิน แจ้งให้ทราบทางไปรษณีย์ ลงทะเบียนตอบรับ  
ฉบับเลขที่ RN๑๙๐๙๕๓๗๖๕TH ลงวันที่ ๑๔ มิถุนายน ๒๕๖๗ แต่ไม่อาจติดต่อท่านให้มาระวางชี้แนวเขตได้  
ไม่ปรากฏหลักฐานจากไปรษณีย์ว่าได้รับหนังสือแจ้ง

ฉะนั้น จึงขอให้ท่านไปตรวจสอบแนวเขตที่ดินของท่านว่า ตามที่ผู้ขอพนักงานเจ้าหน้าที่ทำการ  
รังวัดปักหลักเขตที่ดิน ไว้แล้วนั้น จะเป็นการถูกต้องหรือเหลื่อมล้ำแนวเขตที่ดินของท่านหรือไม่  
เสร็จแล้วขอให้ท่านไปพบพนักงานเจ้าหน้าที่ เพื่อลงชื่อรับรองแนวเขตหรือคัดค้านภายในกำหนด ๓๐ วัน นับแต่วันที่ได้  
ส่งหนังสือนี้ หากท่านไม่ดำเนินการอย่างหนึ่งอย่างใด ภายในกำหนดดังกล่าว พนักงานเจ้าหน้าที่จะดำเนินการแก้ไขแผนที่  
หรือเนื้อที่ให้แก่ผู้ขอ โดยไม่ต้องมีการรับรองแนวเขต ตามมาตรา ๖๙ ทวิ แห่งประมวลกฎหมายที่ดิน ซึ่งแก้ไขเพิ่มเติมโดย  
พระราชบัญญัติแก้ไขเพิ่มเติมประมวลกฎหมายที่ดิน (ฉบับที่ ๔) พ.ศ. ๒๕๒๘

ขอแสดงความนับถือ

( นายอิทธิพงษ์ เล่าสกุล )  
พนักงานเจ้าหน้าที่

**"ระวัง!! มิจฉาชีพหลอกคูตเงิน กรมที่ดินไม่โทรหา ไม่ขอแอดไลน์ ไม่มีหน้าที่เก็บภาษีที่ดินและสิ่งปลูกสร้าง"**

ฝ่ายรังวัด โทร. ๐๒๕๔๐๗๑๘๖  
นายช่างรังวัด นายอิทธิพงษ์ เล่าสกุล โทร. ๐๙-๙๔๑๔-๔๓๓๔  
(ลำดับรับเรื่อง ๒๐๐๘ วันที่ ๑๒ มีนาคม ๒๕๖๗ ร.ว. ๑๒ ๔๙๑/๒๕๖๗)





ที่ มท๐๕๑๐.๐๔/๒๑๗๖๔

สำนักงานที่ดินกรุงเทพมหานคร สาขามีนบุรี  
อ.มีนบุรี จ.กรุงเทพมหานคร  
๑๐๕๑๐

วันที่ ๖ เดือน พฤศจิกายน พ.ศ. ๒๕๖๗

เรื่อง การแจ้งผู้มีสิทธิในที่ดินข้างเคียงให้มาลงชื่อรับรองแนวเขตที่ดินหรือคัดค้านการรังวัด

เรียน นายพงศ์สิทธิ์ พัฒน์เชียร และผู้ถือกรรมสิทธิ์รวม

อ้างถึง หนังสือสำนักงานที่ดินกรุงเทพมหานคร สาขามีนบุรี ที่ มท๐๕๑๐.๐๔/๒๑๗๖๔ ลงวันที่ ๑๓ มิถุนายน ๒๕๖๗

ด้วย บริษัท สุวรรณภูมิกรีน จำกัด

ได้ขอ แยกแยกในนามเดิม

ที่ดินตาม โฉนดที่ดิน เลขที่ ๔๔๕๕๕

หมู่ที่ -

ตำบล/แขวง แสนแสบ

อำเภอ/เขต มีนบุรี

จังหวัด กรุงเทพมหานคร

พนักงานเจ้าหน้าที่ได้ออกไปทำการ รังวัด

เสร็จแล้ว

เมื่อวันที่ ๓ เดือน กรกฎาคม พ.ศ. ๒๕๖๗ ปรากฏว่าที่ดินแปลงนี้มีแนวเขตติดต่อกับที่ดินของท่าน แต่เนื่องจากท่านหรือผู้แทนของท่าน ไม่ได้ไประวางชี้และลงชื่อรับรองแนวเขตที่ดิน

ตาม โฉนดที่ดิน เลขที่ ๗๐๓๖๑ ซึ่งเป็นที่ดินของท่าน โดยสำนักงานที่ดินได้มีหนังสือ

เรื่อง การระวางชี้แนวเขตและลงชื่อรับรองเขตที่ดิน แจ้งให้ทราบทางไปรษณีย์ ลงทะเบียนตอบรับ

ฉบับเลขที่ RN๑๙๐๙๕๓๗๗๙TH ลงวันที่ ๑๔ มิถุนายน ๒๕๖๗ แต่ไม่อาจติดต่อท่านให้มาระวางชี้แนวเขตได้ ไม่ปรากฏหลักฐานจากไปรษณีย์ว่าได้รับหนังสือแจ้ง

ฉะนั้น จึงขอให้ท่านไปตรวจสอบแนวเขตที่ดินของท่านว่า ตามที่ผู้ขอ นำพนักงานเจ้าหน้าที่ทำการ รังวัดปักหลักเขตที่ดิน ไว้แล้วนั้น จะเป็นการถูกต้องหรือเหลื่อมล้ำแนวเขตที่ดินของท่านหรือไม่  
เสร็จแล้วขอให้ท่านไปพบพนักงานเจ้าหน้าที่ เพื่อลงชื่อรับรองแนวเขตหรือคัดค้านภายในกำหนด ๓๐ วัน นับแต่วันที่ได้  
ส่งหนังสือนี้ หากท่านไม่ดำเนินการอย่างหนึ่งอย่างใด ภายในกำหนดดังกล่าว พนักงานเจ้าหน้าที่จะดำเนินการแก้ไขแผนที่  
หรือเนื้อที่ให้แก่ผู้ขอ โดยไม่ต้องมีการรับรองแนวเขต ตามมาตรา ๖๙ ทวิ แห่งประมวลกฎหมายที่ดิน ซึ่งแก้ไขเพิ่มเติมโดย  
พระราชบัญญัติแก้ไขเพิ่มเติมประมวลกฎหมายที่ดิน (ฉบับที่ ๔) พ.ศ. ๒๕๒๘

ขอแสดงความนับถือ

( นายอธิพงษ์ธร เล่าสกุล )

พนักงานเจ้าหน้าที่

"ระวัง!! มิจฉายพหลอกลูกตุ้มเงิน กรมที่ดินไม่โทรหา ไม่ขอแอดไลน์ ไม่มีหน้าที่เก็บภาษีที่ดินและสิ่งปลูกสร้าง"

ฝ่ายรังวัด โทร. ๐๒๕๔๐๗๑๘๖

นายช่างรังวัด นายอธิพงษ์ธร เล่าสกุล โทร. ๐๙-๙๔๑๔-๔๓๓๔

(ลำดับรับเรื่อง ๒๐๐๘ วันที่ ๑๒ มีนาคม ๒๕๖๗ ร.ว. ๑๒ ๔๙๑/๒๕๖๗)



ที่ มท๐๕๑๐.๐๔/๒๑๗๖๕

สำนักงานที่ดินกรุงเทพมหานคร สาขามีนบุรี  
อ.มีนบุรี จ.กรุงเทพมหานคร  
๑๐๕๑๐

วันที่ ๖ เดือน พฤศจิกายน พ.ศ. ๒๕๖๗

เรื่อง การแจ้งผู้มีสิทธิในที่ดินข้างเคียงให้มาลงชื่อรับรองแนวเขตที่ดินหรือคัดค้านการรังวัด

เรียน นางสาวนิตา แจ่มพูล

อ้างถึง หนังสือสำนักงานที่ดินกรุงเทพมหานคร สาขามีนบุรี ที่ มท๐๕๑๐.๐๔/๒๑๗๖๕ ลงวันที่ ๑๓ มิถุนายน ๒๕๖๗

ด้วย บริษัท สุวรรณภูมิกรีน จำกัด

ได้ขอ แยกแยกในนามเดิม

ที่ดินตาม โฉนดที่ดิน เลขที่ ๔๔๕๕๕

หมู่ที่ -

ตำบล/แขวง แสนแสบ

อำเภอ/เขต มีนบุรี

จังหวัด กรุงเทพมหานคร

พนักงานเจ้าหน้าที่ได้ออกไปทำการ รังวัด

เสร็จแล้ว

เมื่อวันที่ ๓ เดือน กรกฎาคม พ.ศ. ๒๕๖๗ ปรากฏว่าที่ดินแปลงนี้มีแนวเขตติดต่อกับที่ดินของท่าน

แต่เนื่องจากท่านหรือผู้แทนของท่าน ไม่ได้ไประวางชี้และลงชื่อรับรองแนวเขตที่ดิน

ตาม โฉนดที่ดิน เลขที่ ๗๐๓๖๒ ซึ่งเป็นที่ดินของท่าน โดยสำนักงานที่ดินได้มีหนังสือ

เรื่อง การระวางชี้แนวเขตและลงชื่อรับรองเขตที่ดิน แจ้งให้ทราบทางไปรษณีย์ ลงทะเบียนตอบรับ

ฉบับเลขที่ RN๑๙๐๙๕๓๗๘๒TH ลงวันที่ ๑๔ มิถุนายน ๒๕๖๗ แต่ไม่อาจติดต่อท่านให้มาระวางชี้แนวเขตได้

ไม่ปรากฏหลักฐานจากไปรษณีย์ว่าได้รับหนังสือแจ้ง

ฉะนั้น จึงขอให้ท่านไปตรวจสอบแนวเขตที่ดินของท่านว่า ตามที่ผู้ขอพนักงานเจ้าหน้าที่ทำการ

รังวัดปักหลักเขตที่ดินไว้แล้วนั้น จะเป็นการถูกต้องหรือเหลื่อมล้ำแนวเขตที่ดินของท่านหรือไม่

เสร็จแล้วขอให้ท่านไปพบพนักงานเจ้าหน้าที่ เพื่อลงชื่อรับรองแนวเขตหรือคัดค้านภายในกำหนด ๓๐ วัน นับแต่วันที่ได้

ส่งหนังสือนี้ หากท่านไม่ดำเนินการอย่างหนึ่งอย่างใด ภายในกำหนดดังกล่าว พนักงานเจ้าหน้าที่จะดำเนินการแก้ไขแผนที่

หรือเนื้อที่ให้แก่ผู้ขอ โดยไม่ต้องมีการรับรองแนวเขต ตามมาตรา ๖๙ ทวิ แห่งประมวลกฎหมายที่ดิน ซึ่งแก้ไขเพิ่มเติมโดย

พระราชบัญญัติแก้ไขเพิ่มเติมประมวลกฎหมายที่ดิน (ฉบับที่ ๔) พ.ศ. ๒๕๒๘

ขอแสดงความนับถือ

( นายอธิพงษ์ธร เล่าสกุล )

พนักงานเจ้าหน้าที่

"ระวัง!! มิฉฉาชีพหลอกคูดเงิน กรมที่ดินไม่โทรหา ไม่ขอแอดไลน์ ไม่มีหน้าที่เก็บภาษีที่ดินและสิ่งปลูกสร้าง"

ฝ่ายรังวัด โทร. ๐๒๕๔๐๗๑๘๖

นายช่างรังวัด นายอธิพงษ์ธร เล่าสกุล โทร. ๐๙-๙๔๑๔-๔๓๓๔

(ลำดับรับเรื่อง ๒๐๐๘ วันที่ ๑๒ มีนาคม ๒๕๖๗ ร.ว. ๑๒ ๔๙๑/๒๕๖๗)



ที่ มท๐๕๑๐.๐๔/๒๑๗๖๖

สำนักงานที่ดินกรุงเทพมหานคร สาขามีนบุรี  
อ.มีนบุรี จ.กรุงเทพมหานคร  
๑๐๕๑๐

วันที่ ๖ เดือน พฤศจิกายน พ.ศ. ๒๕๖๗

เรื่อง การแจ้งผู้มีสิทธิในที่ดินข้างเคียงให้มาลงชื่อรับรองแนวเขตที่ดินหรือคัดค้านการรังวัด

เรียน นางสาวนพกาญจน์ ตีถนอม และผู้ถือกรรมสิทธิ์รวม

อ้างถึง หนังสือสำนักงานที่ดินกรุงเทพมหานคร สาขามีนบุรี ที่ มท๐๕๑๐.๐๔/๒๑๗๖๖ ลงวันที่ ๑๓ มิถุนายน ๒๕๖๗

ด้วย บริษัท สุวรรณภูมิกรีน จำกัด

ได้ขอ แบ่งแยกในนามเดิม

ที่ดินตาม โฉนดที่ดิน เลขที่ ๔๔๕๕๕

หมู่ที่ -

ตำบล/แขวง แสนแสบ

อำเภอ/เขต มีนบุรี

จังหวัด กรุงเทพมหานคร

พนักงานเจ้าหน้าที่ได้ออกไปทำการ รังวัด

เสร็จแล้ว

เมื่อวันที่ ๓ เดือน กรกฎาคม พ.ศ. ๒๕๖๗ ปรากฏว่าที่ดินแปลงนี้มีแนวเขตติดต่อกับที่ดินของท่าน แต่เนื่องจากท่านหรือผู้แทนของท่าน ไม่ได้ไประวางชี้และลงชื่อรับรองแนวเขตที่ดิน

ตาม โฉนดที่ดิน เลขที่ ๗๐๓๖๓ ซึ่งเป็นที่ดินของท่าน โดยสำนักงานที่ดินได้มีหนังสือ

เรื่อง การระวางชี้แนวเขตและลงชื่อรับรองเขตที่ดิน แจ้งให้ทราบทางไปรษณีย์ ลงทะเบียนตอบรับ

ฉบับเลขที่ RN๑๙๐๙๕๓๗๙๖TH ลงวันที่ ๑๔ มิถุนายน ๒๕๖๗ แต่ไม่อาจติดต่อท่านให้มาระวางชี้แนวเขตได้ ไม่ปรากฏหลักฐานจากไปรษณีย์ว่าได้รับหนังสือแจ้ง

ฉะนั้น จึงขอให้ท่านไปตรวจสอบแนวเขตที่ดินของท่านว่า ตามที่ผู้ขอ นำพนักงานเจ้าหน้าที่ทำการ รังวัดปักหลักเขตที่ดิน ไว้แล้วนั้น จะเป็นการถูกต้องหรือเหลื่อมล้ำแนวเขตที่ดินของท่านหรือไม่  
เสร็จแล้วขอให้ท่านไปพบพนักงานเจ้าหน้าที่ เพื่อลงชื่อรับรองแนวเขตหรือคัดค้านภายในกำหนด ๓๐ วัน นับแต่วันที่ได้  
ส่งหนังสือนี้ หากท่านไม่ดำเนินการอย่างหนึ่งอย่างใด ภายในกำหนดดังกล่าว พนักงานเจ้าหน้าที่จะดำเนินการแก้ไขแผนที่  
หรือเนื้อที่ให้แก่ผู้ขอ โดยไม่ต้องมีการรับรองแนวเขต ตามมาตรา ๖๙ ทวิ แห่งประมวลกฎหมายที่ดิน ซึ่งแก้ไขเพิ่มเติมโดย  
พระราชบัญญัติแก้ไขเพิ่มเติมประมวลกฎหมายที่ดิน (ฉบับที่ ๔) พ.ศ. ๒๕๒๘

ขอแสดงความนับถือ

( นายอิทธิพร เล่าสกุล )

พนักงานเจ้าหน้าที่

"ระวาง!! มิจฉาชีพหลอกคูตเงิน กรมที่ดินไมโทรหา ไม่ขอแอดไลน์ ไม่มีหน้าที่เก็บภาษีที่ดินและสิ่งปลูกสร้าง"

ฝ่ายรังวัด โทร. ๐๒๕๔๐๗๑๘๖

นายช่างรังวัด นายอิทธิพร เล่าสกุล โทร. ๐๙-๙๔๑๔-๔๓๓๔

(ลำดับรับเรื่อง ๒๐๐๘ วันที่ ๑๒ มีนาคม ๒๕๖๗ ร.ว. ๑๒ ๔๙๑/๒๕๖๗)



ที่ มท๐๕๑๐.๐๔/๒๑๗๖๗

สำนักงานที่ดินกรุงเทพมหานคร สาขามีนบุรี  
อ.มีนบุรี จ.กรุงเทพมหานคร  
๑๐๕๑๐

วันที่ ๖ เดือน พฤศจิกายน พ.ศ. ๒๕๖๗

เรื่อง การแจ้งผู้มีสิทธิในที่ดินข้างเคียงให้มาลงชื่อรับรองแนวเขตที่ดินหรือคัดค้านการรังวัด  
เรียน นางสาวชนากานต์ ดีเกียรติล้ำ

อ้างถึง หนังสือสำนักงานที่ดินกรุงเทพมหานคร สาขามีนบุรี ที่ มท๐๕๑๐.๐๔/๑๒๔๓๙ ลงวันที่ ๑๓ มิถุนายน ๒๕๖๗

ด้วย บริษัท สุวรรณภูมิกรีน จำกัด

ได้ขอ แบ่งแยกในนามเดิม

ที่ดินตาม โฉนดที่ดิน เลขที่ ๔๔๕๕๕

หมู่ที่ -

ตำบล/แขวง แสนแสบ

อำเภอ/เขต มีนบุรี

จังหวัด กรุงเทพมหานคร

พนักงานเจ้าหน้าที่ได้ออกไปทำการ รังวัด

เสร็จแล้ว

เมื่อวันที่ ๓ เดือน กรกฎาคม พ.ศ. ๒๕๖๗ ปรากฏว่าที่ดินแปลงนี้มีแนวเขตติดต่อกับที่ดินของท่าน  
แต่เนื่องจากท่านหรือผู้แทนของท่าน ไม่ได้ไประวางชี้และลงชื่อรับรองแนวเขตที่ดิน

ตาม โฉนดที่ดิน เลขที่ ๗๐๓๖๕ ซึ่งเป็นที่ดินของท่าน โดยสำนักงานที่ดินได้มีหนังสือ

เรื่อง การระวางชี้แนวเขตและลงชื่อรับรองเขตที่ดิน แจ้งให้ทราบทางไปรษณีย์ ลงทะเบียนตอบรับ

ฉบับเลขที่ RN๑๙๐๙๕๓๘๑๙TH ลงวันที่ ๑๓ มิถุนายน ๒๕๖๗ แต่ไม่อาจติดต่อท่านให้มาระวางชี้แนวเขตได้  
ไม่ปรากฏหลักฐานจากไปรษณีย์ว่าได้รับหนังสือแจ้ง

ฉะนั้น จึงขอให้ท่านไปตรวจสอบแนวเขตที่ดินของท่านว่า ตามที่ผู้ขอ นำพนักงานเจ้าหน้าที่ทำการ  
รังวัดปักหลักเขตที่ดิน ไว้แล้วนั้น จะเป็นการถูกต้องหรือเหลื่อมล้ำแนวเขตที่ดินของท่านหรือไม่  
เสร็จแล้วขอให้ท่านไปพบพนักงานเจ้าหน้าที่ เพื่อลงชื่อรับรองแนวเขตหรือคัดค้านภายในกำหนด ๓๐ วัน นับแต่วันที่ได้อ่าน  
ส่งหนังสือนี้ หากท่านไม่ดำเนินการอย่างหนึ่งอย่างใด ภายในกำหนดดังกล่าว พนักงานเจ้าหน้าที่จะดำเนินการแก้ไขแผนที่  
หรือเนื้อที่ให้แก่ผู้ขอ โดยไม่ต้องมีการรับรองแนวเขต ตามมาตรา ๖๙ ทวิ แห่งประมวลกฎหมายที่ดิน ซึ่งแก้ไขเพิ่มเติมโดย  
พระราชบัญญัติแก้ไขเพิ่มเติมประมวลกฎหมายที่ดิน (ฉบับที่ ๔) พ.ศ. ๒๕๒๘

ขอแสดงความนับถือ

( นายอิทธิพงษ์ เล่าสกุล )

พนักงานเจ้าหน้าที่

"ระวัง!! มิอาจชีพหลอกดูดเงิน กรมที่ดินไม่โทรหา ไม่ขอแอดไลน์ ไม่มีหน้าที่เก็บภาษีที่ดินและสิ่งปลูกสร้าง"

ฝ่ายรังวัด โทร. ๐๒๕๔๐๗๑๘๖

นายช่างรังวัด นายอิทธิพงษ์ เล่าสกุล โทร. ๐๙-๙๔๑๔-๔๓๓๔

(ลำดับรับเรื่อง ๒๐๐๘ วันที่ ๑๒ มีนาคม ๒๕๖๗ ร.ว. ๑๒ ๔๔๑/๒๕๖๗)



ที่ มท๐๕๑๐.๐๔/๒๑๗๖๘

สำนักงานที่ดินกรุงเทพมหานคร สาขามีนบุรี  
อ.มีนบุรี จ.กรุงเทพมหานคร  
๑๐๕๑๐

วันที่ ๖ เดือน พฤศจิกายน พ.ศ. ๒๕๖๗

เรื่อง การแจ้งผู้มีสิทธิในที่ดินข้างเคียงให้มาลงชื่อรับรองแนวเขตที่ดินหรือคัดค้านการรังวัด

เรียน นายสุรพันธ์ พรสุพรรณ และผู้ถือกรรมสิทธิ์รวม

อ้างถึง หนังสือสำนักงานที่ดินกรุงเทพมหานคร สาขามีนบุรี ที่ มท๐๕๑๐.๐๔/๒๑๗๖๐ ลงวันที่ ๑๓ มิถุนายน ๒๕๖๗

ด้วย บริษัท สุวรรณภูมิกรีน จำกัด

ได้ขอ แบ่งแยกในนามเดิม

ที่ดินตาม โฉนดที่ดิน เลขที่ ๔๔๕๕๕

หมู่ที่ -

ตำบล/แขวง แสนแสบ

อำเภอ/เขต มีนบุรี

จังหวัด กรุงเทพมหานคร

พนักงานเจ้าหน้าที่ได้ออกไปทำการ รังวัด

เสร็จแล้ว

เมื่อวันที่ ๓ เดือน กรกฎาคม พ.ศ. ๒๕๖๗ ปรากฏว่าที่ดินแปลงนี้มีแนวเขตติดต่อกับที่ดินของท่าน

แต่เนื่องจากท่านหรือผู้แทนของท่าน ไม่ได้ไประวางชี้และลงชื่อรับรองแนวเขตที่ดิน

ตาม โฉนดที่ดิน เลขที่ ๗๐๓๖๖ ซึ่งเป็นที่ดินของท่าน โดยสำนักงานที่ดินได้มีหนังสือ

เรื่อง การระวางชี้แนวเขตและลงชื่อรับรองเขตที่ดิน แจ้งให้ทราบทางไปรษณีย์ ลงทะเบียนตอบรับ

ฉบับเลขที่ RN๑๙๐๙๕๓๘๒๒TH ลงวันที่ ๑๓ มิถุนายน ๒๕๖๗ แต่ไม่อาจติดต่อท่านให้มาระวางชี้แนวเขตได้

ไม่ปรากฏหลักฐานจากไปรษณีย์ว่าได้รับหนังสือแจ้ง

ฉะนั้น จึงขอให้ท่านไปตรวจสอบแนวเขตที่ดินของท่านว่า ตามที่ผู้ขอพนักงานเจ้าหน้าที่ทำการ

รังวัดปักหลักเขตที่ดิน ไว้แล้วนั้น จะเป็นการถูกต้องหรือเหลื่อมล้ำแนวเขตที่ดินของท่านหรือไม่

เสร็จแล้วขอให้ท่านไปพบพนักงานเจ้าหน้าที่ เพื่อลงชื่อรับรองแนวเขตหรือคัดค้านภายในกำหนด ๓๐ วัน นับแต่วันที่ได้

ส่งหนังสือนี้ หากท่านไม่ดำเนินการอย่างหนึ่งอย่างใด ภายในกำหนดดังกล่าว พนักงานเจ้าหน้าที่จะดำเนินการแก้ไขแผนที่

หรือเนื้อที่ให้แก่ผู้ขอ โดยไม่ต้องมีการรับรองแนวเขต ตามมาตรา ๖๙ ทวิ แห่งประมวลกฎหมายที่ดิน ซึ่งแก้ไขเพิ่มเติมโดย

พระราชบัญญัติแก้ไขเพิ่มเติมประมวลกฎหมายที่ดิน (ฉบับที่ ๔) พ.ศ. ๒๕๒๘

ขอแสดงความนับถือ

( นายอธิพงษ์ธร เล่าสกุล )

พนักงานเจ้าหน้าที่

"ระวัง!! มิฉฉาชีพหลอกคุดเงิน กรมที่ดินไมโทรหา ไม่ขอแอตไลน์ ไม่มีหน้าที่เก็บภาษีที่ดินและสิ่งปลูกสร้าง"

ฝ่ายรังวัด โทร. ๐๒๕๔๐๗๑๘๖

นายช่างรังวัด นายอธิพงษ์ธร เล่าสกุล โทร. ๐๙-๙๔๑๔-๔๓๓๔

(ลำดับรับเรื่อง ๒๐๐๘ วันที่ ๑๒ มีนาคม ๒๕๖๗ ร.ว. ๑๒ ๔๙๑/๒๕๖๗)



ที่ มท๐๕๑๐.๐๔/๒๑๗๖๙

สำนักงานที่ดินกรุงเทพมหานคร สาขามีนบุรี  
อ.มีนบุรี จ.กรุงเทพมหานคร  
๑๐๕๑๐

วันที่ ๖ เดือน พฤศจิกายน พ.ศ. ๒๕๖๗

เรื่อง การแจ้งผู้มีสิทธิในที่ดินข้างเคียงให้มาลงชื่อรับรองแนวเขตที่ดินหรือคัดค้านการรังวัด

เรียน นางอนันต์ดา ผ่องอุดม และผู้ถือกรรมสิทธิ์รวม

อ้างถึง หนังสือสำนักงานที่ดินกรุงเทพมหานคร สาขามีนบุรี ที่ มท๐๕๑๐.๐๔/๑๒๔๔๑ ลงวันที่ ๑๓ มิถุนายน ๒๕๖๗

ด้วย บริษัท สุวรรณภูมิกรีน จำกัด

ได้ขอ แบ่งแยกในนามเดิม

ที่ดินตาม โฉนดที่ดิน เลขที่ ๔๔๕๕๕

หมู่ที่ -

ตำบล/แขวง แสนแสน

อำเภอ/เขต มีนบุรี

จังหวัด กรุงเทพมหานคร

พนักงานเจ้าหน้าที่ได้ออกไปทำการ รังวัด

เสร็จแล้ว

เมื่อวันที่ ๓ เดือน กรกฎาคม พ.ศ. ๒๕๖๗ ปรากฏว่าที่ดินแปลงนี้มีแนวเขตติดต่อกับที่ดินของท่าน

แต่เนื่องจากท่านหรือผู้แทนของท่าน ไม่ได้ไประวางชี้และลงชื่อรับรองแนวเขตที่ดิน

ตาม โฉนดที่ดิน เลขที่ ๗๐๓๖๗ ซึ่งเป็นที่ดินของท่าน โดยสำนักงานที่ดินได้มีหนังสือ

เรื่อง การระวางชี้แนวเขตและลงชื่อรับรองเขตที่ดิน แจ้งให้ทราบทางไปรษณีย์ ลงทะเบียนตอบรับ

ฉบับเลขที่ RN๑๙๐๙๕๓๘๓๖TH ลงวันที่ ๑๓ มิถุนายน ๒๕๖๗ แต่ไม่อาจติดต่อท่านให้มาระวางชี้แนวเขตได้

ไม่ปรากฏหลักฐานจากไปรษณีย์ว่าได้รับหนังสือแจ้ง

ฉะนั้น จึงขอให้ท่านไปตรวจสอบแนวเขตที่ดินของท่านว่า ตามที่ผู้ขอ นำพนักงานเจ้าหน้าที่ทำการ

รังวัดปักหลักเขตที่ดินไว้แล้วนั้น จะเป็นการถูกต้องหรือเหลื่อมล้ำแนวเขตที่ดินของท่านหรือไม่

เสร็จแล้วขอให้ท่านไปพบพนักงานเจ้าหน้าที่ เพื่อลงชื่อรับรองแนวเขตหรือคัดค้านภายในกำหนด ๓๐ วัน นับแต่วันที่ได้

ส่งหนังสือนี้ หากท่านไม่ดำเนินการอย่างหนึ่งอย่างใด ภายในกำหนดดังกล่าว พนักงานเจ้าหน้าที่จะดำเนินการแก้ไขแผนที่

หรือเนื้อที่ให้แก่ผู้ขอ โดยไม่ต้องมีการรับรองแนวเขต ตามมาตรา ๖๙ ทวิ แห่งประมวลกฎหมายที่ดิน ซึ่งแก้ไขเพิ่มเติมโดย

พระราชบัญญัติแก้ไขเพิ่มเติมประมวลกฎหมายที่ดิน (ฉบับที่ ๔) พ.ศ. ๒๕๒๘

ขอแสดงความนับถือ

( นายอธิพงศ์ธร เล่าสกุล )

พนักงานเจ้าหน้าที่

"ระวาง!! มิฉฉาชีพหลอกคุดเงิน กรมที่ดินไม่โทรหา ไม่ขอแอดไลน์ ไม่มีหน้าที่เก็บภาษีที่ดินและสิ่งปลูกสร้าง"

ฝ่ายรังวัด โทร. ๐๒๕๔๐๗๑๘๖

นายช่างรังวัด นายอธิพงศ์ธร เล่าสกุล โทร. ๐๙-๙๔๑๔-๔๓๓๔

(ลำดับรับเรื่อง ๒๐๐๘ วันที่ ๑๒ มีนาคม ๒๕๖๗ ร.ว. ๑๒ ๔๙๑/๒๕๖๗)



ที่ มท๐๕๑๐.๐๔/๒๑๗๗๐

สำนักงานที่ดินกรุงเทพมหานคร สาขามีนบุรี  
อ.มีนบุรี จ.กรุงเทพมหานคร  
๑๐๕๑๐

วันที่ ๖ เดือน พฤศจิกายน พ.ศ. ๒๕๖๗

เรื่อง การแจ้งผู้มีสิทธิในที่ดินข้างเคียงให้มาลงชื่อรับรองแนวเขตที่ดินหรือคัดค้านการรังวัด

เรียน นางสาวกนกกาญจน์ สุขศรี

อ้างถึง หนังสือสำนักงานที่ดินกรุงเทพมหานคร สาขามีนบุรี ที่ มท๐๕๑๐.๐๔/๒๑๔๔๓ ลงวันที่ ๑๓ มิถุนายน ๒๕๖๗

ด้วย บริษัท สุวรรณภูมิกรีน จำกัด

ได้ขอ แบ่งแยกในนามเดิม

ที่ดินตาม โฉนดที่ดิน เลขที่ ๔๔๕๕๕

หมู่ที่ -

ตำบล/แขวง แสนแสน

อำเภอ/เขต มีนบุรี

จังหวัด กรุงเทพมหานคร

พนักงานเจ้าหน้าที่ได้ออกไปทำการ รังวัด

เสร็จแล้ว

เมื่อวันที่ ๓ เดือน กรกฎาคม พ.ศ. ๒๕๖๗ ปรากฏว่าที่ดินแปลงนี้มีแนวเขตติดต่อกับที่ดินของท่าน แต่เนื่องจากท่านหรือผู้แทนของท่าน ไม่ได้ไประวางชี้และลงชื่อรับรองแนวเขตที่ดิน

ตาม โฉนดที่ดิน เลขที่ ๗๐๓๖๙ ซึ่งเป็นที่ดินของท่าน โดยสำนักงานที่ดินได้มีหนังสือ

เรื่อง การระวางชี้แนวเขตและลงชื่อรับรองเขตที่ดิน แจ้งให้ทราบทางไปรษณีย์ ลงทะเบียนตอบรับ

ฉบับเลขที่ RN๑๙๐๙๕๓๘๕๓TH ลงวันที่ ๑๓ มิถุนายน ๒๕๖๗ แต่ไม่อาจติดต่อท่านให้มาระวางชี้แนวเขตได้ ไม่ปรากฏหลักฐานจากไปรษณีย์ว่าได้รับหนังสือแจ้ง

ฉะนั้น จึงขอให้ท่านไปตรวจสอบแนวเขตที่ดินของท่านว่า ตามที่ผู้ขอนำพนักงานเจ้าหน้าที่ทำการ รังวัดปักหลักเขตที่ดิน ไว้แล้วนั้น จะเป็นการถูกต้องหรือเหลื่อมล้ำแนวเขตที่ดินของท่านหรือไม่  
เสร็จแล้วขอให้ท่านไปพบพนักงานเจ้าหน้าที่ เพื่อลงชื่อรับรองแนวเขตหรือคัดค้านภายในกำหนด ๓๐ วัน นับแต่วันที่ได้  
ส่งหนังสือนี้ หากท่านไม่ดำเนินการอย่างหนึ่งอย่างใด ภายในกำหนดดังกล่าว พนักงานเจ้าหน้าที่จะดำเนินการแก้ไขแผนที่  
หรือเนื้อที่ให้แก่ผู้ขอ โดยไม่ต้องมีการรับรองแนวเขต ตามมาตรา ๖๙ ทวิ แห่งประมวลกฎหมายที่ดิน ซึ่งแก้ไขเพิ่มเติมโดย  
พระราชบัญญัติแก้ไขเพิ่มเติมประมวลกฎหมายที่ดิน (ฉบับที่ ๔) พ.ศ. ๒๕๒๘

ขอแสดงความนับถือ

( นายอิทธิพงษ์ เล่าสกุล )

พนักงานเจ้าหน้าที่

"ระวัง!! มิฉฉาชีพหลอกดูดเงิน กรมที่ดินไม่โทรหา ไม่ขอแอดไลน์ ไม่มีหน้าที่เก็บภาษีที่ดินและสิ่งปลูกสร้าง"

ฝ่ายรังวัด โทร. ๐๒๕๔๐๗๑๘๖

นายช่างรังวัด นายอิทธิพงษ์ เล่าสกุล โทร. ๐๙-๙๔๑๔-๔๓๓๔

(ลำดับรับเรื่อง ๒๐๐๘ วันที่ ๑๒ มีนาคม ๒๕๖๗ ร.ว. ๑๒ ๔๙๑/๒๕๖๗)



ที่ มท๐๕๑๐.๐๔/๒๑๗๗๑

สำนักงานที่ดินกรุงเทพมหานคร สาขามีนบุรี  
อ.มีนบุรี จ.กรุงเทพมหานคร  
๑๐๕๑๐

วันที่ ๖ เดือน พฤศจิกายน พ.ศ. ๒๕๖๗

เรื่อง การแจ้งผู้มีสิทธิในที่ดินข้างเคียงให้มาลงชื่อรับรองแนวเขตที่ดินหรือคัดค้านการรังวัด

เรียน นางสาวชนิธรนันท์ ไชยสุนทรกิตติ

อ้างถึง หนังสือสำนักงานที่ดินกรุงเทพมหานคร สาขามีนบุรี ที่ มท๐๕๑๐.๐๔/๒๑๔๔๕ ลงวันที่ ๑๓ มิถุนายน ๒๕๖๗

ด้วย บริษัท สุวรรณภูมิกรีน จำกัด

ได้ขอ แบ่งแยกในนามเดิม

ที่ดินตาม โฉนดที่ดิน เลขที่ ๔๔๕๕๕

หมู่ที่ -

ตำบล/แขวง แส่นแซบ

อำเภอ/เขต มีนบุรี

จังหวัด กรุงเทพมหานคร

พนักงานเจ้าหน้าที่ได้ออกไปทำการ รังวัด

เสร็จแล้ว

เมื่อวันที่ ๓ เดือน กรกฎาคม พ.ศ. ๒๕๖๗ ปรากฏว่าที่ดินแปลงนี้มีแนวเขตติดต่อกับที่ดินของท่าน แต่เนื่องจากท่านหรือผู้แทนของท่าน ไม่ได้ไประวางชี้และลงชื่อรับรองแนวเขตที่ดิน

ตาม โฉนดที่ดิน เลขที่ ๗๐๓๗๑ ซึ่งเป็นที่ดินของท่าน โดยสำนักงานที่ดินได้มีหนังสือ

เรื่อง การระวางชี้แนวเขตและลงชื่อรับรองเขตที่ดิน แจ้งให้ทราบทางไปรษณีย์ ลงทะเบียนตอบรับ

ฉบับเลขที่ RN๑๙๐๙๕๓๘๘๔TH ลงวันที่ ๑๓ มิถุนายน ๒๕๖๗ แต่ไม่อาจติดต่อท่านให้มาระวางชี้แนวเขตได้ ไม่ปรากฏหลักฐานจากไปรษณีย์ว่าได้รับหนังสือแจ้ง

ฉะนั้น จึงขอให้ท่านไปตรวจสอบแนวเขตที่ดินของท่านว่า ตามที่ผู้ขนานำพนักงานเจ้าหน้าที่ทำการ รังวัดปักหลักเขตที่ดิน ไว้แล้วนั้น จะเป็นการถูกต้องหรือเหลือมล้ำแนวเขตที่ดินของท่านหรือไม่  
เสร็จแล้วขอให้ท่านไปพบพนักงานเจ้าหน้าที่ เพื่อลงชื่อรับรองแนวเขตหรือคัดค้านภายในกำหนด ๓๐ วัน นับแต่วันที่ได้  
ส่งหนังสือนี้ หากท่านไม่ดำเนินการอย่างหนึ่งอย่างใด ภายในกำหนดดังกล่าว พนักงานเจ้าหน้าที่จะดำเนินการแก้ไขแผนที่  
หรือเนื้อที่ให้แก่ผู้ขอ โดยไม่ต้องมีการรับรองแนวเขต ตามมาตรา ๖๙ ทวิ แห่งประมวลกฎหมายที่ดิน ซึ่งแก้ไขเพิ่มเติมโดย  
พระราชบัญญัติแก้ไขเพิ่มเติมประมวลกฎหมายที่ดิน (ฉบับที่ ๔) พ.ศ. ๒๕๒๘

ขอแสดงความนับถือ

( นายอิพิงศร เล่าสกุล )

พนักงานเจ้าหน้าที่

"ระวัง!! มิฉฉาชีพหลอกคุดเงิน กรมที่ดินไมโทรหา ไม่ขอแอตไลน์ ไม่มีหน้าที่เก็บภาษีที่ดินและสิ่งปลูกสร้าง"

ฝ่ายรังวัด โทร. ๐๒๕๔๐๗๑๘๖

นายช่างรังวัด นายอิพิงศร เล่าสกุล โทร. ๐๙-๙๔๑๔-๔๓๓๔

(ลำดับรับเรื่อง ๒๐๐๘ วันที่ ๑๒ มีนาคม ๒๕๖๗ ร.ว. ๑๒ ๔๙๑/๒๕๖๗)





ที่ มท๐๕๑๐.๐๔/๒๑๗๗๒

สำนักงานที่ดินกรุงเทพมหานคร สาขามีนบุรี  
อ.มีนบุรี จ.กรุงเทพมหานคร  
๑๐๕๑๐

วันที่ ๖ เดือน พฤศจิกายน พ.ศ. ๒๕๖๗

เรื่อง การแจ้งผู้มีสิทธิในที่ดินข้างเคียงให้มาลงชื่อรับรองแนวเขตที่ดินหรือคัดค้านการรังวัด

เรียน นางสาวพิรดา แม่นทอง

อ้างถึง หนังสือสำนักงานที่ดินกรุงเทพมหานคร สาขามีนบุรี ที่ มท๐๕๑๐.๐๔/๒๑๕๔๖ ลงวันที่ ๑๓ มิถุนายน ๒๕๖๗

ด้วย บริษัท สุวรรณภูมิกรีน จำกัด

ได้ขอ แบ่งแยกในนามเดิม

ที่ดินตาม โฉนดที่ดิน เลขที่ ๔๔๕๕๕

หมู่ที่ -

ตำบล/แขวง แสนแสน

อำเภอ/เขต มีนบุรี

จังหวัด กรุงเทพมหานคร

พนักงานเจ้าหน้าที่ได้ออกไปทำการ รังวัด

เสร็จแล้ว

เมื่อวันที่ ๓ เดือน กรกฎาคม พ.ศ. ๒๕๖๗ ปรากฏว่าที่ดินแปลงนี้มีแนวเขตติดต่อกับที่ดินของท่าน แต่เนื่องจากท่านหรือผู้แทนของท่าน ไม่ได้ไประวางชี้และลงชื่อรับรองแนวเขตที่ดิน

ตาม โฉนดที่ดิน เลขที่ ๗๐๓๗๒ ซึ่งเป็นที่ดินของท่าน โดยสำนักงานที่ดินได้มีหนังสือ

เรื่อง การระวางชี้แนวเขตและลงชื่อรับรองเขตที่ดิน แจ้งให้ทราบทางไปรษณีย์ ลงทะเบียนตอบรับ

ฉบับเลขที่ RN๑๙๐๙๕๓๘๘๘TH ลงวันที่ ๑๓ มิถุนายน ๒๕๖๗ แต่ไม่อาจติดต่อกับท่านให้มาระวางชี้แนวเขตได้ ไม่ปรากฏหลักฐานจากไปรษณีย์ว่าได้รับหนังสือแจ้ง

ฉะนั้น จึงขอให้ท่านไปตรวจสอบแนวเขตที่ดินของท่านว่า ตามที่ผู้ขอพนักงานเจ้าหน้าที่ทำการ รังวัดปักหลักเขตที่ดินไว้แล้วนั้น จะเป็นการถูกต้องหรือหลื่อมล้ำแนวเขตที่ดินของท่านหรือไม่ เสร็จแล้วขอให้ท่านไปพบพนักงานเจ้าหน้าที่ เพื่อลงชื่อรับรองแนวเขตหรือคัดค้านภายในกำหนด ๓๐ วัน นับแต่วันที่ได้ส่งหนังสือนี้ หากท่านไม่ดำเนินการอย่างหนึ่งอย่างใด ภายในกำหนดดังกล่าว พนักงานเจ้าหน้าที่จะดำเนินการแก้ไขแผนที่ หรือเนื้อที่ให้แก่ผู้ขอ โดยไม่ต้องมีการรับรองแนวเขต ตามมาตรา ๖๙ ทวิ แห่งประมวลกฎหมายที่ดิน ซึ่งแก้ไขเพิ่มเติมโดยพระราชบัญญัติแก้ไขเพิ่มเติมประมวลกฎหมายที่ดิน (ฉบับที่ ๔) พ.ศ. ๒๕๒๘

ขอแสดงความนับถือ

( นายอภิศร์ เลาสกุล )

พนักงานเจ้าหน้าที่

"ระวัง!! มิฉฉาชีพหลอกดูดเงิน กรมที่ดินไม่โทรหา ไม่ขอแอตไลน์ ไม่มีหน้าที่เก็บภาษีที่ดินและสิ่งปลูกสร้าง"

ฝ่ายรังวัด โทร. ๐๒๕๔๐๗๑๘๖

นายช่างรังวัด นายอภิศร์ เลาสกุล โทร. ๐๙-๔๔๑๔-๔๓๓๔

(ลำดับรับเรื่อง ๒๐๐๘ วันที่ ๑๒ มีนาคม ๒๕๖๗ ร.ว. ๑๒ ๔๔๑/๒๕๖๗ )



ที่ มท๐๕๑๐.๐๔/๒๑๗๗๓

สำนักงานที่ดินกรุงเทพมหานคร สาขามีนบุรี  
อ.มีนบุรี จ.กรุงเทพมหานคร  
๑๐๕๑๐

วันที่ ๖ เดือน พฤศจิกายน พ.ศ. ๒๕๖๗

เรื่อง การแจ้งผู้มีสิทธิในที่ดินข้างเคียงให้มาลงชื่อรับรองแนวเขตที่ดินหรือคัดค้านการรังวัด

เรียน นางศรีพร แสนสวัสดิ์ และผู้ถือกรรมสิทธิ์รวม

อ้างถึง หนังสือสำนักงานที่ดินกรุงเทพมหานคร สาขามีนบุรี ที่ มท๐๕๑๐.๐๔/๒๑๗๗๓ ลงวันที่ ๑๓ มิถุนายน ๒๕๖๗

ด้วย บริษัท สุวรรณภูมิกรีน จำกัด

ได้ขอ แยกแยกในนามเดิม

ที่ดินตาม โฉนดที่ดิน เลขที่ ๔๔๕๕๕

หมู่ที่ -

ตำบล/แขวง แสนแสน

อำเภอ/เขต มีนบุรี

จังหวัด กรุงเทพมหานคร

พนักงานเจ้าหน้าที่ได้ออกไปทำการ รังวัด

เสร็จแล้ว

เมื่อวันที่ ๓ เดือน กรกฎาคม พ.ศ. ๒๕๖๗ ปรากฏว่าที่ดินแปลงนี้มีแนวเขตติดต่อกับที่ดินของท่าน แต่เนื่องจากท่านหรือผู้แทนของท่าน ไม่ได้ไประวางชี้และลงชื่อรับรองแนวเขตที่ดิน

ตาม โฉนดที่ดิน เลขที่ ๗๐๓๗๓ ซึ่งเป็นที่ดินของท่าน โดยสำนักงานที่ดินได้มีหนังสือ

เรื่อง การระวางชี้แนวเขตและลงชื่อรับรองเขตที่ดิน แจ้งให้ทราบทางไปรษณีย์ ลงทะเบียนตอบรับ

ฉบับเลขที่ RN๑๙๐๙๕๓๙๐๗TH ลงวันที่ ๑๓ มิถุนายน ๒๕๖๗ แต่ไม่อาจติดต่อท่านให้มาระวางชี้แนวเขตได้ ไม่ปรากฏหลักฐานจากไปรษณีย์ว่าได้รับหนังสือแจ้ง

ฉะนั้น จึงขอให้ท่านไปตรวจสอบแนวเขตที่ดินของท่านว่า ตามที่ผู้ชื่อนำพนักงานเจ้าหน้าที่ทำการ รังวัดปักหลักเขตที่ดินไว้แล้วนั้น จะเป็นการถูกต้องหรือเหลื่อมล้ำแนวเขตที่ดินของท่านหรือไม่  
เสร็จแล้วขอให้ท่านไปพบพนักงานเจ้าหน้าที่ เพื่อลงชื่อรับรองแนวเขตหรือคัดค้านภายในกำหนด ๓๐ วัน นับแต่วันที่ได้  
ส่งหนังสือนี้ หากท่านไม่ดำเนินการอย่างหนึ่งอย่างใด ภายในกำหนดดังกล่าว พนักงานเจ้าหน้าที่จะดำเนินการแก้ไขแผนที่  
หรือเนื้อที่ให้แก่ผู้ขอ โดยไม่ต้องมีการรับรองแนวเขต ตามมาตรา ๖๙ ทวิ แห่งประมวลกฎหมายที่ดิน ซึ่งแก้ไขเพิ่มเติมโดย  
พระราชบัญญัติแก้ไขเพิ่มเติมประมวลกฎหมายที่ดิน (ฉบับที่ ๔) พ.ศ. ๒๕๒๘

ขอแสดงความนับถือ

(ลายเซ็น)

( นายอิทธิพร เล่าสกุล )

พนักงานเจ้าหน้าที่

"ระวัง!! มิฉฉาชีพหลอกดูดเงิน กรมที่ดินไม่โทรหา ไม่ขอแอดไลน์ ไม่มีหน้าที่เก็บภาษีที่ดินและสิ่งปลูกสร้าง"

ฝ่ายรังวัด โทร. ๐๒๕๔๐๗๑๘๖

นายช่างรังวัด นายอิทธิพร เล่าสกุล โทร. ๐๙-๙๔๑๔-๔๓๓๔

(ลำดับรับเรื่อง ๒๐๐๘ วันที่ ๑๒ มีนาคม ๒๕๖๗ ร.ว. ๑๒ ๔๙๑/๒๕๖๗ )



ที่ มท๐๕๑๐.๐๔/๒๑๗๗๕

สำนักงานที่ดินกรุงเทพมหานคร สาขามีนบุรี  
อ.มีนบุรี จ.กรุงเทพมหานคร  
๑๐๕๑๐

วันที่ ๖ เดือน พฤศจิกายน พ.ศ. ๒๕๖๗

เรื่อง การแจ้งผู้มีสิทธิในที่ดินข้างเคียงให้มาลงชื่อรับรองแนวเขตที่ดินหรือคัดค้านการรังวัด

เรียน นางสาวจิตาภา งามอัจฉริยะกุล

อ้างถึง หนังสือสำนักงานที่ดินกรุงเทพมหานคร สาขามีนบุรี ที่ มท๐๕๑๐.๐๔/๒๑๔๔๔ ลงวันที่ ๑๓ มิถุนายน ๒๕๖๗

ด้วย บริษัท สุวรรณภูมิกรีน จำกัด

ได้ขอ แบ่งแยกในนามเดิม

ที่ดินตาม โฉนดที่ดิน เลขที่ ๔๔๕๕๕

หมู่ที่ -

ตำบล/แขวง แสนแสน

อำเภอ/เขต มีนบุรี

จังหวัด กรุงเทพมหานคร

พนักงานเจ้าหน้าที่ได้ออกไปทำการ รังวัด

เสร็จแล้ว

เมื่อวันที่ ๓ เดือน กรกฎาคม พ.ศ. ๒๕๖๗ ปรากฏว่าที่ดินแปลงนี้มีแนวเขตติดต่อกับที่ดินของท่าน แต่เนื่องจากท่านหรือผู้แทนของท่าน ไม่ได้ไประวางชี้และลงชื่อรับรองแนวเขตที่ดิน

ตาม โฉนดที่ดิน เลขที่ ๕๐๔๔๐.๔๔๕๕๖.๔๔๕๕๕ ซึ่งเป็นที่ดินของท่าน โดยสำนักงานที่ดินได้มีหนังสือ เรื่อง การระวางชี้แนวเขตและลงชื่อรับรองเขตที่ดิน แจ้งให้ทราบทางไปรษณีย์ ลงทะเบียนตอบรับ

ฉบับเลขที่ RN๑๙๐๙๕๓๙๒๔TH ลงวันที่ ๑๓ มิถุนายน ๒๕๖๗ แต่ไม่อาจติดต่อท่านให้มาระวางชี้แนวเขตได้ ไม่ปรากฏหลักฐานจากไปรษณีย์ว่าได้รับหนังสือแจ้ง

ฉะนั้น จึงขอให้ท่านไปตรวจสอบแนวเขตที่ดินของท่านว่า ตามที่ผู้ขอนำพนักงานเจ้าหน้าที่ทำการ รังวัดปักหลักเขตที่ดิน ไว้แล้วนั้น จะเป็นการถูกต้องหรือเหลื่อมล้ำแนวเขตที่ดินของท่านหรือไม่ เสร็จแล้วขอให้ท่านไปพบพนักงานเจ้าหน้าที่ เพื่อลงชื่อรับรองแนวเขตหรือคัดค้านภายในกำหนด ๓๐ วัน นับแต่วันที่ได้ส่งหนังสือนี้ หากท่านไม่ดำเนินการอย่างหนึ่งอย่างใด ภายในกำหนดดังกล่าว พนักงานเจ้าหน้าที่จะดำเนินการแก้ไขแผนที่ หรือเนื้อที่ให้แก่ผู้ขอ โดยไม่ต้องมีการรับรองแนวเขต ตามมาตรา ๖๙ ทวิ แห่งประมวลกฎหมายที่ดิน ซึ่งแก้ไขเพิ่มเติมโดยพระราชบัญญัติแก้ไขเพิ่มเติมประมวลกฎหมายที่ดิน (ฉบับที่ ๔) พ.ศ. ๒๕๒๘

ขอแสดงความนับถือ

( นายอิทธิพงษ์ เลาสกุล )

พนักงานเจ้าหน้าที่

"ระวัง!! มิจฉาชีพหลอกดูดเงิน กรมที่ดินไม่โทรหา ไม่ขอแอดไลน์ ไม่มีหน้าที่เก็บภาษีที่ดินและสิ่งปลูกสร้าง"

ฝ่ายรังวัด โทร. ๐๒๕๔๐๗๑๖๖

นายช่างรังวัด นายอิทธิพงษ์ เลาสกุล โทร. ๐๙-๙๔๑๔-๔๓๓๔

(ลำดับรับเรื่อง ๒๐๐๘ วันที่ ๑๒ มีนาคม ๒๕๖๗ ร.ว. ๑๒ ๔๙๑/๒๕๖๗)



ที่ มท๐๕๑๐.๐๔/๒๑๗๖๖

สำนักงานที่ดินกรุงเทพมหานคร สาขามีนบุรี  
อ.มีนบุรี จ.กรุงเทพมหานคร  
๑๐๕๑๐

วันที่ ๖ เดือน พฤศจิกายน พ.ศ. ๒๕๖๗

เรื่อง การแจ้งผู้มีสิทธิในที่ดินข้างเคียงให้มาลงชื่อรับรองแนวเขตที่ดินหรือคัดค้านการรังวัด

เรียน นางศิริประภา อุปรา และผู้ถือกรรมสิทธิ์ร่วม

อ้างถึง หนังสือสำนักงานที่ดินกรุงเทพมหานคร สาขามีนบุรี ที่ มท๐๕๑๐.๐๔/๒๑๕๕๐ ลงวันที่ ๑๓ มิถุนายน ๒๕๖๗

ด้วย บริษัท สุวรรณภูมิกรีน จำกัด

ได้ขอ แบ่งแยกในนามเดิม

ที่ดินตาม โฉนดที่ดิน เลขที่ ๔๔๕๕๕

หมู่ที่ -

ตำบล/แขวง แสนแสน

อำเภอ/เขต มีนบุรี

จังหวัด กรุงเทพมหานคร

พนักงานเจ้าหน้าที่ได้ออกไปทำการ รังวัด

เสร็จแล้ว

เมื่อวันที่ ๓ เดือน กรกฎาคม พ.ศ. ๒๕๖๗ ปรากฏว่าที่ดินแปลงนี้มีแนวเขตติดต่อกับที่ดินของท่าน

แต่เนื่องจากท่านหรือผู้แทนของท่าน ไม่ได้ไประวังชี้และลงชื่อรับรองแนวเขตที่ดิน

ตาม โฉนดที่ดิน เลขที่ ๕๐๔๘๘ ซึ่งเป็นที่ดินของท่าน โดยสำนักงานที่ดินได้มีหนังสือ

เรื่อง การระวางชี้แนวเขตและลงชื่อรับรองเขตที่ดิน แจ้งให้ทราบทางไปรษณีย์ ลงทะเบียนตอบรับ

ฉบับเลขที่ RN๑๙๐๙๕๓๓๘TH ลงวันที่ ๑๓ มิถุนายน ๒๕๖๗ แต่ไม่อาจติดต่อท่านให้มาระวางชี้แนวเขตได้

ไม่ปรากฏหลักฐานจากไปรษณีย์ว่าได้รับหนังสือแจ้ง

ฉะนั้น จึงขอให้ท่านไปตรวจสอบแนวเขตที่ดินของท่านว่า ตามที่ผู้ขอนำพนักงานเจ้าหน้าที่ทำการ

รังวัดปักหลักเขตที่ดิน ไว้แล้วนั้น จะเป็นการถูกต้องหรือเหลื่อมล้ำแนวเขตที่ดินของท่านหรือไม่

เสร็จแล้วขอให้ท่านไปพบพนักงานเจ้าหน้าที่ เพื่อลงชื่อรับรองแนวเขตหรือคัดค้านภายในกำหนด ๓๐ วัน นับแต่วันที่ได้

ส่งหนังสือนี้ หากท่านไม่ดำเนินการอย่างหนึ่งอย่างใด ภายในกำหนดดังกล่าว พนักงานเจ้าหน้าที่จะดำเนินการแก้ไขแผนที่

หรือเนื้อที่ให้แก่ผู้ขอ โดยไม่ต้องมีการรับรองแนวเขต ตามมาตรา ๖๙ ทวิ แห่งประมวลกฎหมายที่ดิน ซึ่งแก้ไขเพิ่มเติมโดย

พระราชบัญญัติแก้ไขเพิ่มเติมประมวลกฎหมายที่ดิน (ฉบับที่ ๔) พ.ศ. ๒๕๒๘

ขอแสดงความนับถือ

( นายอิทธิพงษ์ เลาสกุล )

พนักงานเจ้าหน้าที่

"ระวัง!! มิฉะฉานพลาดออกคุดเงิน กรมที่ดินไม่โทรหา ไม่ขอแอตไลน์ ไม่มีหน้าที่เก็บภาษีที่ดินและสิ่งปลูกสร้าง"

ฝ่ายรังวัด โทร. ๐๒๕๔๐๗๑๘๖

นายช่างรังวัด นายอิทธิพงษ์ เลาสกุล โทร. ๐๙-๙๔๑๔-๔๓๓๔

(ลำดับรับเรื่อง ๒๐๐๘ วันที่ ๑๒ มีนาคม ๒๕๖๗ ร.ว. ๑๒ ๔๙๑/๒๕๖๗ )



ที่ มท๐๕๑๐.๐๔/๒๑๗๗๗

สำนักงานที่ดินกรุงเทพมหานคร สาขามีนบุรี  
อ.มีนบุรี จ.กรุงเทพมหานคร  
๑๐๕๑๐

วันที่ ๖ เดือน พฤศจิกายน พ.ศ. ๒๕๖๗

เรื่อง การแจ้งผู้มีสิทธิในที่ดินข้างเคียงให้มาลงชื่อรับรองแนวเขตที่ดินหรือคัดค้านการรังวัด

เรียน นายรังสรรค์ ถาวรผล และผู้ถือกรรมสิทธิ์รวม

อ้างถึง หนังสือสำนักงานที่ดินกรุงเทพมหานคร สาขามีนบุรี ที่ มท๐๕๑๐.๐๔/๒๑๕๕๑ ลงวันที่ ๑๓ มิถุนายน ๒๕๖๗

ด้วย บริษัท สุวรรณภูมิกรีน จำกัด

ได้ขอ แบ่งแยกในนามเดิม

ที่ดินตาม โฉนดที่ดิน เลขที่ ๔๔๕๕๕

หมู่ที่ -

ตำบล/แขวง แสนแสบ

อำเภอ/เขต มีนบุรี

จังหวัด กรุงเทพมหานคร

พนักงานเจ้าหน้าที่ได้ออกไปทำการ รังวัด

เสร็จแล้ว

เมื่อวันที่ ๓ เดือน กรกฎาคม พ.ศ. ๒๕๖๗ ปรากฏว่าที่ดินแปลงนี้มีแนวเขตติดต่อกับที่ดินของท่าน แต่เนื่องจากท่านหรือผู้แทนของท่าน ไม่ได้ไประวางชี้และลงชื่อรับรองแนวเขตที่ดิน

ตาม โฉนดที่ดิน เลขที่ ๗๒๒๙๘ ซึ่งเป็นที่ดินของท่าน โดยสำนักงานที่ดินได้มีหนังสือ

เรื่อง การระวางชี้แนวเขตและลงชื่อรับรองเขตที่ดิน แจ้งให้ทราบทางไปรษณีย์ ลงทะเบียนตอบรับ

ฉบับเลขที่ RN๑๙๐๙๕๓๙๔๑TH ลงวันที่ ๑๓ มิถุนายน ๒๕๖๗ แต่ไม่อาจติดต่อท่านให้มาระวางชี้แนวเขตได้ ไม่ปรากฏหลักฐานจากไปรษณีย์ว่าได้รับหนังสือแจ้ง

ฉะนั้น จึงขอให้ท่านไปตรวจสอบแนวเขตที่ดินของท่านว่า ตามที่ผู้ขอ นำพนักงานเจ้าหน้าที่ทำการ รังวัดปักหลักเขตที่ดิน ไว้แล้วนั้น จะเป็นการถูกต้องหรือเหลื่อมล้ำแนวเขตที่ดินของท่านหรือไม่ เสร็จแล้วขอให้ท่านไปพบพนักงานเจ้าหน้าที่ เพื่อลงชื่อรับรองแนวเขตหรือคัดค้านภายในกำหนด ๓๐ วัน นับแต่วันที่ได้ส่งหนังสือนี้ หากท่านไม่ดำเนินการอย่างหนึ่งอย่างใด ภายในกำหนดดังกล่าว พนักงานเจ้าหน้าที่จะดำเนินการแก้ไขแผนที่ หรือเนื้อที่ให้แก่ผู้ขอ โดยไม่ต้องมีการรับรองแนวเขต ตามมาตรา ๖๙ ทวิ แห่งประมวลกฎหมายที่ดิน ซึ่งแก้ไขเพิ่มเติมโดยพระราชบัญญัติแก้ไขเพิ่มเติมประมวลกฎหมายที่ดิน (ฉบับที่ ๔) พ.ศ. ๒๕๒๘

ขอแสดงความนับถือ

( นายอธิพงษ์ธร เล่าสกุล )

พนักงานเจ้าหน้าที่

"ระวัง!! มิอาจชีพหลอกดูดเงิน กรมที่ดินไม่โทรหา ไม่ขอแอดไลน์ ไม่มีหน้าที่เก็บภาษีที่ดินและสิ่งปลูกสร้าง"

ฝ่ายรังวัด โทร. ๐๒๕๔๐๗๑๘๖

นายช่างรังวัด นายอธิพงษ์ธร เล่าสกุล โทร. ๐๙-๙๔๑๔-๔๓๓๔

(ลำดับรับเรื่อง ๒๐๐๘ วันที่ ๑๒ มีนาคม ๒๕๖๗ ร.ว. ๑๒ ๔๙๑/๒๕๖๗)



ที่ มท๐๕๑๐.๐๔/๒๑๗๗๘

สำนักงานที่ดินกรุงเทพมหานคร สาขามีนบุรี  
อ.มีนบุรี จ.กรุงเทพมหานคร  
๑๐๕๑๐

วันที่ ๖ เดือน พฤศจิกายน พ.ศ. ๒๕๖๗

เรื่อง การแจ้งผู้มีสิทธิในที่ดินข้างเคียงให้มาลงชื่อรับรองแนวเขตที่ดินหรือคัดค้านการรังวัด

เรียน นางสาวสุพิชชา สิริกาญจนอนันต์

อ้างถึง หนังสือสำนักงานที่ดินกรุงเทพมหานคร สาขามีนบุรี ที่ มท๐๕๑๐.๐๔/๒๑๕๕๒ ลงวันที่ ๑๓ มิถุนายน ๒๕๖๗

ด้วย บริษัท สุวรรณภูมิกรีน จำกัด

ได้ขอ แบ่งแยกในนามเดิม

ที่ดินตาม โฉนดที่ดิน เลขที่ ๔๔๕๕๕

หมู่ที่ -

ตำบล/แขวง แสนแสบ

อำเภอ/เขต มีนบุรี

จังหวัด กรุงเทพมหานคร

พนักงานเจ้าหน้าที่ได้ออกไปทำการ รังวัด

เสร็จแล้ว

เมื่อวันที่ ๓ เดือน กรกฎาคม พ.ศ. ๒๕๖๗ ปรากฏว่าที่ดินแปลงนี้มีแนวเขตติดต่อกับที่ดินของท่าน แต่เนื่องจากท่านหรือผู้แทนของท่าน ไม่ได้ไประวางชี้และลงชื่อรับรองแนวเขตที่ดิน

ตาม โฉนดที่ดิน เลขที่ ๗๒๒๔๗ ซึ่งเป็นที่ดินของท่าน โดยสำนักงานที่ดินได้มีหนังสือ

เรื่อง การระวางชี้แนวเขตและลงชื่อรับรองเขตที่ดิน แจ้งให้ทราบทางไปรษณีย์ ลงทะเบียนตอบรับ

ฉบับเลขที่ RN๑๙๐๙๕๓๙๕๕TH ลงวันที่ ๑๓ มิถุนายน ๒๕๖๗ แต่ไม่อาจติดต่อท่านให้มาระวางชี้แนวเขตได้ ไม่ปรากฏหลักฐานจากไปรษณีย์ว่าได้รับหนังสือแจ้ง

ฉะนั้น จึงขอให้ท่านไปตรวจสอบแนวเขตที่ดินของท่านว่า ตามที่ผู้ชื่อนำพนักงานเจ้าหน้าที่ทำการ รังวัดปักหลักเขตที่ดิน ไว้แล้วนั้น จะเป็นการถูกต้องหรือเหลือล้ำแนวเขตที่ดินของท่านหรือไม่  
เสร็จแล้วขอให้ท่านไปพบพนักงานเจ้าหน้าที่ เพื่อลงชื่อรับรองแนวเขตหรือคัดค้านภายในกำหนด ๓๐ วัน นับแต่วันที่ได้  
ส่งหนังสือนี้ หากท่านไม่ดำเนินการอย่างหนึ่งอย่างใด ภายในกำหนดดังกล่าว พนักงานเจ้าหน้าที่จะดำเนินการแก้ไขแผนที่  
หรือเนื้อที่ให้แก่ผู้ขอ โดยไม่ต้องมีการรับรองแนวเขต ตามมาตรา ๖๙ ทวิ แห่งประมวลกฎหมายที่ดิน ซึ่งแก้ไขเพิ่มเติมโดย  
พระราชบัญญัติแก้ไขเพิ่มเติมประมวลกฎหมายที่ดิน (ฉบับที่ ๔) พ.ศ. ๒๕๒๘

ขอแสดงความนับถือ

( นายอิพิงศร เล่าสกุล )

พนักงานเจ้าหน้าที่

"ระวัง!! มีฉฉฉีพหลอกคุดเงิน กรมที่ดินไม่โทรหา ไม่ขอแอดไลน์ ไม่มีหน้าที่เก็บภาษีที่ดินและสิ่งปลูกสร้าง"

ฝ่ายรังวัด โทร. ๐๒๕๔๐๗๑๘๖

นายช่างรังวัด นายอิพิงศร เล่าสกุล โทร. ๐๙-๔๔๑๔-๔๓๓๔

(ลำดับรับเรื่อง ๒๐๐๘ วันที่ ๑๒ มีนาคม ๒๕๖๗ ร.ว. ๑๒ ๔๙๑/๒๕๖๗)



ที่ มท๐๕๑๐.๐๔/๒๑๗๗๙

สำนักงานที่ดินกรุงเทพมหานคร สาขามีนบุรี  
อ.มีนบุรี จ.กรุงเทพมหานคร  
๑๐๕๑๐


วันที่ ๖ เดือน พฤศจิกายน พ.ศ. ๒๕๖๗

เรื่อง การแจ้งผู้มีสิทธิในที่ดินข้างเคียงให้มาลงชื่อรับรองแนวเขตที่ดินหรือคัดค้านการรังวัด  
เรียน นายธนินทร์ ดิศรินทร์ไตรภาคี และผู้ถือกรรมสิทธิ์ร่วม  
อ้างถึง หนังสือสำนักงานที่ดินกรุงเทพมหานคร สาขามีนบุรี ที่ มท๐๕๑๐.๐๔/๒๑๔๕๕ ลงวันที่ ๑๓ มิถุนายน ๒๕๖๗

ด้วย บริษัท สุวรรณภูมิกรีน จำกัด  
ได้ขอ แยกแยกในนามเดิม  
ที่ดินตาม โฉนดที่ดิน เลขที่ ๔๔๕๕๕ หมู่ที่ -  
ตำบล/แขวง แสนแสน อำเภอ/เขต มีนบุรี จังหวัด กรุงเทพมหานคร  
พนักงานเจ้าหน้าที่ได้ออกไปทำการ รังวัด เสร็จแล้ว  
เมื่อวันที่ ๓ เดือน กรกฎาคม พ.ศ. ๒๕๖๗ ปรากฏว่าที่ดินแปลงนี้มีแนวเขตติดต่อกับที่ดินของท่าน  
แต่เนื่องจากท่านหรือผู้แทนของท่าน ไม่ได้ไประวางชี้และลงชื่อรับรองแนวเขตที่ดิน  
ตาม โฉนดที่ดิน เลขที่ ๗๒๒๙๔ ซึ่งเป็นที่ดินของท่าน โดยสำนักงานที่ดินได้มีหนังสือ  
เรื่อง การระวางชี้แนวเขตและลงชื่อรับรองเขตที่ดิน แจ้งให้ทราบทางไปรษณีย์ ลงทะเบียนตอบรับ  
ฉบับเลขที่ RN๑๙๐๙๕๓๙๘๖TH ลงวันที่ ๑๓ มิถุนายน ๒๕๖๗ แต่ไม่อาจติดต่อท่านให้มาระวางชี้แนวเขตได้  
ไม่ปรากฏหลักฐานจากไปรษณีย์ว่าได้รับหนังสือแจ้ง

ฉะนั้น จึงขอให้ท่านไปตรวจสอบแนวเขตที่ดินของท่านว่า ตามที่ผู้ขอ นำพนักงานเจ้าหน้าที่ทำการ  
รังวัดปักหลักเขตที่ดิน ไว้แล้วนั้น จะเป็นการถูกต้องหรือเหลื่อมล้ำแนวเขตที่ดินของท่านหรือไม่  
เสร็จแล้วขอให้ท่านไปพบพนักงานเจ้าหน้าที่ เพื่อลงชื่อรับรองแนวเขตหรือคัดค้านภายในกำหนด ๓๐ วัน นับแต่วันที่ได้อ  
ส่งหนังสือนี้ หากท่านไม่ดำเนินการอย่างหนึ่งอย่างใด ภายในกำหนดดังกล่าว พนักงานเจ้าหน้าที่จะดำเนินการแก้ไขแผนที่  
หรือเนื้อที่ให้แก่ผู้ขอ โดยไม่ต้องมีการรับรองแนวเขต ตามมาตรา ๖๙ ทวิ แห่งประมวลกฎหมายที่ดิน ซึ่งแก้ไขเพิ่มเติมโดย  
พระราชบัญญัติแก้ไขเพิ่มเติมประมวลกฎหมายที่ดิน (ฉบับที่ ๔) พ.ศ. ๒๕๒๘

ขอแสดงความนับถือ

  
( นายอติพงษ์ธร เลาสกุล )  
พนักงานเจ้าหน้าที่

"ระวัง!! มิฉะพหลอกคุดเงิน กรมที่ดินไม่โทรหา ไม่ขอแอดไลน์ ไม่มีหน้าที่เก็บภาษีที่ดินและสิ่งปลูกสร้าง"

ฝ่ายรังวัด โทร. ๐๒๕๔๐๗๑๘๖  
นายช่างรังวัด นายอติพงษ์ธร เลาสกุล โทร. ๐๙-๙๔๑๔-๔๓๓๔  
(ลำดับรับเรื่อง ๒๐๐๘ วันที่ ๑๒ มีนาคม ๒๕๖๗ ร.ว. ๑๒ ๔๙๑/๒๕๖๗)



ที่ มท๐๕๑๐.๐๔/๒๑๗๘๐

สำนักงานที่ดินกรุงเทพมหานคร สาขามีนบุรี  
อ.มีนบุรี จ.กรุงเทพมหานคร  
๑๐๕๑๐

วันที่ ๖ เดือน พฤศจิกายน พ.ศ. ๒๕๖๗

เรื่อง การแจ้งผู้มีสิทธิในที่ดินข้างเคียงให้มาลงชื่อรับรองแนวเขตที่ดินหรือคัดค้านการรังวัด

เรียน นางสาวณฤนทร มั่นคง

อ้างถึง หนังสือสำนักงานที่ดินกรุงเทพมหานคร สาขามีนบุรี ที่ มท๐๕๑๐.๐๔/๒๑๗๘๖ ลงวันที่ ๑๓ มิถุนายน ๒๕๖๗

ด้วย บริษัท สุวรรณภูมิกรีน จำกัด

ได้ขอ แยกแยกในนามเดิม

ที่ดินตาม โฉนดที่ดิน เลขที่ ๔๔๕๕๕

หมู่ที่ -

ตำบล/แขวง แสนแสบ

อำเภอ/เขต มีนบุรี

จังหวัด กรุงเทพมหานคร

พนักงานเจ้าหน้าที่ได้ออกไปทำการ รังวัด

เสร็จแล้ว

เมื่อวันที่ ๓ เดือน กรกฎาคม พ.ศ. ๒๕๖๗ ปรากฏว่าที่ดินแปลงนี้มีแนวเขตติดต่อกับที่ดินของท่าน แต่เนื่องจากท่านหรือผู้แทนของท่าน ไม่ได้ไประวางชี้และลงชื่อรับรองแนวเขตที่ดิน

ตาม โฉนดที่ดิน เลขที่ ๗๒๒๙๓ ซึ่งเป็นที่ดินของท่าน โดยสำนักงานที่ดินได้มีหนังสือ

เรื่อง การระวางชี้แนวเขตและลงชื่อรับรองเขตที่ดิน แจ้งให้ทราบทางไปรษณีย์ ลงทะเบียนตอบรับ

ฉบับเลขที่ RN๑๙๐๙๕๓๙๙๐TH ลงวันที่ ๑๓ มิถุนายน ๒๕๖๗ แต่ไม่อาจติดต่อท่านให้มาระวางชี้แนวเขตได้ ไม่ปรากฏหลักฐานจากไปรษณีย์ว่าได้รับหนังสือแจ้ง

ฉะนั้น จึงขอให้ท่านไปตรวจสอบแนวเขตที่ดินของท่านว่า ตามที่ผู้ขอ นำพนักงานเจ้าหน้าที่ทำการ รังวัดปักหลักเขตที่ดิน ไว้แล้วนั้น จะเป็นการถูกต้องหรือเหลื่อมล้ำแนวเขตที่ดินของท่านหรือไม่  
เสร็จแล้วขอให้ท่านไปพบพนักงานเจ้าหน้าที่ เพื่อลงชื่อรับรองแนวเขตหรือคัดค้านภายในกำหนด ๓๐ วัน นับแต่วันที่ได้  
ส่งหนังสือนี้ หากท่านไม่ดำเนินการอย่างหนึ่งอย่างใด ภายในกำหนดดังกล่าว พนักงานเจ้าหน้าที่จะดำเนินการแก้ไขแผนที่  
หรือเนื้อที่ให้แก่ผู้ขอ โดยไม่ต้องมีการรับรองแนวเขต ตามมาตรา ๖๙ ทวิ แห่งประมวลกฎหมายที่ดิน ซึ่งแก้ไขเพิ่มเติมโดย  
พระราชบัญญัติแก้ไขเพิ่มเติมประมวลกฎหมายที่ดิน (ฉบับที่ ๔) พ.ศ. ๒๕๒๘

ขอแสดงความนับถือ

( นายอธิพงศ์ธร เล่าสกุล )

พนักงานเจ้าหน้าที่

"ระวัง!! มิฉฉาชีพหลอกคูดเงิน กรมที่ดินไม่โทรหา ไม่ขอแอตไลน์ ไม่มีหน้าที่เก็บภาษีที่ดินและสิ่งปลูกสร้าง"

ฝ่ายรังวัด โทร. ๐๒๕๔๐๗๑๘๖

นายช่างรังวัด นายอธิพงศ์ธร เล่าสกุล โทร. ๐๙-๙๔๑๔-๔๓๓๔

(ลำดับรับเรื่อง ๒๐๐๘ วันที่ ๑๒ มีนาคม ๒๕๖๗ ร.ว. ๑๒ ๔๙๑/๒๕๖๗)





ที่ มท๐๕๑๐.๐๔/๒๑๗๘๑

สำนักงานที่ดินกรุงเทพมหานคร สาขามีนบุรี  
อ.มีนบุรี จ.กรุงเทพมหานคร  
๑๐๕๑๐

วันที่ ๖ เดือน พฤศจิกายน พ.ศ. ๒๕๖๗

เรื่อง การแจ้งผู้มีสิทธิในที่ดินข้างเคียงให้มาลงชื่อรับรองแนวเขตที่ดินหรือคัดค้านการรังวัด

เรียน นายไผ่ วสียงกูร และผู้ถือกรรมสิทธิ์รวม

อ้างถึง หนังสือสำนักงานที่ดินกรุงเทพมหานคร สาขามีนบุรี ที่ มท๐๕๑๐.๐๔/๒๑๗๘๑ ลงวันที่ ๑๓ มิถุนายน ๒๕๖๗

ด้วย บริษัท สุวรรณภูมิกรีน จำกัด

ได้ขอ แยกแยกในนามเดิม

ที่ดินตาม โฉนดที่ดิน เลขที่ ๔๔๕๕๕

หมู่ที่ -

ตำบล/แขวง แสนแสน

อำเภอ/เขต มีนบุรี

จังหวัด กรุงเทพมหานคร

พนักงานเจ้าหน้าที่ได้ออกไปทำการ รังวัด

เสร็จแล้ว

เมื่อวันที่ ๓ เดือน กรกฎาคม พ.ศ. ๒๕๖๗ ปรากฏว่าที่ดินแปลงนี้มีแนวเขตติดต่อกับที่ดินของท่าน แต่เนื่องจากท่านหรือผู้แทนของท่าน ไม่ได้ไประวางชี้และลงชื่อรับรองแนวเขตที่ดิน

ตาม โฉนดที่ดิน เลขที่ ๗๒๒๙๒ ซึ่งเป็นที่ดินของท่าน โดยสำนักงานที่ดินได้มีหนังสือ

เรื่อง การระวางชี้แนวเขตและลงชื่อรับรองเขตที่ดิน แจ้งให้ทราบทางไปรษณีย์ ลงทะเบียนตอบรับ

ฉบับเลขที่ RN๑๙๐๙๕๔๐๐๖TH ลงวันที่ ๑๓ มิถุนายน ๒๕๖๗ แต่ไม่อาจติดต่อท่านให้มาระวางชี้แนวเขตได้ ไม่ปรากฏหลักฐานจากไปรษณีย์ว่าได้รับหนังสือแจ้ง

ฉะนั้น จึงขอให้ท่านไปตรวจสอบแนวเขตที่ดินของท่านว่า ตามที่ผู้ชื่อนำพนักงานเจ้าหน้าที่ทำการ รังวัดปักหลักเขตที่ดินไว้แล้วนั้น จะเป็นการถูกต้องหรือเหลื่อมล้ำแนวเขตที่ดินของท่านหรือไม่  
เสร็จแล้วขอให้ท่านไปพบพนักงานเจ้าหน้าที่ เพื่อลงชื่อรับรองแนวเขตหรือคัดค้านภายในกำหนด ๓๐ วัน นับแต่วันที่ได้  
ส่งหนังสือนี้ หากท่านไม่ดำเนินการอย่างหนึ่งอย่างใด ภายในกำหนดดังกล่าว พนักงานเจ้าหน้าที่จะดำเนินการแก้ไขแผนที่  
หรือเนื้อที่ให้แก่ผู้ขอ โดยไม่ต้องมีการรับรองแนวเขต ตามมาตรา ๖๙ ทวิ แห่งประมวลกฎหมายที่ดิน ซึ่งแก้ไขเพิ่มเติมโดย  
พระราชบัญญัติแก้ไขเพิ่มเติมประมวลกฎหมายที่ดิน (ฉบับที่ ๔) พ.ศ. ๒๕๒๘

ขอแสดงความนับถือ

( นายอิทธิพงษ์ เลาสกุล )

พนักงานเจ้าหน้าที่

"ระวัง!! มิฉฉาชีพหลอกดูดเงิน กรมที่ดินไม่โทรหา ไม่ขอแอตไลน์ ไม่มีหน้าที่เก็บภาษีที่ดินและสิ่งปลูกสร้าง"

ฝ่ายรังวัด โทร. ๐๒๕๔๐๗๑๘๖

นายช่างรังวัด นายอิทธิพงษ์ เลาสกุล โทร. ๐๙-๙๔๑๔-๔๓๓๔

(ลำดับรับเรื่อง ๒๐๐๘ วันที่ ๑๒ มีนาคม ๒๕๖๗ ร.ว. ๑๒ ๔๙๑/๒๕๖๗ )



ที่ มท๐๕๑๐.๐๔/๒๑๗๘๒

สำนักงานที่ดินกรุงเทพมหานคร สาขามีนบุรี  
อ.มีนบุรี จ.กรุงเทพมหานคร  
๑๐๕๑๐

วันที่ ๖ เดือน พฤศจิกายน พ.ศ. ๒๕๖๗

เรื่อง การแจ้งผู้มีสิทธิในที่ดินข้างเคียงให้มาลงชื่อรับรองแนวเขตที่ดินหรือคัดค้านการรังวัด  
เรียน นายดำรงค์ จันทพงษ์

อ้างถึง หนังสือสำนักงานที่ดินกรุงเทพมหานคร สาขามีนบุรี ที่ มท๐๕๑๐.๐๔/๒๑๕๕๘ ลงวันที่ ๑๓ มิถุนายน ๒๕๖๗

ด้วย บริษัท สุวรรณภูมิกรีน จำกัด

ได้ขอ แบ่งแยกในนามเดิม

ที่ดินตาม โฉนดที่ดิน เลขที่ ๔๔๕๕๕

หมู่ที่ -

ตำบล/แขวง แสนแสน

อำเภอ/เขต มีนบุรี

จังหวัด กรุงเทพมหานคร

พนักงานเจ้าหน้าที่ได้ออกไปทำการ รังวัด

เสร็จแล้ว

เมื่อวันที่ ๓ เดือน กรกฎาคม พ.ศ. ๒๕๖๗ ปรากฏว่าที่ดินแปลงนี้มีแนวเขตติดต่อกับที่ดินของท่าน  
แต่เนื่องจากท่านหรือผู้แทนของท่าน ไม่ได้ไประวางชี้และลงชื่อรับรองแนวเขตที่ดิน

ตาม โฉนดที่ดิน เลขที่ ๗๖๑๘๔ ซึ่งเป็นที่ดินของท่าน โดยสำนักงานที่ดินได้มีหนังสือ

เรื่อง การระวางชี้แนวเขตและลงชื่อรับรองเขตที่ดิน แจ้งให้ทราบทางไปรษณีย์ ลงทะเบียนตอบรับ

ฉบับเลขที่ RN๑๙๐๙๕๔๐๑๐TH ลงวันที่ ๑๓ มิถุนายน ๒๕๖๗ แต่ไม่อาจติดต่อกับท่านให้มาระวางชี้แนวเขตได้  
ไม่ปรากฏหลักฐานจากไปรษณีย์ว่าได้รับหนังสือแจ้ง

ฉะนั้น จึงขอให้ท่านไปตรวจสอบแนวเขตที่ดินของท่านว่า ตามที่ผู้ขอ นำพนักงานเจ้าหน้าที่ทำการ  
รังวัดปักหลักเขตที่ดิน ไว้แล้วนั้น จะเป็นการถูกต้องหรือเหลื่อมล้ำแนวเขตที่ดินของท่านหรือไม่  
เสร็จแล้วขอให้ท่านไปพบพนักงานเจ้าหน้าที่ เพื่อลงชื่อรับรองแนวเขตหรือคัดค้านภายในกำหนด ๓๐ วัน นับแต่วันที่  
ส่งหนังสือนี้ หากท่านไม่ดำเนินการอย่างหนึ่งอย่างใด ภายในกำหนดดังกล่าว พนักงานเจ้าหน้าที่จะดำเนินการแก้ไขแผนที่  
หรือเนื้อที่ให้แก่ผู้ขอ โดยไม่ต้องมีการรับรองแนวเขต ตามมาตรา ๖๙ ทวิ แห่งประมวลกฎหมายที่ดิน ซึ่งแก้ไขเพิ่มเติมโดย  
พระราชบัญญัติแก้ไขเพิ่มเติมประมวลกฎหมายที่ดิน (ฉบับที่ ๔) พ.ศ. ๒๕๒๘

ขอแสดงความนับถือ

( นายอภิศร์ เล่าสกุล )

พนักงานเจ้าหน้าที่

"ระวัง!! มีฉาซีพหลอกคูดเงิน กรมที่ดินไม่โทรหา ไม่ขอแอดไลน์ ไม่มีหน้าที่เก็บภาษีที่ดินและสิ่งปลูกสร้าง"

ฝ่ายรังวัด โทร. ๐๒๕๔๐๗๑๘๖

นายช่างรังวัด นายอภิศร์ เล่าสกุล โทร. ๐๙-๕๔๑๔-๔๓๓๔

(ลำดับรับเรื่อง ๒๐๐๘ วันที่ ๑๒ มีนาคม ๒๕๖๗ ร.ว. ๑๒ ๔๙๑/๒๕๖๗)



ที่ มท๐๕๑๐.๐๔/๒๑๗๘๓

สำนักงานที่ดินกรุงเทพมหานคร สาขามีนบุรี  
อ.มีนบุรี จ.กรุงเทพมหานคร  
๑๐๕๑๐


วันที่ ๖ เดือน พฤศจิกายน พ.ศ. ๒๕๖๗

เรื่อง การแจ้งผู้มีสิทธิในที่ดินข้างเคียงให้มาลงชื่อรับรองแนวเขตที่ดินหรือคัดค้านการรังวัด  
เรียน กรรมการผู้จัดการ บริษัท เอ เบสท์ แลนด์ จำกัด  
อ้างถึง หนังสือสำนักงานที่ดินกรุงเทพมหานคร สาขามีนบุรี ที่ มท๐๕๑๐.๐๔/๒๑๕๕๕ ลงวันที่ ๑๓ มิถุนายน ๒๕๖๗

ด้วย บริษัท สุวรรณภูมิกรีน จำกัด  
ได้ขอ แบ่งแยกในนามเดิม  
ที่ดินตาม โฉนดที่ดิน เลขที่ ๔๔๕๕๕ หมู่ที่ -  
ตำบล/แขวง แสลงแสน อำเภอ/เขต มีนบุรี จังหวัด กรุงเทพมหานคร  
พนักงานเจ้าหน้าที่ได้ออกไปทำการ รังวัด เสร็จแล้ว  
เมื่อวันที่ ๓ เดือน กรกฎาคม พ.ศ. ๒๕๖๗ ปรากฏว่าที่ดินแปลงนี้มีแนวเขตติดต่อกับที่ดินของท่าน  
แต่เนื่องจากท่านหรือผู้แทนของท่าน ไม่ได้ไประวางชี้และลงชื่อรับรองแนวเขตที่ดิน  
ตาม โฉนดที่ดิน เลขที่ ๗๖๑๘๓.๗๕๖๖๙.๗๖๑๘๖.๗๖๑๘๕ ซึ่งเป็นที่ดินของท่าน โดยสำนักงานที่ดินได้มีหนังสือ  
เรื่อง การระวางชี้แนวเขตและลงชื่อรับรองเขตที่ดิน แจ้งให้ทราบทางไปรษณีย์ ลงทะเบียนตอบรับ  
ฉบับเลขที่ RN๑๙๐๙๕๔๐๒๓TH ลงวันที่ ๑๓ มิถุนายน ๒๕๖๗ แต่ไม่อาจติดต่อท่านให้มาระวางชี้แนวเขตได้  
ไม่ปรากฏหลักฐานจากไปรษณีย์ว่าได้รับหนังสือแจ้ง

ฉะนั้น จึงขอให้ท่านไปตรวจสอบแนวเขตที่ดินของท่านว่า ตามที่ผู้ขอ นำพนักงานเจ้าหน้าที่ทำการ  
รังวัดปักหลักเขตที่ดิน ไว้แล้วนั้น จะเป็นการถูกต้องหรือเหลื่อมล้ำแนวเขตที่ดินของท่านหรือไม่  
เสร็จแล้วขอให้ท่านไปพบพนักงานเจ้าหน้าที่ เพื่อลงชื่อรับรองแนวเขตหรือคัดค้านภายในกำหนด ๓๐ วัน นับแต่วันที่ได้  
ส่งหนังสือนี้ หากท่านไม่ดำเนินการอย่างหนึ่งอย่างใด ภายในกำหนดดังกล่าว พนักงานเจ้าหน้าที่จะดำเนินการแก้ไขแผนที่  
หรือเนื้อที่ให้แก่ผู้ขอ โดยไม่ต้องมีการรับรองแนวเขต ตามมาตรา ๖๙ ทวิ แห่งประมวลกฎหมายที่ดิน ซึ่งแก้ไขเพิ่มเติมโดย  
พระราชบัญญัติแก้ไขเพิ่มเติมประมวลกฎหมายที่ดิน (ฉบับที่ ๔) พ.ศ. ๒๕๒๘

ขอแสดงความนับถือ

  
.....  
( นายอติพงษ์ธร เล่าสกุล )  
พนักงานเจ้าหน้าที่

"ระวัง!! มิฉฉาชีพหลอกคูดเงิน กรมที่ดินไม่โทรหา ไม่ขอแอตไลน์ ไม่มีหน้าที่เก็บภาษีที่ดินและสิ่งปลูกสร้าง"

ฝ่ายรังวัด โทร. ๐๒๕๔๐๗๑๘๖  
นายช่างรังวัด นายอติพงษ์ธร เล่าสกุล โทร. ๐๙-๙๔๑๔-๔๓๓๔  
(ลำดับรับเรื่อง ๒๐๐๘ วันที่ ๑๒ มีนาคม ๒๕๖๗ ร.ว. ๑๒ ๔๙๑/๒๕๖๗)





ที่ มท๐๕๑๐.๐๔/๒๑๗๘๕

สำนักงานที่ดินกรุงเทพมหานคร สาขามีนบุรี  
อ.มีนบุรี จ.กรุงเทพมหานคร  
๑๐๕๑๐

วันที่ ๖ เดือน พฤศจิกายน พ.ศ. ๒๕๖๗

เรื่อง การแจ้งผู้มีสิทธิในที่ดินข้างเคียงให้มาลงชื่อรับรองแนวเขตที่ดินหรือคัดค้านการรังวัด

เรียน กรรมการผู้จัดการ บริษัท สุวรรณภูมิกรีน จำกัด

อ้างถึง หนังสือสำนักงานที่ดินกรุงเทพมหานคร สาขามีนบุรี ที่ มท๐๕๑๐.๐๔/๒๑๖๒ ลงวันที่ ๑๓ มิถุนายน ๒๕๖๗

ด้วย บริษัท สุวรรณภูมิกรีน จำกัด

ได้ขอ แบ่งแยกในนามเดิม

ที่ดินตาม โฉนดที่ดิน เลขที่ ๔๔๕๕๕

หมู่ที่ -

ตำบล/แขวง แสนแสบ

อำเภอ/เขต มีนบุรี

จังหวัด กรุงเทพมหานคร

พนักงานเจ้าหน้าที่ได้ออกไปทำการ รังวัด

เสร็จแล้ว

เมื่อวันที่ ๓ เดือน กรกฎาคม พ.ศ. ๒๕๖๗ ปรากฏว่าที่ดินแปลงนี้มีแนวเขตติดต่อกับที่ดินของท่าน

แต่เนื่องจากท่านหรือผู้แทนของท่าน ไม่ได้ไประวางชี้และลงชื่อรับรองแนวเขตที่ดิน

ตาม โฉนดที่ดิน เลขที่ ๗๒๒๕๑ ซึ่งเป็นที่ดินของท่าน โดยสำนักงานที่ดินได้มีหนังสือ

เรื่อง การระวางชี้แนวเขตและลงชื่อรับรองเขตที่ดิน แจ้งให้ทราบทางไปรษณีย์ ลงทะเบียนตอบรับ

ฉบับเลขที่ RN๑๙๐๙๕๕๐๕๔TH ลงวันที่ ๑๓ มิถุนายน ๒๕๖๗ แต่ไม่อาจติดต่อกันให้มาระวางชี้แนวเขตได้

ไม่ปรากฏหลักฐานจากไปรษณีย์ว่าได้รับหนังสือแจ้ง

ฉะนั้น จึงขอให้ท่านไปตรวจสอบแนวเขตที่ดินของท่านว่า ตามที่ผู้ขอพนักงานเจ้าหน้าที่ทำการ

รังวัดปักหลักเขตที่ดินไว้แล้วนั้น จะเป็นการถูกต้องหรือเหลื่อมล้ำแนวเขตที่ดินของท่านหรือไม่

เสร็จแล้วขอให้ท่านไปพบพนักงานเจ้าหน้าที่ เพื่อลงชื่อรับรองแนวเขตหรือคัดค้านภายในกำหนด ๓๐ วัน นับแต่วันที่ได้

ส่งหนังสือนี้ หากท่านไม่ดำเนินการอย่างหนึ่งอย่างใด ภายในกำหนดดังกล่าว พนักงานเจ้าหน้าที่จะดำเนินการแก้ไขแผนที่

หรือเนื้อที่ให้แก่ผู้ขอ โดยไม่ต้องมีการรับรองแนวเขต ตามมาตรา ๖๙ ทวิ แห่งประมวลกฎหมายที่ดิน ซึ่งแก้ไขเพิ่มเติมโดย

พระราชบัญญัติแก้ไขเพิ่มเติมประมวลกฎหมายที่ดิน (ฉบับที่ ๔) พ.ศ. ๒๕๒๘

ขอแสดงความนับถือ

( นายอภินันท์ เล่าสกุล )

พนักงานเจ้าหน้าที่

"ระวัง!! มิฉฉาซีพหลอกคูดเงิน กรมที่ดินไมโทรหา ไมขอแอดไลน์ ไม่มีหน้าที่เก็บภาษีที่ดินและสิ่งปลูกสร้าง"

ฝ่ายรังวัด โทร. ๐๒๕๔๐๗๑๘๖

นายช่างรังวัด นายอภินันท์ เล่าสกุล โทร. ๐๙-๕๔๑๔-๔๓๓๔

(ลำดับรับเรื่อง ๒๐๐๘ วันที่ ๑๒ มีนาคม ๒๕๖๗ ร.ว. ๑๒ ๔๙๑/๒๕๖๗)



ที่ มท๐๕๑๐.๐๔/๒๑๗๘๖

สำนักงานที่ดินกรุงเทพมหานคร สาขามีนบุรี  
อ.มีนบุรี จ.กรุงเทพมหานคร  
๑๐๕๑๐

วันที่ ๖ เดือน พฤศจิกายน พ.ศ. ๒๕๖๗

เรื่อง การแจ้งผู้มีสิทธิในที่ดินข้างเคียงให้มาลงชื่อรับรองแนวเขตที่ดินหรือคัดค้านการรังวัด

เรียน นางสาวณิญาพัฒน์ พงศ์เกษมศิริคุณ(นางสาวประภาพร เดชวรภัทร)

อ้างถึง หนังสือสำนักงานที่ดินกรุงเทพมหานคร สาขามีนบุรี ที่ มท๐๕๑๐.๐๔/๒๑๗๘๕ ลงวันที่ ๑๓ มิถุนายน ๒๕๖๗

ด้วย บริษัท สุวรรณภูมิกรีน จำกัด

ได้ขอ แบ่งแยกในนามเดิม

ที่ดินตาม โฉนดที่ดิน เลขที่ ๔๔๕๕๕

หมู่ที่ -

ตำบล/แขวง แสนแสบ

อำเภอ/เขต มีนบุรี

จังหวัด กรุงเทพมหานคร

พนักงานเจ้าหน้าที่ได้ออกไปทำการ รังวัด

เสร็จแล้ว

เมื่อวันที่ ๓ เดือน กรกฎาคม พ.ศ. ๒๕๖๗ ปรากฏว่าที่ดินแปลงนี้มีแนวเขตติดต่อกับที่ดินของท่าน แต่เนื่องจากท่านหรือผู้แทนของท่าน ไม่ได้ไประวังชี้และลงชื่อรับรองแนวเขตที่ดิน

ตาม โฉนดที่ดิน เลขที่ ๗๑๐๗๔ ซึ่งเป็นที่ดินของท่าน โดยสำนักงานที่ดินได้มีหนังสือ

เรื่อง การระวังชี้แนวเขตและลงชื่อรับรองเขตที่ดิน แจ้งให้ทราบทางไปรษณีย์ ลงทะเบียนตอบรับ

ฉบับเลขที่ RN๑๙๐๙๕๔๐๘๕TH ลงวันที่ ๑๓ มิถุนายน ๒๕๖๗ แต่ไม่อาจติดต่อท่านให้มาระวังชี้แนวเขตได้ ไม่ปรากฏหลักฐานจากไปรษณีย์ว่าได้รับหนังสือแจ้ง

ฉะนั้น จึงขอให้ท่านไปตรวจสอบแนวเขตที่ดินของท่านว่า ตามที่ผู้ขอ นำพนักงานเจ้าหน้าที่ทำการ รังวัดปักหลักเขตที่ดินไว้แล้วนั้น จะเป็นการถูกต้องหรือเหลื่อมล้ำแนวเขตที่ดินของท่านหรือไม่ เสร็จแล้วขอให้ท่านไปพบพนักงานเจ้าหน้าที่ เพื่อลงชื่อรับรองแนวเขตหรือคัดค้านภายในกำหนด ๓๐ วัน นับแต่วันที่ได้ส่งหนังสือนี้ หากท่านไม่ดำเนินการอย่างหนึ่งอย่างใด ภายในกำหนดดังกล่าว พนักงานเจ้าหน้าที่จะดำเนินการแก้ไขแผนที่หรือเนื้อที่ให้แก่ผู้ขอ โดยไม่ต้องมีการรับรองแนวเขต ตามมาตรา ๖๙ ทวิ แห่งประมวลกฎหมายที่ดิน ซึ่งแก้ไขเพิ่มเติมโดยพระราชบัญญัติแก้ไขเพิ่มเติมประมวลกฎหมายที่ดิน (ฉบับที่ ๔) พ.ศ. ๒๕๒๘

ขอแสดงความนับถือ

( นายอธิพงศ์ธร เล่าสกุล )

พนักงานเจ้าหน้าที่

"ระวัง!! มิฉฉาซีพหลอกคุดเงิน กรมที่ดินไม่โทรหา ไม่ขอแอดไลน์ ไม่มีหน้าที่เก็บภาษีที่ดินและสิ่งปลูกสร้าง"

ฝ่ายรังวัด โทร. ๐๒๕๔๐๗๑๘๖

นายช่างรังวัด นายอธิพงศ์ธร เล่าสกุล โทร. ๐๙-๙๔๑๔-๔๓๓๔

(ลำดับรับเรื่อง ๒๐๐๘ วันที่ ๑๒ มีนาคม ๒๕๖๗ ร.ว. ๑๒ ๔๙๑/๒๕๖๗)



ที่ มท๐๕๑๐.๐๔/๒๑๗๘๗

สำนักงานที่ดินกรุงเทพมหานคร สาขามีนบุรี  
อ.มีนบุรี จ.กรุงเทพมหานคร  
๑๐๕๑๐

วันที่ ๖ เดือน พฤศจิกายน พ.ศ. ๒๕๖๗

เรื่อง การแจ้งผู้มีสิทธิในที่ดินข้างเคียงให้มาลงชื่อรับรองแนวเขตที่ดินหรือคัดค้านการรังวัด

เรียน นางสาวอัยรินทร์ พงศ์เกษมศิริ (นางสาวไพลิน เดชวรภัทร)

อ้างถึง หนังสือสำนักงานที่ดินกรุงเทพมหานคร สาขามีนบุรี ที่ มท๐๕๑๐.๐๔/๑๒๔๖๖ ลงวันที่ ๑๓ มิถุนายน ๒๕๖๗

ด้วย บริษัท สุวรรณภูมิกรีน จำกัด

ได้ขอ แบ่งแยกในนามเดิม

ที่ดินตาม โฉนดที่ดิน เลขที่ ๔๔๕๕๕

หมู่ที่ -

ตำบล/แขวง แสนแสบ

อำเภอ/เขต มีนบุรี

จังหวัด กรุงเทพมหานคร

พนักงานเจ้าหน้าที่ได้ออกไปทำการ รังวัด

เสร็จแล้ว

เมื่อวันที่ ๓ เดือน กรกฎาคม พ.ศ. ๒๕๖๗ ปรากฏว่าที่ดินแปลงนี้มีแนวเขตติดต่อกับที่ดินของท่าน แต่เนื่องจากท่านหรือผู้แทนของท่าน ไม่ได้ไประวางชี้และลงชื่อรับรองแนวเขตที่ดิน

ตาม โฉนดที่ดิน เลขที่ ๗๑๐๗๙ ซึ่งเป็นที่ดินของท่าน โดยสำนักงานที่ดินได้มีหนังสือ

เรื่อง การระวางชี้แนวเขตและลงชื่อรับรองเขตที่ดิน แจ้งให้ทราบทางไปรษณีย์ ลงทะเบียนตอบรับ

ฉบับเลขที่ RN๑๙๐๙๕๔๐๙๙TH ลงวันที่ ๑๓ มิถุนายน ๒๕๖๗ แต่ไม่อาจติดต่อกับท่านให้มาระวางชี้แนวเขตได้ ไม่ปรากฏหลักฐานจากไปรษณีย์ว่าได้รับหนังสือแจ้ง

ฉะนั้น จึงขอให้ท่านไปตรวจสอบแนวเขตที่ดินของท่านว่า ตามที่ผู้ขอพนักงานเจ้าหน้าที่ทำการ รังวัดปักหลักเขตที่ดิน ไว้แล้วนั้น จะเป็นการถูกต้องหรือเหลื่อมล้ำแนวเขตที่ดินของท่านหรือไม่  
เสร็จแล้วขอให้ท่านไปพบพนักงานเจ้าหน้าที่ เพื่อลงชื่อรับรองแนวเขตหรือคัดค้านภายในกำหนด ๓๐ วัน นับแต่วันที่ได้  
ส่งหนังสือนี้ หากท่านไม่ดำเนินการอย่างหนึ่งอย่างใด ภายในกำหนดดังกล่าว พนักงานเจ้าหน้าที่จะดำเนินการแก้ไขแผนที่  
หรือเนื้อที่ให้แก่ผู้ขอ โดยไม่ต้องมีการรับรองแนวเขต ตามมาตรา ๖๙ ทวิ แห่งประมวลกฎหมายที่ดิน ซึ่งแก้ไขเพิ่มเติมโดย  
พระราชบัญญัติแก้ไขเพิ่มเติมประมวลกฎหมายที่ดิน (ฉบับที่ ๔) พ.ศ. ๒๕๒๘

ขอแสดงความนับถือ

( นายอธิพงศ์ธร เล่าสกุล )

พนักงานเจ้าหน้าที่

"ระวัง!! มิจฉาชีพหลอกคูดเงิน กรมที่ดินไม่โทรหา ไม่ขอแอดไลน์ ไม่มีหน้าที่เก็บภาษีที่ดินและสิ่งปลูกสร้าง"

ฝ่ายรังวัด โทร. ๐๒๕๔๐๗๑๘๖

นายช่างรังวัด นายอธิพงศ์ธร เล่าสกุล โทร. ๐๙-๙๔๑๔-๔๓๓๔

(ลำดับรับเรื่อง ๒๐๐๘ วันที่ ๑๒ มีนาคม ๒๕๖๗ ร.ว. ๑๒ ๔๙๑/๒๕๖๗)



ที่ มท๐๕๑๐.๐๔/๒๑๗๘๘

สำนักงานที่ดินกรุงเทพมหานคร สาขามีนบุรี  
อ.มีนบุรี จ.กรุงเทพมหานคร  
๑๐๕๑๐

วันที่ ๖ เดือน พฤศจิกายน พ.ศ. ๒๕๖๗

เรื่อง การแจ้งผู้มีสิทธิในที่ดินข้างเคียงให้มาลงชื่อรับรองแนวเขตที่ดินหรือคัดค้านการรังวัด

เรียน นางสาวธีรนาฏ แดงละอูน

อ้างถึง หนังสือสำนักงานที่ดินกรุงเทพมหานคร สาขามีนบุรี ที่ มท๐๕๑๐.๐๔/๒๑๖๖๗ ลงวันที่ ๑๓ มิถุนายน ๒๕๖๗

ด้วย บริษัท สุวรรณภูมิกรีน จำกัด

ได้ขอ แบ่งแยกในนามเดิม

ที่ดินตาม โฉนดที่ดิน เลขที่ ๔๔๕๕๕

หมู่ที่ -

ตำบล/แขวง แสนแสน

อำเภอ/เขต มีนบุรี

จังหวัด กรุงเทพมหานคร

พนักงานเจ้าหน้าที่ได้ออกไปทำการ รังวัด

เสร็จแล้ว

เมื่อวันที่ ๓ เดือน กรกฎาคม พ.ศ. ๒๕๖๗ ปรากฏว่าที่ดินแปลงนี้มีแนวเขตติดต่อกับที่ดินของท่าน

แต่เนื่องจากท่านหรือผู้แทนของท่าน ไม่ได้ไประวางชี้และลงชื่อรับรองแนวเขตที่ดิน

ตาม โฉนดที่ดิน เลขที่ ๗๑๐๘๐ ซึ่งเป็นที่ดินของท่าน โดยสำนักงานที่ดินได้มีหนังสือ

เรื่อง การระวางชี้แนวเขตและลงชื่อรับรองเขตที่ดิน แจ้งให้ทราบทางไปรษณีย์ ลงทะเบียนตอบรับ

ฉบับเลขที่ RN๑๙๐๙๕๕๑๐๘TH ลงวันที่ ๑๓ มิถุนายน ๒๕๖๗ แต่ไม่อาจติดต่อท่านให้มาระวางชี้แนวเขตได้

ไม่ปรากฏหลักฐานจากไปรษณีย์ว่าได้รับหนังสือแจ้ง

ฉะนั้น จึงขอให้ท่านไปตรวจสอบแนวเขตที่ดินของท่านว่า ตามที่ผู้ขอ นำพนักงานเจ้าหน้าที่ทำการ

รังวัดปักหลักเขตที่ดิน ไว้แล้วนั้น จะเป็นการถูกต้องหรือเหลื่อมล้ำแนวเขตที่ดินของท่านหรือไม่

เสร็จแล้วขอให้ท่านไปพบพนักงานเจ้าหน้าที่ เพื่อลงชื่อรับรองแนวเขตหรือคัดค้านภายในกำหนด ๓๐ วัน นับแต่วันที่ได้

ส่งหนังสือนี้ หากท่านไม่ดำเนินการอย่างหนึ่งอย่างใด ภายในกำหนดดังกล่าว พนักงานเจ้าหน้าที่จะดำเนินการแก้ไขแผนที่

หรือเนื้อที่ให้แก่ผู้ขอ โดยไม่ต้องมีการรับรองแนวเขต ตามมาตรา ๖๙ ทวิ แห่งประมวลกฎหมายที่ดิน ซึ่งแก้ไขเพิ่มเติมโดย

พระราชบัญญัติแก้ไขเพิ่มเติมประมวลกฎหมายที่ดิน (ฉบับที่ ๔) พ.ศ. ๒๕๒๘

ขอแสดงความนับถือ

( นายอติพงษ์ เล่าสกุล )

พนักงานเจ้าหน้าที่

"ระวัง!! มิฉฉาชีพหลอกคูดเงิน กรมที่ดินไม่โทรหา ไม่ขอแอดไลน์ ไม่มีหน้าที่เก็บภาษีที่ดินและสิ่งปลูกสร้าง"

ฝ่ายรังวัด โทร. ๐๒๕๔๐๗๑๘๖

นายช่างรังวัด นายอติพงษ์ เล่าสกุล โทร. ๐๙-๙๔๑๔-๔๓๓๔

(ลำดับรับเรื่อง ๒๐๐๘ วันที่ ๑๒ มีนาคม ๒๕๖๗ ร.ว. ๑๒ ๔๙๑/๒๕๖๗)





ที่ มท๐๕๑๐.๐๔/๒๑๗๘๘

สำนักงานที่ดินกรุงเทพมหานคร สาขามีนบุรี  
อ.มีนบุรี จ.กรุงเทพมหานคร  
๑๐๕๑๐

วันที่ ๖ เดือน พฤศจิกายน พ.ศ. ๒๕๖๗

เรื่อง การแจ้งผู้มีสิทธิในที่ดินข้างเคียงให้มาลงชื่อรับรองแนวเขตที่ดินหรือคัดค้านการรังวัด

เรียน นางธัญรัศม์ เศรษฐสิริวิฑูมิ(นางเอกมณี กุลจรัญชัย)

อ้างถึง หนังสือสำนักงานที่ดินกรุงเทพมหานคร สาขามีนบุรี ที่ มท๐๕๑๐.๐๔/๒๑๖๖๘ ลงวันที่ ๑๓ มิถุนายน ๒๕๖๗

ด้วย บริษัท สุวรรณภูมิกรีน จำกัด

ได้ขอ แยกแยกในนามเดิม

ที่ดินตาม โฉนดที่ดิน เลขที่ ๔๔๕๕๕

หมู่ที่ -

ตำบล/แขวง แสนแสบ

อำเภอ/เขต มีนบุรี

จังหวัด กรุงเทพมหานคร

พนักงานเจ้าหน้าที่ได้ออกไปทำการ รังวัด

เสร็จแล้ว

เมื่อวันที่ ๓ เดือน กรกฎาคม พ.ศ. ๒๕๖๗ ปรากฏว่าที่ดินแปลงนี้มีแนวเขตติดต่อกับที่ดินของท่าน

แต่เนื่องจากท่านหรือผู้แทนของท่าน ไม่ได้ไประวางชี้และลงชื่อรับรองแนวเขตที่ดิน

ตาม โฉนดที่ดิน เลขที่ ๗๑๐๘๕ ซึ่งเป็นที่ดินของท่าน โดยสำนักงานที่ดินได้มีหนังสือ

เรื่อง การระวางชี้แนวเขตและลงชื่อรับรองเขตที่ดิน แจ้งให้ทราบทางไปรษณีย์ ลงทะเบียนตอบรับ

ฉบับเลขที่ RN๑๙๐๙๕๕๑๑๑TH ลงวันที่ ๑๓ มิถุนายน ๒๕๖๗ แต่ไม่อาจติดต่อท่านให้มาระวางชี้แนวเขตได้

ไม่ปรากฏหลักฐานจากไปรษณีย์ว่าได้รับหนังสือแจ้ง

ฉะนั้น จึงขอให้ท่านไปตรวจสอบแนวเขตที่ดินของท่านว่า ตามที่ผู้ขอพนักงานเจ้าหน้าที่ทำการ

รังวัดปักหลักเขตที่ดินไว้แล้วนั้น จะเป็นการถูกต้องหรือเหลื่อมล้ำแนวเขตที่ดินของท่านหรือไม่

เสร็จแล้วขอให้ท่านไปพบพนักงานเจ้าหน้าที่ เพื่อลงชื่อรับรองแนวเขตหรือคัดค้านภายในกำหนด ๓๐ วัน นับแต่วันที่ได้

ส่งหนังสือนี้ หากท่านไม่ดำเนินการอย่างหนึ่งอย่างใด ภายในกำหนดดังกล่าว พนักงานเจ้าหน้าที่จะดำเนินการแก้ไขแผนที่

หรือเนื้อที่ให้แก่ผู้ขอ โดยไม่ต้องมีการรับรองแนวเขต ตามมาตรา ๖๙ ทวิ แห่งประมวลกฎหมายที่ดิน ซึ่งแก้ไขเพิ่มเติมโดย

พระราชบัญญัติแก้ไขเพิ่มเติมประมวลกฎหมายที่ดิน (ฉบับที่ ๔) พ.ศ. ๒๕๒๘

ขอแสดงความนับถือ

( นายอิทธิพงษ์ เล่าสกุล )

พนักงานเจ้าหน้าที่

"ระวัง!! มิฉฉาชีพหลอกคูดเงิน กรมที่ดินไม่โทรหา ไม่ขอแอดไลน์ ไม่มีหน้าที่เก็บภาษีที่ดินและสิ่งปลูกสร้าง"

ฝ่ายรังวัด โทร. ๐๒๕๔๐๗๑๘๖

นายช่างรังวัด นายอิทธิพงษ์ เล่าสกุล โทร. ๐๙-๙๔๑๔-๔๓๓๔

(ลำดับรับเรื่อง ๒๐๐๘ วันที่ ๑๒ มีนาคม ๒๕๖๗ ร.ว. ๑๒ ๔๙๑/๒๕๖๗)





ที่ มท๐๕๑๐.๐๔/๒๑๗๙๑

สำนักงานที่ดินกรุงเทพมหานคร สาขามีนบุรี  
อ.มีนบุรี จ.กรุงเทพมหานคร  
๑๐๕๑๐

วันที่ ๖ เดือน พฤศจิกายน พ.ศ. ๒๕๖๗

เรื่อง การแจ้งผู้มีสิทธิในที่ดินข้างเคียงให้มาลงชื่อรับรองแนวเขตที่ดินหรือคัดค้านการรังวัด

เรียน นายขจรจิตร อุดมสุขนรินทร์

อ้างถึง หนังสือสำนักงานที่ดินกรุงเทพมหานคร สาขามีนบุรี ที่ มท๐๕๑๐.๐๔/๒๑๗๙๐ ลงวันที่ ๑๓ มิถุนายน ๒๕๖๗

ด้วย บริษัท สุวรรณภูมิกรีน จำกัด

ได้ขอ แบ่งแยกในนามเดิม

ที่ดินตาม โฉนดที่ดิน เลขที่ ๔๔๕๕๕๕

หมู่ที่ -

ตำบล/แขวง แสนแสบ

อำเภอ/เขต มีนบุรี

จังหวัด กรุงเทพมหานคร

พนักงานเจ้าหน้าที่ได้ออกไปทำการ รังวัด

เสร็จแล้ว

เมื่อวันที่ ๓ เดือน กรกฎาคม พ.ศ. ๒๕๖๗ ปรากฏว่าที่ดินแปลงนี้มีแนวเขตติดต่อกับที่ดินของท่าน

แต่เนื่องจากท่านหรือผู้แทนของท่าน ไม่ได้ไประวางชี้และลงชื่อรับรองแนวเขตที่ดิน

ตาม โฉนดที่ดิน เลขที่ ๗๑๐๘๖ ซึ่งเป็นที่ดินของท่าน โดยสำนักงานที่ดินได้มีหนังสือ

เรื่อง การระวางชี้แนวเขตและลงชื่อรับรองเขตที่ดิน แจ้งให้ทราบทางไปรษณีย์ ลงทะเบียนตอบรับ

ฉบับเลขที่ RN๑๙๐๙๕๔๑๓๙TH ลงวันที่ ๑๓ มิถุนายน ๒๕๖๗ แต่ไม่อาจติดต่อท่านให้มาระวางชี้แนวเขตได้

ไม่ปรากฏหลักฐานจากไปรษณีย์ว่าได้รับหนังสือแจ้ง

ฉะนั้น จึงขอให้ท่านไปตรวจสอบแนวเขตที่ดินของท่านว่า ตามที่ผู้ขอพนักงานเจ้าหน้าที่ทำการ

รังวัดปักหลักเขตที่ดินไว้แล้วนั้น จะเป็นการถูกต้องหรือเหลื่อมล้ำแนวเขตที่ดินของท่านหรือไม่

เสร็จแล้วขอให้ท่านไปพบพนักงานเจ้าหน้าที่ เพื่อลงชื่อรับรองแนวเขตหรือคัดค้านภายในกำหนด ๓๐ วัน นับแต่วันที่ได้

ส่งหนังสือนี้ หากท่านไม่ดำเนินการอย่างหนึ่งอย่างใด ภายในกำหนดดังกล่าว พนักงานเจ้าหน้าที่จะดำเนินการแก้ไขแผนที่

หรือเนื้อที่ให้แก่ผู้ขอ โดยไม่ต้องมีการรับรองแนวเขต ตามมาตรา ๖๙ ทวิ แห่งประมวลกฎหมายที่ดิน ซึ่งแก้ไขเพิ่มเติมโดย

พระราชบัญญัติแก้ไขเพิ่มเติมประมวลกฎหมายที่ดิน (ฉบับที่ ๔) พ.ศ. ๒๕๒๘

ขอแสดงความนับถือ

( นายอติพงษ์ธร เล่าสกุล )

พนักงานเจ้าหน้าที่

"ระวัง!! มิฉฉาชีพหลอกดูดเงิน กรมที่ดินไม่โทรหา ไม่ขอแอตไลน์ ไม่มีหน้าที่เก็บภาษีที่ดินและสิ่งปลูกสร้าง"

ฝ่ายรังวัด โทร. ๐๒๕๔๐๗๑๘๖

นายช่างรังวัด นายอติพงษ์ธร เล่าสกุล โทร. ๐๙-๙๔๑๔-๔๓๓๔

(ลำดับรับเรื่อง ๒๐๐๘ วันที่ ๑๒ มีนาคม ๒๕๖๗ ร.ว. ๑๒ ๔๙๑/๒๕๖๗)



ที่ มท๐๕๑๐.๐๔/๒๑๗๙๒

สำนักงานที่ดินกรุงเทพมหานคร สาขามีนบุรี  
อ.มีนบุรี จ.กรุงเทพมหานคร  
๑๐๕๑๐

วันที่ ๖ เดือน พฤศจิกายน พ.ศ. ๒๕๖๗

เรื่อง การแจ้งผู้มีสิทธิในที่ดินข้างเคียงให้มาลงชื่อรับรองแนวเขตที่ดินหรือคัดค้านการรังวัด  
เรียน นายธีระศักดิ์ ศรีโกคา

อ้างถึง หนังสือสำนักงานที่ดินกรุงเทพมหานคร สาขามีนบุรี ที่ มท๐๕๑๐.๐๔/๒๑๗๙๑ ลงวันที่ ๑๓ มิถุนายน ๒๕๖๗

ด้วย บริษัท สุวรรณภูมิกรีน จำกัด

ได้ขอ แบ่งแยกในนามเดิม

ที่ดินตาม โฉนดที่ดิน เลขที่ ๔๔๕๕๕

หมู่ที่ -

ตำบล/แขวง แสนแสบ

อำเภอ/เขต มีนบุรี

จังหวัด กรุงเทพมหานคร

พนักงานเจ้าหน้าที่ได้ออกไปทำการ รังวัด

เสร็จแล้ว

เมื่อวันที่ ๓ เดือน กรกฎาคม พ.ศ. ๒๕๖๗ ปรากฏว่าที่ดินแปลงนี้มีแนวเขตติดต่อกับที่ดินของท่าน  
แต่เนื่องจากท่านหรือผู้แทนของท่าน ไม่ได้ไประวางชี้และลงชื่อรับรองแนวเขตที่ดิน

ตาม โฉนดที่ดิน เลขที่ ๗๑๐๘๘ ซึ่งเป็นที่ดินของท่าน โดยสำนักงานที่ดินได้มีหนังสือ

เรื่อง การระวางชี้แนวเขตและลงชื่อรับรองเขตที่ดิน แจ้งให้ทราบทางไปรษณีย์ ลงทะเบียนตอบรับ

ฉบับเลขที่ RN๑๙๐๙๕๕๑๔๒TH ลงวันที่ ๑๓ มิถุนายน ๒๕๖๗ แต่ไม่อาจติดต่อท่านให้มาระวางชี้แนวเขตได้  
ไม่ปรากฏหลักฐานจากไปรษณีย์ว่าได้รับหนังสือแจ้ง

ฉะนั้น จึงขอให้ท่านไปตรวจสอบแนวเขตที่ดินของท่านว่า ตามที่ผู้ขอพนักงานเจ้าหน้าที่ทำการ  
รังวัดปักหลักเขตที่ดิน ไว้แล้วนั้น จะเป็นการถูกต้องหรือเหลื่อมล้ำแนวเขตที่ดินของท่านหรือไม่  
เสร็จแล้วขอให้ท่านไปพบพนักงานเจ้าหน้าที่ เพื่อลงชื่อรับรองแนวเขตหรือคัดค้านภายในกำหนด ๓๐ วัน นับแต่วันที่ได  
ส่งหนังสือนี้ หากท่านไม่ดำเนินการอย่างหนึ่งอย่างใด ภายในกำหนดดังกล่าว พนักงานเจ้าหน้าที่จะดำเนินการแก้ไขแผนที่  
หรือเนื้อที่ให้แก่ผู้ขอ โดยไม่ต้องมีการรับรองแนวเขต ตามมาตรา ๖๙ ทวิ แห่งประมวลกฎหมายที่ดิน ซึ่งแก้ไขเพิ่มเติมโดย  
พระราชบัญญัติแก้ไขเพิ่มเติมประมวลกฎหมายที่ดิน (ฉบับที่ ๔) พ.ศ. ๒๕๒๘

ขอแสดงความนับถือ

( นายอิพิงค์ธร เล่าสกุล )

พนักงานเจ้าหน้าที่

"ระวัง!! มิจฉาชีพหลอกดูดเงิน กรมที่ดินไม่โทรหา ไม่ขอแอตไลน์ ไม่มีหน้าที่เก็บภาษีที่ดินและสิ่งปลูกสร้าง"

ฝ่ายรังวัด โทร. ๐๒๕๔๐๗๑๘๖

นายช่างรังวัด นายอิพิงค์ธร เล่าสกุล โทร. ๐๙-๙๔๑๔-๔๓๓๔

(ลำดับรับเรื่อง ๒๐๐๘ วันที่ ๑๒ มีนาคม ๒๕๖๗ ร.ว. ๑๒ ๔๙๑/๒๕๖๗)



ที่ มท๐๕๑๐.๐๔/๒๑๗๙๓

สำนักงานที่ดินกรุงเทพมหานคร สาขามีนบุรี  
อ.มีนบุรี จ.กรุงเทพมหานคร  
๑๐๕๑๐

วันที่ ๖ เดือน พฤศจิกายน พ.ศ. ๒๕๖๗

เรื่อง การแจ้งผู้มีสิทธิในที่ดินข้างเคียงให้มาลงชื่อรับรองแนวเขตที่ดินหรือคัดค้านการรังวัด

เรียน นางสาวสุณิสรา คุ่มมณี

อ้างถึง หนังสือสำนักงานที่ดินกรุงเทพมหานคร สาขามีนบุรี ที่ มท๐๕๑๐.๐๔/๒๑๗๙๒ ลงวันที่ ๑๓ มิถุนายน ๒๕๖๗

ด้วย บริษัท สุวรรณภูมิกรีน จำกัด

ได้ขอ แบ่งแยกในนามเดิม

ที่ดินตาม โฉนดที่ดิน เลขที่ ๔๔๕๕๕

หมู่ที่ -

ตำบล/แขวง แสนแสน

อำเภอ/เขต มีนบุรี

จังหวัด กรุงเทพมหานคร

พนักงานเจ้าหน้าที่ได้ออกไปทำการ รังวัด

เสร็จแล้ว

เมื่อวันที่ ๓ เดือน กรกฎาคม พ.ศ. ๒๕๖๗ ปรากฏว่าที่ดินแปลงนี้มีแนวเขตติดต่อกับที่ดินของท่าน

แต่เนื่องจากท่านหรือผู้แทนของท่าน ไม่ได้ไประวางชี้และลงชื่อรับรองแนวเขตที่ดิน

ตาม โฉนดที่ดิน เลขที่ ๗๑๐๙๑ ซึ่งเป็นที่ดินของท่าน โดยสำนักงานที่ดินได้มีหนังสือ

เรื่อง การระวางชี้แนวเขตและลงชื่อรับรองเขตที่ดิน แจ้งให้ทราบทางไปรษณีย์ ลงทะเบียนตอบรับ

ฉบับเลขที่ RN๑๙๐๙๕๕๑๕๖TH ลงวันที่ ๑๓ มิถุนายน ๒๕๖๗ แต่ไม่อาจติดต่อกันให้มาระวางชี้แนวเขตได้

ไม่ปรากฏหลักฐานจากไปรษณีย์ว่าได้รับหนังสือแจ้ง

ฉะนั้น จึงขอให้ท่านไปตรวจสอบแนวเขตที่ดินของท่านว่า ตามที่ผู้ขออนุญาตพนักงานเจ้าหน้าที่ทำการ

รังวัดปักหลักเขตที่ดินไว้แล้วนั้น จะเป็นการถูกต้องหรือเหลื่อมล้ำแนวเขตที่ดินของท่านหรือไม่

เสร็จแล้วขอให้ท่านไปพบพนักงานเจ้าหน้าที่ เพื่อลงชื่อรับรองแนวเขตหรือคัดค้านภายในกำหนด ๓๐ วัน นับแต่วันที่

ส่งหนังสือนี้ หากท่านไม่ดำเนินการอย่างหนึ่งอย่างใด ภายในกำหนดดังกล่าว พนักงานเจ้าหน้าที่จะดำเนินการแก้ไขแผนที่

หรือเนื้อที่ให้แก่ผู้ขอ โดยไม่ต้องมีการรับรองแนวเขต ตามมาตรา ๖๙ ทวิ แห่งประมวลกฎหมายที่ดิน ซึ่งแก้ไขเพิ่มเติมโดย

พระราชบัญญัติแก้ไขเพิ่มเติมประมวลกฎหมายที่ดิน (ฉบับที่ ๔) พ.ศ. ๒๕๒๘

ขอแสดงความนับถือ

( นายอภิศร เลาสกุล )

พนักงานเจ้าหน้าที่

"ระวัง!! มิจฉวยพิพาทออกดูเงิน กรมที่ดินไม่โทรหา ไม่ขอแอดไลน์ ไม่มีหน้าที่เก็บภาษีที่ดินและสิ่งปลูกสร้าง"

ฝ่ายรังวัด โทร. ๐๒๕๔๐๗๑๘๖

นายช่างรังวัด นายอภิศร เลาสกุล โทร. ๐๙-๙๔๑๔-๔๓๓๔

(ลำดับรับเรื่อง ๒๐๐๘ วันที่ ๑๒ มีนาคม ๒๕๖๗ ร.ว. ๑๒ ๔๙๑/๒๕๖๗ )



ที่ มท๐๕๑๐.๐๔/๒๑๗๙๔

สำนักงานที่ดินกรุงเทพมหานคร สาขามีนบุรี  
อ.มีนบุรี จ.กรุงเทพมหานคร  
๑๐๕๑๐

วันที่ ๖ เดือน พฤศจิกายน พ.ศ. ๒๕๖๗

เรื่อง การแจ้งผู้มีสิทธิในที่ดินข้างเคียงให้มาลงชื่อรับรองแนวเขตที่ดินหรือคัดค้านการรังวัด

เรียน นางสาววาทีณี ตติยาภิตติ

อ้างถึง หนังสือสำนักงานที่ดินกรุงเทพมหานคร สาขามีนบุรี ที่ มท๐๕๑๐.๐๔/๒๑๗๙๓ ลงวันที่ ๑๓ มิถุนายน ๒๕๖๗

ด้วย บริษัท สุวรรณภูมิกรีน จำกัด

ได้ขอ แบ่งแยกในนามเดิม

ที่ดินตาม โฉนดที่ดิน เลขที่ ๔๔๕๕๕

หมู่ที่ -

ตำบล/แขวง แสนแสน

อำเภอ/เขต มีนบุรี

จังหวัด กรุงเทพมหานคร

พนักงานเจ้าหน้าที่ได้ออกไปทำการ รังวัด

เสร็จแล้ว

เมื่อวันที่ ๓ เดือน กรกฎาคม พ.ศ. ๒๕๖๗ ปรากฏว่าที่ดินแปลงนี้มีแนวเขตติดต่อกับที่ดินของท่าน

แต่เนื่องจากท่านหรือผู้แทนของท่าน ไม่ได้ไประวางชี้และลงชื่อรับรองแนวเขตที่ดิน

ตาม โฉนดที่ดิน เลขที่ ๗๑๐๙๒ ซึ่งเป็นที่ดินของท่าน โดยสำนักงานที่ดินได้มีหนังสือ

เรื่อง การระวางชี้แนวเขตและลงชื่อรับรองเขตที่ดิน แจ้งให้ทราบทางไปรษณีย์ ลงทะเบียนตอบรับ

ฉบับเลขที่ RN๑๙๐๙๕๕๑๖๐TH ลงวันที่ ๑๓ มิถุนายน ๒๕๖๗ แต่ไม่อาจติดต่อกันให้มาระวางชี้แนวเขตได้

ไม่ปรากฏหลักฐานจากไปรษณีย์ว่าได้รับหนังสือแจ้ง

ฉะนั้น จึงขอให้ท่านไปตรวจสอบแนวเขตที่ดินของท่านว่า ตามที่ผู้ขออนุญาตพนักงานเจ้าหน้าที่ทำการ

รังวัดปักหลักเขตที่ดินไว้แล้วนั้น จะเป็นการถูกต้องหรือเปลือมล้าแนวเขตที่ดินของท่านหรือไม่

เสร็จแล้วขอให้ท่านไปพบพนักงานเจ้าหน้าที่ เพื่อลงชื่อรับรองแนวเขตหรือคัดค้านภายในกำหนด ๓๐ วัน นับแต่วันที่ได

ส่งหนังสือนี้ หากท่านไม่ดำเนินการอย่างหนึ่งอย่างใด ภายในกำหนดดังกล่าว พนักงานเจ้าหน้าที่จะดำเนินการแก้ไขแผนที่

หรือเนื้อที่ให้แก่ผู้ขอ โดยไม่ต้องมีการรับรองแนวเขต ตามมาตรา ๖๙ ทวิ แห่งประมวลกฎหมายที่ดิน ซึ่งแก้ไขเพิ่มเติมโดย

พระราชบัญญัติแก้ไขเพิ่มเติมประมวลกฎหมายที่ดิน (ฉบับที่ ๔) พ.ศ. ๒๕๒๘

ขอแสดงความนับถือ

( นายอพิงศธร เลาสกุล )

พนักงานเจ้าหน้าที่

"ระวัง!! มิฉฉาชีพหลอกดูดเงิน กรรมที่ดินไม่โทรหา ไม่ขอแอดไลน์ ไม่มีหน้าที่เก็บภาษีที่ดินและสิ่งปลูกสร้าง"

ฝ่ายรังวัด โทร. ๐๒๕๔๐๗๑๘๖

นายช่างรังวัด นายอพิงศธร เลาสกุล โทร. ๐๙-๙๔๑๔-๔๓๓๔

(ลำดับรับเรื่อง ๒๐๐๘ วันที่ ๑๒ มีนาคม ๒๕๖๗ ร.ว. ๑๒ ๔๙๑/๒๕๖๗ )



ที่ มท๐๕๑๐.๐๔/๒๑๗๙๕

สำนักงานที่ดินกรุงเทพมหานคร สาขามีนบุรี  
อ.มีนบุรี จ.กรุงเทพมหานคร  
๑๐๕๑๐

วันที่ ๖ เดือน พฤศจิกายน พ.ศ. ๒๕๖๗

เรื่อง การแจ้งผู้มีสิทธิในที่ดินข้างเคียงให้มาลงชื่อรับรองแนวเขตที่ดินหรือคัดค้านการรังวัด  
เรียน ว่าที่ร้อยตรีมนสันต์ ชมดาว

อ้างถึง หนังสือสำนักงานที่ดินกรุงเทพมหานคร สาขามีนบุรี ที่ มท๐๕๑๐.๐๔/๒๑๗๙๕ ลงวันที่ ๑๓ มิถุนายน ๒๕๖๗

ด้วย บริษัท สุวรรณภูมิกรีน จำกัด

ได้ขอ แบ่งแยกในนามเดิม

ที่ดินตาม โฉนดที่ดิน เลขที่ ๔๔๕๕๕

หมู่ที่ -

ตำบล/แขวง แสนแสบ

อำเภอ/เขต มีนบุรี

จังหวัด กรุงเทพมหานคร

พนักงานเจ้าหน้าที่ได้ออกไปทำการ รังวัด

เสร็จแล้ว

เมื่อวันที่ ๓ เดือน กรกฎาคม พ.ศ. ๒๕๖๗ ปรากฏว่าที่ดินแปลงนี้มีแนวเขตติดต่อกับที่ดินของท่าน  
แต่เนื่องจากท่านหรือผู้แทนของท่าน ไม่ได้ไประวังชี้และลงชื่อรับรองแนวเขตที่ดิน

ตาม โฉนดที่ดิน เลขที่ ๗๑๐๙๓ ซึ่งเป็นที่ดินของท่าน โดยสำนักงานที่ดินได้มีหนังสือ

เรื่อง การระวังชี้แนวเขตและลงชื่อรับรองเขตที่ดิน แจ้งให้ทราบทางไปรษณีย์ ลงทะเบียนตอบรับ

ฉบับเลขที่ RN๑๙๐๙๕๔๑๗๓TH ลงวันที่ ๑๓ มิถุนายน ๒๕๖๗ แต่ไม่อาจติดต่อท่านให้มาระวังชี้แนวเขตได้  
ไม่ปรากฏหลักฐานจากไปรษณีย์ว่าได้รับหนังสือแจ้ง

ฉะนั้น จึงขอให้ท่านไปตรวจสอบแนวเขตที่ดินของท่านว่า ตามที่ผู้ขอพนักงานเจ้าหน้าที่ทำการ  
รังวัดปักหลักเขตที่ดินไว้แล้วนั้น จะเป็นการถูกต้องหรือเหลื่อมล้ำแนวเขตที่ดินของท่านหรือไม่  
เสร็จแล้วขอให้ท่านไปพบพนักงานเจ้าหน้าที่ เพื่อลงชื่อรับรองแนวเขตหรือคัดค้านภายในกำหนด ๓๐ วัน นับแต่วันที่  
ส่งหนังสือนี้ หากท่านไม่ดำเนินการอย่างหนึ่งอย่างใด ภายในกำหนดดังกล่าว พนักงานเจ้าหน้าที่จะดำเนินการแก้ไขแผนที่  
หรือเนื้อที่ให้แก่ผู้ขอ โดยไม่ต้องมีการรับรองแนวเขต ตามมาตรา ๖๙ ทวิ แห่งประมวลกฎหมายที่ดิน ซึ่งแก้ไขเพิ่มเติมโดย  
พระราชบัญญัติแก้ไขเพิ่มเติมประมวลกฎหมายที่ดิน (ฉบับที่ ๔) พ.ศ. ๒๕๒๘

ขอแสดงความนับถือ

( นายอิพงษ์ธร เล่าสกุล )

พนักงานเจ้าหน้าที่

"ระวัง!! มิจฉาชีพหลอกคู่เงิน กรมที่ดินไม่โทรหา ไม่ขอแอตไลน์ ไม่มีหน้าที่เก็บภาษีที่ดินและสิ่งปลูกสร้าง"

ฝ่ายรังวัด โทร. ๐๒๕๔๐๗๑๘๖

นายช่างรังวัด นายอิพงษ์ธร เล่าสกุล โทร. ๐๙-๙๔๑๔-๔๓๓๔

(ลำดับรับเรื่อง ๒๐๐๘ วันที่ ๑๒ มีนาคม ๒๕๖๗ ร.ว. ๑๒ ๔๙๑/๒๕๖๗)



ที่ มท๐๕๑๐.๐๔/๒๑๗๙๖

สำนักงานที่ดินกรุงเทพมหานคร สาขามีนบุรี  
อ.มีนบุรี จ.กรุงเทพมหานคร  
๑๐๕๑๐

วันที่ ๖ เดือน พฤศจิกายน พ.ศ. ๒๕๖๗

เรื่อง การแจ้งผู้มีสิทธิในที่ดินข้างเคียงให้มาลงชื่อรับรองแนวเขตที่ดินหรือคัดค้านการรังวัด  
เรียน นางสาวอุบล กิ่งเกล้า

อ้างถึง หนังสือสำนักงานที่ดินกรุงเทพมหานคร สาขามีนบุรี ที่ มท๐๕๑๐.๐๔/๒๑๗๙๕ ลงวันที่ ๑๓ มิถุนายน ๒๕๖๗

ด้วย บริษัท สุวรรณภูมิกรีน จำกัด

ได้ขอ แบ่งแยกในนามเดิม

ที่ดินตาม โฉนดที่ดิน เลขที่ ๔๔๕๕๕

หมู่ที่ -

ตำบล/แขวง แสนแสน

อำเภอ/เขต มีนบุรี

จังหวัด กรุงเทพมหานคร

พนักงานเจ้าหน้าที่ได้ออกไปทำการ รังวัด

เสร็จแล้ว

เมื่อวันที่ ๓ เดือน กรกฎาคม พ.ศ. ๒๕๖๗ ปรากฏว่าที่ดินแปลงนี้มีแนวเขตติดต่อกับที่ดินของท่าน  
แต่เนื่องจากท่านหรือผู้แทนของท่าน ไม่ไประวังชี้แนวเขตและลงชื่อรับรองแนวเขตที่ดิน

ตาม โฉนดที่ดิน เลขที่ ๗๑๐๙๔

ซึ่งเป็นที่ดินของท่าน โดยสำนักงานที่ดินได้มีหนังสือ

เรื่อง การระวังชี้แนวเขตและลงชื่อรับรองเขตที่ดิน แจ้งให้ทราบทางไปรษณีย์ลงทะเบียนตอบรับ

ฉบับเลขที่ RN๑๙๐๙๕๕๔๑๘๗TH ลงวันที่ ๑๓ มิถุนายน ๒๕๖๗ และมี คุณชนพงษ์(อ้างตนเป็นผู้รับแทน)

เป็นผู้รับแล้ว เมื่อวันที่ ๑๘ มิถุนายน ๒๕๖๗

ฉะนั้น จึงขอให้ท่านไปตรวจสอบแนวเขตที่ดินของท่านว่า ตามที่ผู้ขอ นำพนักงานเจ้าหน้าที่ทำการ  
รังวัดปักหลักเขตที่ดินไว้แล้วนั้น จะเป็นการถูกต้องหรือเหลื่อมล้ำแนวเขตที่ดินของท่านหรือไม่  
เสร็จแล้วขอให้ท่านไปพบพนักงานเจ้าหน้าที่เพื่อลงชื่อรับรองแนวเขตหรือคัดค้านภายในกำหนด ๓๐ วัน นับแต่วันที่ได้ส่ง  
หนังสือนี้ หากท่านไม่ดำเนินการอย่างหนึ่งอย่างใด ภายในกำหนดดังกล่าว พนักงานเจ้าหน้าที่จะดำเนินการแก้ไขแผนที่  
หรือเนื้อที่ให้แก่ผู้ขอ โดยไม่ต้องมีการรับรองแนวเขต ตามมาตรา ๖๙ ทวิ แห่งประมวลกฎหมายที่ดิน ซึ่งแก้ไขเพิ่มเติม  
โดยพระราชบัญญัติแก้ไขเพิ่มเติมประมวลกฎหมายที่ดิน (ฉบับที่ ๔) พ.ศ. ๒๕๒๘

ขอแสดงความนับถือ

( นายอิทธิพงษ์ เล่าสกุล )

พนักงานเจ้าหน้าที่

"ระวัง!! มิฉฉาชีพหลอกดูดเงิน กรมที่ดินไม่โทรหา ไม่ขอแอคไลน์ ไม่มีหน้าที่เก็บภาษีที่ดินและสิ่งปลูกสร้าง"

ฝ่ายรังวัด โทร. ๐๒๕๔๐๗๑๘๖

นายช่างรังวัด นายอิทธิพงษ์ เล่าสกุล โทร. ๐๙-๙๔๑๔-๔๓๓๔

(ลำดับรับเรื่อง ๒๐๐๘ วันที่ ๑๒ มีนาคม ๒๕๖๗ ร.ว. ๑๒ ๔๙๑/๒๕๖๗)





ที่ มท๐๕๑๐.๐๔/๒๑๗๘๘

สำนักงานที่ดินกรุงเทพมหานคร สาขามีนบุรี  
อ.มีนบุรี จ.กรุงเทพมหานคร  
๑๐๕๑๐

วันที่ ๖ เดือน พฤศจิกายน พ.ศ. ๒๕๖๗

เรื่อง การแจ้งผู้มีสิทธิในที่ดินข้างเคียงให้มาลงชื่อรับรองแนวเขตที่ดินหรือคัดค้านการรังวัด

เรียน นายกันตภณ มณีวรรณ และผู้ถือกรรมสิทธิ์รวม

อ้างถึง หนังสือสำนักงานที่ดินกรุงเทพมหานคร สาขามีนบุรี ที่ มท๐๕๑๐.๐๔/๒๑๗๘๘ ลงวันที่ ๑๓ มิถุนายน ๒๕๖๗

ด้วย บริษัท สุวรรณภูมิกรีน จำกัด

ได้ขอ แบ่งแยกในนามเดิม

ที่ดินตาม โฉนดที่ดิน เลขที่ ๔๔๕๕๕

หมู่ที่ -

ตำบล/แขวง แสนแสน

อำเภอ/เขต มีนบุรี

จังหวัด กรุงเทพมหานคร

พนักงานเจ้าหน้าที่ได้ออกไปทำการ รังวัด

เสร็จแล้ว

เมื่อวันที่ ๓ เดือน กรกฎาคม พ.ศ. ๒๕๖๗ ปรากฏว่าที่ดินแปลงนี้มีแนวเขตติดต่อกับที่ดินของท่าน

แต่เนื่องจากท่านหรือผู้แทนของท่าน ไม่ได้ไปประวั่งชี้และลงชื่อรับรองแนวเขตที่ดิน

ตาม โฉนดที่ดิน เลขที่ ๖๙๘๖๐ ซึ่งเป็นที่ดินของท่าน โดยสำนักงานที่ดินได้มีหนังสือ

เรื่อง การระวั่งชี้แนวเขตและลงชื่อรับรองเขตที่ดิน แจ้งให้ทราบทางไปรษณีย์ ลงทะเบียนตอบรับ

ฉบับเลขที่ RN๑๙๐๙๕๕๒๒๗TH ลงวันที่ ๑๓ มิถุนายน ๒๕๖๗ แต่ไม่อาจติดต่อกันให้มาระวั่งชี้แนวเขตได้

ไม่ปรากฏหลักฐานจากไปรษณีย์ว่าได้รับหนังสือแจ้ง

ฉะนั้น จึงขอให้ท่านไปตรวจสอบแนวเขตที่ดินของท่านว่า ตามที่ผู้ชื่อนำพนักงานเจ้าหน้าที่ทำการ

รังวัดปักหลักเขตที่ดินไว้แล้วนั้น จะเป็นการถูกต้องหรือเหลื่อมล้ำแนวเขตที่ดินของท่านหรือไม่

เสร็จแล้วขอให้ท่านไปพบพนักงานเจ้าหน้าที่ เพื่อลงชื่อรับรองแนวเขตหรือคัดค้านภายในกำหนด ๓๐ วัน นับแต่วันที่ได้

ส่งหนังสือนี้ หากท่านไม่ดำเนินการอย่างหนึ่งอย่างใด ภายในกำหนดดังกล่าว พนักงานเจ้าหน้าที่จะดำเนินการแก้ไขแผนที่

หรือเนื้อที่ให้แก่ผู้ขอ โดยไม่ต้องมีการรับรองแนวเขต ตามมาตรา ๖๙ ทวิ แห่งประมวลกฎหมายที่ดิน ซึ่งแก้ไขเพิ่มเติมโดย

พระราชบัญญัติแก้ไขเพิ่มเติมประมวลกฎหมายที่ดิน (ฉบับที่ ๔) พ.ศ. ๒๕๒๘

ขอแสดงความนับถือ

( นายอิพิงค์ธร เล่าสกุล )

พนักงานเจ้าหน้าที่

"ระวัง!! มิฉฉาชีพหลอกคูดเงิน กรมที่ดินไม่โทรหา ไม่ขอแอตไลน์ ไม่มีหน้าที่เก็บภาษีที่ดินและสิ่งปลูกสร้าง"

ฝ่ายรังวัด โทร. ๐๒๕๔๐๗๑๘๖

นายช่างรังวัด นายอิพิงค์ธร เล่าสกุล โทร. ๐๙-๙๔๑๔-๔๓๓๔

(ลำดับรับเรื่อง ๒๐๐๘ วันที่ ๑๒ มีนาคม ๒๕๖๗ ร.ว. ๑๒ ๔๙๑/๒๕๖๗)



ที่ มท๐๕๑๐.๐๔/๒๑๗๙๙

สำนักงานที่ดินกรุงเทพมหานคร สาขามีนบุรี  
อ.มีนบุรี จ.กรุงเทพมหานคร  
๑๐๕๑๐

วันที่ ๖ เดือน พฤศจิกายน พ.ศ. ๒๕๖๗

เรื่อง การแจ้งผู้มีสิทธิในที่ดินข้างเคียงให้มาลงชื่อรับรองแนวเขตที่ดินหรือคัดค้านการรังวัด  
เรียน นายธนธัส จิรัฐธรากร และผู้ถือกรรมสิทธิ์รวม

อ้างถึง หนังสือสำนักงานที่ดินกรุงเทพมหานคร สาขามีนบุรี ที่ มท๐๕๑๐.๐๔/๑๒๔๘๐ ลงวันที่ ๑๓ มิถุนายน ๒๕๖๗

ด้วย บริษัท สุวรรณภูมิกรีน จำกัด

ได้ขอ แบ่งแยกในนามเดิม

ที่ดินตาม โฉนดที่ดิน เลขที่ ๔๔๕๕๕ หมู่ที่ -

ตำบล/แขวง แสนแสน อำเภอ/เขต มีนบุรี จังหวัด กรุงเทพมหานคร

พนักงานเจ้าหน้าที่ได้ออกไปทำการ รังวัด เสร็จแล้ว

เมื่อวันที่ ๓ เดือน กรกฎาคม พ.ศ. ๒๕๖๗ ปรากฏว่าที่ดินแปลงนี้มีแนวเขตติดต่อกับที่ดินของท่าน

แต่เนื่องจากท่านหรือผู้แทนของท่าน ไม่ไประวังชี้แนวเขตและลงชื่อรับรองแนวเขตที่ดิน

ตาม โฉนดที่ดิน เลขที่ ๖๙๘๖๑

ซึ่งเป็นที่ดินของท่าน โดยสำนักงานที่ดินได้มีหนังสือ

เรื่อง การระวังชี้แนวเขตและลงชื่อรับรองเขตที่ดิน แจ้งให้ทราบทางไปรษณีย์ลงทะเบียนตอบรับ

ฉบับเลขที่ RN๑๙๐๙๕๔๒๓๕TH ลงวันที่ ๑๓ มิถุนายน ๒๕๖๗ และมี ลายมือชื่อไม่ชัดเจน

เป็นผู้รับแล้ว เมื่อวันที่ ๑๖ มิถุนายน ๒๕๖๗

ฉะนั้น จึงขอให้ท่านไปตรวจสอบแนวเขตที่ดินของท่านว่า ตามที่ผู้ขอพนักงานเจ้าหน้าที่ทำการ

รังวัดปักหลักเขตที่ดิน ไว้แล้วนั้น จะเป็นการถูกต้องหรือเหลื่อมล้ำแนวเขตที่ดินของท่านหรือไม่

เสร็จแล้วขอให้ท่านไปพบพนักงานเจ้าหน้าที่เพื่อลงชื่อรับรองแนวเขตหรือคัดค้านภายในกำหนด ๓๐ วัน นับแต่วันที่ได้ส่ง

หนังสือนี้ หากท่านไม่ดำเนินการอย่างหนึ่งอย่างใด ภายในกำหนดดังกล่าว พนักงานเจ้าหน้าที่จะดำเนินการแก้ไขแผนที่

หรือเนื้อที่ให้แก่ผู้ขอ โดยไม่ต้องมีการรับรองแนวเขต ตามมาตรา ๖๙ ทวิ แห่งประมวลกฎหมายที่ดิน ซึ่งแก้ไขเพิ่มเติม

โดยพระราชบัญญัติแก้ไขเพิ่มเติมประมวลกฎหมายที่ดิน (ฉบับที่ ๔) พ.ศ. ๒๕๒๘

ขอแสดงความนับถือ

( นายอิพิงค์ธร เลาสกุล )

พนักงานเจ้าหน้าที่

"ระวัง!! มิฉะพหลอกดูเงิน กรมที่ดินไม่โทรหา ไม่ขอแอตไลน์ ไม่มีหน้าที่เก็บภาษีที่ดินและสิ่งปลูกสร้าง"

ฝ่ายรังวัด โทร. ๐๒๕๔๐๗๑๘๖

นายช่างรังวัด นายอิพิงค์ธร เลาสกุล โทร. ๐๙-๙๔๑๔-๔๓๓๔

(ลำดับรับเรื่อง ๒๐๐๘ วันที่ ๑๒ มีนาคม ๒๕๖๗ ร.ว. ๑๒ ๔๙๑/๒๕๖๗)



ที่ มท๐๕๑๐.๐๔/๒๑๘๐๐

สำนักงานที่ดินกรุงเทพมหานคร สาขามีนบุรี  
อ.มีนบุรี จ.กรุงเทพมหานคร  
๑๐๕๑๐

วันที่ ๖ เดือน พฤศจิกายน พ.ศ. ๒๕๖๗

เรื่อง การแจ้งผู้มีสิทธิในที่ดินข้างเคียงให้มาลงชื่อรับรองแนวเขตที่ดินหรือคัดค้านการรังวัด

เรียน นายพรชัย ทับทิม

อ้างถึง หนังสือสำนักงานที่ดินกรุงเทพมหานคร สาขามีนบุรี ที่ มท๐๕๑๐.๐๔/๒๑๘๘๑ ลงวันที่ ๑๓ มิถุนายน ๒๕๖๗

ด้วย บริษัท สุวรรณภูมิกรีน จำกัด

ได้ขอ แบ่งแยกในนามเดิม

ที่ดินตาม โฉนดที่ดิน เลขที่ ๔๔๕๕๕

หมู่ที่ -

ตำบล/แขวง แสนแสน

อำเภอ/เขต มีนบุรี

จังหวัด กรุงเทพมหานคร

พนักงานเจ้าหน้าที่ได้ออกไปทำการ รังวัด

เสร็จแล้ว

เมื่อวันที่ ๓ เดือน กรกฎาคม พ.ศ. ๒๕๖๗ ปรากฏว่าที่ดินแปลงนี้มีแนวเขตติดต่อกับที่ดินของท่าน  
แต่เนื่องจากท่านหรือผู้แทนของท่าน ไม่ได้ไประวางชื่อและลงชื่อรับรองแนวเขตที่ดิน

ตาม โฉนดที่ดิน เลขที่ ๖๙๘๖๒ ซึ่งเป็นที่ดินของท่าน โดยสำนักงานที่ดินได้มีหนังสือ

เรื่อง การระวางชื่อแนวเขตและลงชื่อรับรองเขตที่ดิน แจ้งให้ทราบทางไปรษณีย์ ลงทะเบียนตอบรับ

ฉบับเลขที่ RN๑๙๐๙๕๔๒๔๔TH ลงวันที่ ๑๓ มิถุนายน ๒๕๖๗ แต่ไม่อาจติดต่อท่านให้มาระวางชื่อแนวเขตได้  
ไม่ปรากฏหลักฐานจากไปรษณีย์ว่าได้รับหนังสือแจ้ง

ฉะนั้น จึงขอให้ท่านไปตรวจสอบแนวเขตที่ดินของท่านว่า ตามที่ผู้ขอพนักงานเจ้าหน้าที่ทำการ  
รังวัดปักหลักเขตที่ดินไว้แล้วนั้น จะเป็นการถูกต้องหรือเหลื่อมล้ำแนวเขตที่ดินของท่านหรือไม่  
เสร็จแล้วขอให้ท่านไปพบพนักงานเจ้าหน้าที่ เพื่อลงชื่อรับรองแนวเขตหรือคัดค้านภายในกำหนด ๓๐ วัน นับแต่วันที่ได้  
ส่งหนังสือนี้ หากท่านไม่ดำเนินการอย่างหนึ่งอย่างใด ภายในกำหนดดังกล่าว พนักงานเจ้าหน้าที่จะดำเนินการแก้ไขแผนที่  
หรือเนื้อที่ให้แก่ผู้ขอ โดยไม่ต้องมีการรับรองแนวเขต ตามมาตรา ๖๙ ทวิ แห่งประมวลกฎหมายที่ดิน ซึ่งแก้ไขเพิ่มเติมโดย  
พระราชบัญญัติแก้ไขเพิ่มเติมประมวลกฎหมายที่ดิน (ฉบับที่ ๔) พ.ศ. ๒๕๒๘

ขอแสดงความนับถือ

( นายอิทธิพร เสาศกุล )

พนักงานเจ้าหน้าที่

"ระวัง!! มีงาช้างพลอกคูดเงิน กรมที่ดินไม่โทรหา ไม่ขอแอดไลน์ ไม่มีหน้าที่เก็บภาษีที่ดินและสิ่งปลูกสร้าง"

ฝ่ายรังวัด โทร. ๐๒๕๔๐๗๑๘๖

นายช่างรังวัด นายอิทธิพร เสาศกุล โทร. ๐๙-๙๔๑๔-๔๓๓๔

(ลำดับรับเรื่อง ๒๐๐๘ วันที่ ๑๒ มีนาคม ๒๕๖๗ ร.ว. ๑๒ ๔๙๑/๒๕๖๗)



ที่ มท๐๕๑๐.๐๔/๒๑๘๐๑

สำนักงานที่ดินกรุงเทพมหานคร สาขามีนบุรี  
อ.มีนบุรี จ.กรุงเทพมหานคร  
๑๐๕๑๐

วันที่ ๖ เดือน พฤศจิกายน พ.ศ. ๒๕๖๗

เรื่อง การแจ้งผู้มีสิทธิในที่ดินข้างเคียงให้มาลงชื่อรับรองแนวเขตที่ดินหรือคัดค้านการรังวัด

เรียน นางโชติกา เหมมะทัตพะ

อ้างถึง หนังสือสำนักงานที่ดินกรุงเทพมหานคร สาขามีนบุรี ที่ มท๐๕๑๐.๐๔/๒๑๘๘๒ ลงวันที่ ๑๓ มิถุนายน ๒๕๖๗

ด้วย บริษัท สุวรรณภูมิกรีน จำกัด

ได้ขอ แบ่งแยกในนามเดิม

ที่ดินตาม โฉนดที่ดิน เลขที่ ๔๔๕๕๕

หมู่ที่ -

ตำบล/แขวง แสนแสน

อำเภอ/เขต มีนบุรี

จังหวัด กรุงเทพมหานคร

พนักงานเจ้าหน้าที่ได้ออกไปทำการ รังวัด

เสร็จแล้ว

เมื่อวันที่ ๓ เดือน กรกฎาคม พ.ศ. ๒๕๖๗ ปรากฏว่าที่ดินแปลงนี้มีแนวเขตติดต่อกับที่ดินของท่าน

แต่เนื่องจากท่านหรือผู้แทนของท่าน ไม่ได้ไประวางชี้และลงชื่อรับรองแนวเขตที่ดิน

ตาม โฉนดที่ดิน เลขที่ ๖๙๘๖๓ ซึ่งเป็นที่ดินของท่าน โดยสำนักงานที่ดินได้มีหนังสือ

เรื่อง การระวางชี้แนวเขตและลงชื่อรับรองเขตที่ดิน แจ้งให้ทราบทางไปรษณีย์ ลงทะเบียนตอบรับ

ฉบับเลขที่ RN๑๙๐๙๕๕๒๕๘TH ลงวันที่ ๑๓ มิถุนายน ๒๕๖๗ แต่ไม่อาจติดต่อท่านให้มาระวางชี้แนวเขตได้

ไม่ปรากฏหลักฐานจากไปรษณีย์ว่าได้รับหนังสือแจ้ง

ฉะนั้น จึงขอให้ท่านไปตรวจสอบแนวเขตที่ดินของท่านว่า ตามที่ผู้ขอพนักงานเจ้าหน้าที่ทำการ

รังวัดปักหลักเขตที่ดินไว้แล้วนั้น จะเป็นการถูกต้องหรือเหลื่อมล้ำแนวเขตที่ดินของท่านหรือไม่

เสร็จแล้วขอให้ท่านไปพบพนักงานเจ้าหน้าที่ เพื่อลงชื่อรับรองแนวเขตหรือคัดค้านภายในกำหนด ๓๐ วัน นับแต่วันที่ได้

ส่งหนังสือนี้ หากท่านไม่ดำเนินการอย่างหนึ่งอย่างใด ภายในกำหนดดังกล่าว พนักงานเจ้าหน้าที่จะดำเนินการแก้ไขแผนที่

หรือเนื้อที่ให้แก่ผู้ขอ โดยไม่ต้องมีการรับรองแนวเขต ตามมาตรา ๖๙ ทวิ แห่งประมวลกฎหมายที่ดิน ซึ่งแก้ไขเพิ่มเติมโดย

พระราชบัญญัติแก้ไขเพิ่มเติมประมวลกฎหมายที่ดิน (ฉบับที่ ๔) พ.ศ. ๒๕๒๘

ขอแสดงความนับถือ

( นายอิทธิพร เลาสกุล )

พนักงานเจ้าหน้าที่

"ระวัง!! มิฉฉาชีพหลอกดูดเงิน กรมที่ดินไม่โทรหา ไม่ขอแอตไลน์ ไม่มีหน้าที่เก็บภาษีที่ดินและสิ่งปลูกสร้าง"

ฝ่ายรังวัด โทร. ๐๒๕๔๐๗๑๘๖

นายช่างรังวัด นายอิทธิพร เลาสกุล โทร. ๐๙-๙๔๑๔-๔๓๓๔

(ลำดับรับเรื่อง ๒๐๐๘ วันที่ ๑๒ มีนาคม ๒๕๖๗ ร.ว. ๑๒ ๔๙๑/๒๕๖๗)



ที่ มท๐๕๑๐.๐๔/๒๑๘๐๒

สำนักงานที่ดินกรุงเทพมหานคร สาขามีนบุรี  
อ.มีนบุรี จ.กรุงเทพมหานคร  
๑๐๕๑๐

วันที่ ๖ เดือน พฤศจิกายน พ.ศ. ๒๕๖๗

เรื่อง การแจ้งผู้มีสิทธิในที่ดินข้างเคียงให้มาลงชื่อรับรองแนวเขตที่ดินหรือคัดค้านการรังวัด  
เรียน นางนงคัลักษณ์ ประกอบธรรม และผู้ถือกรรมสิทธิ์รวม  
อ้างถึง หนังสือสำนักงานที่ดินกรุงเทพมหานคร สาขามีนบุรี ที่ มท๐๕๑๐.๐๔/๑๒๔๘๓ ลงวันที่ ๑๓ มิถุนายน ๒๕๖๗

ด้วย บริษัท สุวรรณภูมิกรีน จำกัด

ได้ขอ แบ่งแยกในนามเดิม

ที่ดินตาม โฉนดที่ดิน เลขที่ ๔๔๕๕๕

หมู่ที่ -

ตำบล/แขวง แสนแสน

อำเภอ/เขต มีนบุรี

จังหวัด กรุงเทพมหานคร

พนักงานเจ้าหน้าที่ได้ออกไปทำการ รังวัด

เสร็จแล้ว

เมื่อวันที่ ๓ เดือน กรกฎาคม พ.ศ. ๒๕๖๗ ปรากฏว่าที่ดินแปลงนี้มีแนวเขตติดต่อกับที่ดินของท่าน

แต่เนื่องจากท่านหรือผู้แทนของท่าน ไม่ได้ไปประวัชชีและลงชื่อรับรองแนวเขตที่ดิน

ตาม โฉนดที่ดิน เลขที่ ๖๙๘๖๔ ซึ่งเป็นที่ดินของท่าน โดยสำนักงานที่ดินได้มีหนังสือ

เรื่อง การระวัชชีแนวเขตและลงชื่อรับรองเขตที่ดิน แจ้งให้ทราบทางไปรษณีย์ ลงทะเบียนตอบรับ

ฉบับเลขที่ RN๑๙๐๙๕๕๒๖๑TH ลงวันที่ ๑๓ มิถุนายน ๒๕๖๗ แต่ไม่อาจติดต่อกับท่านให้มาระวัชชีแนวเขตได้

ไม่ปรากฏหลักฐานจากไปรษณีย์ว่าได้รับหนังสือแจ้ง

ฉะนั้น จึงขอให้ท่านไปตรวจสอบแนวเขตที่ดินของท่านว่า ตามที่ผู้ขอพนักงานเจ้าหน้าที่ทำการ

รังวัดปักหลักเขตที่ดินไว้แล้วนั้น จะเป็นการถูกต้องหรือเหลื่อมล้ำแนวเขตที่ดินของท่านหรือไม่

เสร็จแล้วขอให้ท่านไปพบพนักงานเจ้าหน้าที่ เพื่อลงชื่อรับรองแนวเขตหรือคัดค้านภายในกำหนด ๓๐ วัน นับแต่วันที่

ส่งหนังสือนี้ หากท่านไม่ดำเนินการอย่างหนึ่งอย่างใด ภายในกำหนดดังกล่าว พนักงานเจ้าหน้าที่จะดำเนินการแก้ไขแผนที่

หรือเนื้อที่ให้แก่ผู้ขอ โดยไม่ต้องมีการรับรองแนวเขต ตามมาตรา ๖๙ ทวิ แห่งประมวลกฎหมายที่ดิน ซึ่งแก้ไขเพิ่มเติมโดย

พระราชบัญญัติแก้ไขเพิ่มเติมประมวลกฎหมายที่ดิน (ฉบับที่ ๔) พ.ศ. ๒๕๒๘

ขอแสดงความนับถือ

( นายอภิศร์ เล่าสกุล )

พนักงานเจ้าหน้าที่

"ระวัง!! มิจฉาชีพหลอกดูดเงิน กรมที่ดินไม่โทรหา ไม่ขอแอดไลน์ ไม่มีหน้าที่เก็บภาษีที่ดินและสิ่งปลูกสร้าง"

ฝ่ายรังวัด โทร. ๐๒๕๔๐๗๑๘๖

นายช่างรังวัด นายอภิศร์ เล่าสกุล โทร. ๐๙-๙๔๑๔-๔๓๓๔

(ลำดับรับเรื่อง ๒๐๐๘ วันที่ ๑๒ มีนาคม ๒๕๖๗ ร.ว. ๑๒ ๔๙๑/๒๕๖๗)



ที่ มท๐๕๑๐.๐๔/๒๑๘๐๓

สำนักงานที่ดินกรุงเทพมหานคร สาขามีนบุรี  
อ.มีนบุรี จ.กรุงเทพมหานคร  
๑๐๕๑๐

วันที่ ๖ เดือน พฤศจิกายน พ.ศ. ๒๕๖๗

เรื่อง การแจ้งผู้มีสิทธิในที่ดินข้างเคียงให้มาลงชื่อรับรองแนวเขตที่ดินหรือคัดค้านการรังวัด  
เรียน นางโชคชัย ชูเกียรติโรจน์ และผู้ถือกรรมสิทธิ์รวม  
อ้างถึง หนังสือสำนักงานที่ดินกรุงเทพมหานคร สาขามีนบุรี ที่ มท๐๕๑๐.๐๔/๒๑๘๐๓ ลงวันที่ ๑๓ มิถุนายน ๒๕๖๗

ด้วย บริษัท สุวรรณภูมิกรีน จำกัด

ได้ขอ แบ่งแยกในนามเดิม

ที่ดินตาม โฉนดที่ดิน เลขที่ ๔๔๕๕๕

หมู่ที่ -

ตำบล/แขวง แสนแสน

อำเภอ/เขต มีนบุรี

จังหวัด กรุงเทพมหานคร

พนักงานเจ้าหน้าที่ได้ออกไปทำการ รังวัด

เสร็จแล้ว

เมื่อวันที่ ๓ เดือน กรกฎาคม พ.ศ. ๒๕๖๗ ปรากฏว่าที่ดินแปลงนี้มีแนวเขตติดต่อกับที่ดินของท่าน  
แต่เนื่องจากท่านหรือผู้แทนของท่าน ไม่ได้ไประวังชี้และลงชื่อรับรองแนวเขตที่ดิน

ตาม โฉนดที่ดิน เลขที่ ๖๔๘๖๗ ซึ่งเป็นที่ดินของท่าน โดยสำนักงานที่ดินได้มีหนังสือ

เรื่อง การระวังชี้แนวเขตและลงชื่อรับรองเขตที่ดิน แจ้งให้ทราบทางไปรษณีย์ ลงทะเบียนตอบรับ

ฉบับเลขที่ RN๑๙๐๙๕๔๒๙๒TH ลงวันที่ ๑๓ มิถุนายน ๒๕๖๗ แต่ไม่อาจติดต่อท่านให้มาระวังชี้แนวเขตได้  
ไม่ปรากฏหลักฐานจากไปรษณีย์ว่าได้รับหนังสือแจ้ง

ฉะนั้น จึงขอให้ท่านไปตรวจสอบแนวเขตที่ดินของท่านว่า ตามที่ผู้ขอพนักงานเจ้าหน้าที่ทำการ  
รังวัดปักหลักเขตที่ดินไว้แล้วนั้น จะเป็นการถูกต้องหรือเหลื่อมล้ำแนวเขตที่ดินของท่านหรือไม่  
เสร็จแล้วขอให้ท่านไปพบพนักงานเจ้าหน้าที่ เพื่อลงชื่อรับรองแนวเขตหรือคัดค้านภายในกำหนด ๓๐ วัน นับแต่วันที่ได้  
ส่งหนังสือนี้ หากท่านไม่ดำเนินการอย่างหนึ่งอย่างใด ภายในกำหนดดังกล่าว พนักงานเจ้าหน้าที่จะดำเนินการแก้ไขแผนที่  
หรือเนื้อที่ให้แก่ผู้ขอ โดยไม่ต้องมีการรับรองแนวเขต ตามมาตรา ๖๙ ทวิ แห่งประมวลกฎหมายที่ดิน ซึ่งแก้ไขเพิ่มเติมโดย  
พระราชบัญญัติแก้ไขเพิ่มเติมประมวลกฎหมายที่ดิน (ฉบับที่ ๔) พ.ศ. ๒๕๒๘

ขอแสดงความนับถือ

( นายอิทธิพร ศรีเสนา )

พนักงานเจ้าหน้าที่

"ระวัง!! มิอาจชีพหลอกตุตเงิน กรมที่ดินไม่โทรหา ไม่ขอแอดไลน์ ไม่มีหน้าที่เก็บภาษีที่ดินและสิ่งปลูกสร้าง"

ฝ่ายรังวัด โทร. ๐๒๕๔๐๗๑๘๖

นายช่างรังวัด นายอิทธิพร ศรีเสนา โทร. ๐๙-๕๔๑๔-๔๓๓๔

(ลำดับรับเรื่อง ๒๐๐๘ วันที่ ๑๒ มีนาคม ๒๕๖๗ ร.ว. ๑๒ ๔๙๑/๒๕๖๗)



ที่ มท๐๕๑๐.๐๔/๒๑๘๐๔

สำนักงานที่ดินกรุงเทพมหานคร สาขามีนบุรี  
อ.มีนบุรี จ.กรุงเทพมหานคร  
๑๐๕๑๐

วันที่ ๖ เดือน พฤศจิกายน พ.ศ. ๒๕๖๗

เรื่อง การแจ้งผู้มีสิทธิในที่ดินข้างเคียงให้มาลงชื่อรับรองแนวเขตที่ดินหรือคัดค้านการรังวัด

เรียน นางสาวณัฐชยา พานิชสมบัติ

อ้างถึง หนังสือสำนักงานที่ดินกรุงเทพมหานคร สาขามีนบุรี ที่ มท๐๕๑๐.๐๔/๒๑๘๐๔ ลงวันที่ ๑๓ มิถุนายน ๒๕๖๗

ด้วย บริษัท สุวรรณภูมิกรีน จำกัด

ได้ขอ แบ่งแยกในนามเดิม

ที่ดินตาม โฉนดที่ดิน เลขที่ ๔๔๕๕๕

หมู่ที่ -

ตำบล/แขวง แสนแสน

อำเภอ/เขต มีนบุรี

จังหวัด กรุงเทพมหานคร

พนักงานเจ้าหน้าที่ได้ออกไปทำการ รังวัด

เสร็จแล้ว

เมื่อวันที่ ๓ เดือน กรกฎาคม พ.ศ. ๒๕๖๗ ปรากฏว่าที่ดินแปลงนี้มีแนวเขตติดต่อกับที่ดินของท่าน

แต่เนื่องจากท่านหรือผู้แทนของท่าน ไม่ได้ไประวังชี้และลงชื่อรับรองแนวเขตที่ดิน

ตาม โฉนดที่ดิน เลขที่ ๖๕๕๖๕.๖๕๕๖๕ ซึ่งเป็นที่ดินของท่าน โดยสำนักงานที่ดินได้มีหนังสือ

เรื่อง การระวังชี้แนวเขตและลงชื่อรับรองเขตที่ดิน แจ้งให้ทราบทางไปรษณีย์ ลงทะเบียนตอบรับ

ฉบับเลขที่ RN๑๕๐๕๕๕๓๐๑TH ลงวันที่ ๑๓ มิถุนายน ๒๕๖๗ แต่ไม่อาจติดต่อท่านให้มาระวังชี้แนวเขตได้

ไม่ปรากฏหลักฐานจากไปรษณีย์ว่าได้รับหนังสือแจ้ง

ฉะนั้น จึงขอให้ท่านไปตรวจสอบแนวเขตที่ดินของท่านว่า ตามที่ผู้ขอพนักงานเจ้าหน้าที่ทำการ

รังวัดปักหลักเขตที่ดินไว้แล้วนั้น จะเป็นการถูกต้องหรือเหลื่อมล้ำแนวเขตที่ดินของท่านหรือไม่

เสร็จแล้วขอให้ท่านไปพบพนักงานเจ้าหน้าที่ เพื่อลงชื่อรับรองแนวเขตหรือคัดค้านภายในกำหนด ๓๐ วัน นับแต่วันที่ได้

ส่งหนังสือนี้ หากท่านไม่ดำเนินการอย่างหนึ่งอย่างใด ภายในกำหนดดังกล่าว พนักงานเจ้าหน้าที่จะดำเนินการแก้ไขแผนที่

หรือเนื้อที่ให้แก่ผู้ขอ โดยไม่ต้องมีการรับรองแนวเขต ตามมาตรา ๖๙ ทวิ แห่งประมวลกฎหมายที่ดิน ซึ่งแก้ไขเพิ่มเติมโดย

พระราชบัญญัติแก้ไขเพิ่มเติมประมวลกฎหมายที่ดิน (ฉบับที่ ๔) พ.ศ. ๒๕๒๘

ขอแสดงความนับถือ

( นายอธิพงศ์ธร เล่าสกุล )

พนักงานเจ้าหน้าที่

"ระวัง!! มิฉฉาชีพหลอกดูดเงิน กรมที่ดินไม่โทรหา ไม่ขอแอตไลน์ ไม่มีหน้าที่เก็บภาษีที่ดินและสิ่งปลูกสร้าง"

ฝ่ายรังวัด โทร. ๐๒๕๕๐๗๑๘๖

นายช่างรังวัด นายอธิพงศ์ธร เล่าสกุล โทร. ๐๙-๙๔๑๔-๔๓๓๔

(ลำดับรับเรื่อง ๒๐๐๘ วันที่ ๑๒ มีนาคม ๒๕๖๗ ร.ว. ๑๒ ๔๙๑/๒๕๖๗)



ที่ มท๐๕๑๐.๐๔/๒๑๘๐๕

สำนักงานที่ดินกรุงเทพมหานคร สาขามีนบุรี  
อ.มีนบุรี จ.กรุงเทพมหานคร  
๑๐๕๑๐

วันที่ ๖ เดือน พฤศจิกายน พ.ศ. ๒๕๖๗

เรื่อง การแจ้งผู้มีสิทธิในที่ดินข้างเคียงให้มาลงชื่อรับรองแนวเขตที่ดินหรือคัดค้านการรังวัด

เรียน นางสาวสุธาสินี ภูสนาม

อ้างถึง หนังสือสำนักงานที่ดินกรุงเทพมหานคร สาขามีนบุรี ที่ มท๐๕๑๐.๐๔/๒๑๘๐๕ ลงวันที่ ๑๓ มิถุนายน ๒๕๖๗

ด้วย บริษัท สุวรรณภูมิกรีน จำกัด

ได้ขอ แบ่งแยกในนามเดิม

ที่ดินตาม โฉนดที่ดิน เลขที่ ๔๔๕๕๕

หมู่ที่ -

ตำบล/แขวง แสนแสน

อำเภอ/เขต มีนบุรี

จังหวัด กรุงเทพมหานคร

พนักงานเจ้าหน้าที่ได้ออกไปทำการ รังวัด

เสร็จแล้ว

เมื่อวันที่ ๓ เดือน กรกฎาคม พ.ศ. ๒๕๖๗ ปรากฏว่าที่ดินแปลงนี้มีแนวเขตติดต่อกับที่ดินของท่าน

แต่เนื่องจากท่านหรือผู้แทนของท่าน ไม่ได้ไประวางชี้และลงชื่อรับรองแนวเขตที่ดิน

ตาม โฉนดที่ดิน เลขที่ ๖๔๘๗๐ ซึ่งเป็นที่ดินของท่าน โดยสำนักงานที่ดินได้มีหนังสือ

เรื่อง การระวางชี้แนวเขตและลงชื่อรับรองเขตที่ดิน แจ้งให้ทราบทางไปรษณีย์ ลงทะเบียนตอบรับ

ฉบับเลขที่ RN๑๙๐๙๕๕๓๑๕TH ลงวันที่ ๑๓ มิถุนายน ๒๕๖๗ แต่ไม่อาจติดต่อท่านให้มาระวางชี้แนวเขตได้

ไม่ปรากฏหลักฐานจากไปรษณีย์ว่าได้รับหนังสือแจ้ง

ฉะนั้น จึงขอให้ท่านไปตรวจสอบแนวเขตที่ดินของท่านว่า ตามที่ผู้ขอ นำพนักงานเจ้าหน้าที่ทำการ

รังวัดปักหลักเขตที่ดินไว้แล้วนั้น จะเป็นการถูกต้องหรือเปลือมล้าแนวเขตที่ดินของท่านหรือไม่

เสร็จแล้วขอให้ท่านไปพบพนักงานเจ้าหน้าที่ เพื่อลงชื่อรับรองแนวเขตหรือคัดค้านภายในกำหนด ๓๐ วัน นับแต่วันที่

ส่งหนังสือนี้ หากท่านไม่ดำเนินการอย่างหนึ่งอย่างใด ภายในกำหนดดังกล่าว พนักงานเจ้าหน้าที่จะดำเนินการแก้ไขแผนที่

หรือเนื้อที่ให้แก่ผู้ขอ โดยไม่ต้องมีการรับรองแนวเขต ตามมาตรา ๖๙ ทวิ แห่งประมวลกฎหมายที่ดิน ซึ่งแก้ไขเพิ่มเติมโดย

พระราชบัญญัติแก้ไขเพิ่มเติมประมวลกฎหมายที่ดิน (ฉบับที่ ๔) พ.ศ. ๒๕๒๘

ขอแสดงความนับถือ

( นายอิพิงค์ธร เล่าสกุล )

พนักงานเจ้าหน้าที่

"ระวาง!! มิฉฉาซีพหลอกคุดเงิน กรมที่ดินไม่โทรหา ไม่ขอแอดไลน์ ไม่มีหน้าที่เก็บภาษีที่ดินและสิ่งปลูกสร้าง"

ฝ่ายรังวัด โทร. ๐๒๕๔๐๗๑๘๖

นายช่างรังวัด นายอิพิงค์ธร เล่าสกุล โทร. ๐๙-๙๔๑๔-๔๓๓๔

(ลำดับรับเรื่อง ๒๐๐๘ วันที่ ๑๒ มีนาคม ๒๕๖๗ ร.ว. ๑๒ ๔๙๑/๒๕๖๗)





ที่ มท๐๕๑๐.๐๔/๒๑๘๐๖

สำนักงานที่ดินกรุงเทพมหานคร สาขามีนบุรี  
อ.มีนบุรี จ.กรุงเทพมหานคร  
๑๐๕๑๐

วันที่ ๖ เดือน พฤศจิกายน พ.ศ. ๒๕๖๗

เรื่อง การแจ้งผู้มีสิทธิในที่ดินข้างเคียงให้มาลงชื่อรับรองแนวเขตที่ดินหรือคัดค้านการรังวัด

เรียน นางสาวลัดดาวัลย์ อุ่นศิริ

อ้างถึง หนังสือสำนักงานที่ดินกรุงเทพมหานคร สาขามีนบุรี ที่ มท๐๕๑๐.๐๔/๒๑๘๐๖ ลงวันที่ ๑๓ มิถุนายน ๒๕๖๗

ด้วย บริษัท สุวรรณภูมิกรีน จำกัด

ได้ขอ แยกแยกในนามเดิม

ที่ดินตาม โฉนดที่ดิน เลขที่ ๔๔๕๕๕

หมู่ที่ -

ตำบล/แขวง แสนแสน

อำเภอ/เขต มีนบุรี

จังหวัด กรุงเทพมหานคร

พนักงานเจ้าหน้าที่ได้ออกไปทำการ รังวัด

เสร็จแล้ว

เมื่อวันที่ ๓ เดือน กรกฎาคม พ.ศ. ๒๕๖๗ ปรากฏว่าที่ดินแปลงนี้มีแนวเขตติดต่อกับที่ดินของท่าน แต่เนื่องจากท่านหรือผู้แทนของท่าน ไม่ได้ไประวังชี้และลงชื่อรับรองแนวเขตที่ดิน

ตาม โฉนดที่ดิน เลขที่ ๖๙๘๗๓ ซึ่งเป็นที่ดินของท่าน โดยสำนักงานที่ดินได้มีหนังสือ

เรื่อง การระวังชี้แนวเขตและลงชื่อรับรองเขตที่ดิน แจ้งให้ทราบทางไปรษณีย์ ลงทะเบียนตอบรับ

ฉบับเลขที่ RN๑๙๐๙๕๕๓๔๖TH ลงวันที่ ๑๓ มิถุนายน ๒๕๖๗ แต่ไม่อาจติดต่อกันให้มาระวังชี้แนวเขตได้ ไม่ปรากฏหลักฐานจากไปรษณีย์ว่าได้รับหนังสือแจ้ง

ฉะนั้น จึงขอให้ท่านไปตรวจสอบแนวเขตที่ดินของท่านว่า ตามที่ผู้ขนานพนักงานเจ้าหน้าที่ทำการ รังวัดปักหลักเขตที่ดินไว้แล้วนั้น จะเป็นการถูกต้องหรือเหลื่อมล้ำแนวเขตที่ดินของท่านหรือไม่ เสร็จแล้วขอให้ท่านไปพบพนักงานเจ้าหน้าที่ เพื่อลงชื่อรับรองแนวเขตหรือคัดค้านภายในกำหนด ๓๐ วัน นับแต่วันที่ได้ส่งหนังสือนี้ หากท่านไม่ดำเนินการอย่างหนึ่งอย่างใด ภายในกำหนดดังกล่าว พนักงานเจ้าหน้าที่จะดำเนินการแก้ไขแผนที่ หรือเนื้อที่ให้แก่ผู้ขอ โดยไม่ต้องมีการรับรองแนวเขต ตามมาตรา ๖๙ ทวิ แห่งประมวลกฎหมายที่ดิน ซึ่งแก้ไขเพิ่มเติมโดยพระราชบัญญัติแก้ไขเพิ่มเติมประมวลกฎหมายที่ดิน (ฉบับที่ ๔) พ.ศ. ๒๕๒๘

ขอแสดงความนับถือ

( นายอิทธิพงษ์ เล่าสกุล )

พนักงานเจ้าหน้าที่

**"ระวัง!! มีฉาชีพหลอกดูดเงิน กรมที่ดินไม่โทรหา ไม่ขอแอตไลน์ ไม่มีหน้าที่เก็บภาษีที่ดินและสิ่งปลูกสร้าง"**

ฝ่ายรังวัด โทร. ๐๒๕๔๐๗๑๘๖

นายช่างรังวัด นายอิทธิพงษ์ เล่าสกุล โทร. ๐๙-๕๔๑๔-๔๓๓๔

(ลำดับรับเรื่อง ๒๐๐๘ วันที่ ๑๒ มีนาคม ๒๕๖๗ ร.ว. ๑๒ ๔๙๑/๒๕๖๗)



ที่ มท๐๕๑๐.๐๔/๒๑๘๐๗

สำนักงานที่ดินกรุงเทพมหานคร สาขามีนบุรี  
อ.มีนบุรี จ.กรุงเทพมหานคร  
๑๐๕๑๐

วันที่ ๖ เดือน พฤศจิกายน พ.ศ. ๒๕๖๗

เรื่อง การแจ้งผู้มีสิทธิในที่ดินข้างเคียงให้มาลงชื่อรับรองแนวเขตที่ดินหรือคัดค้านการรังวัด  
เรียน กรรมการผู้จัดการ บริษัท ธนาคารกรุงเทพ จำกัด(มหาชน)  
อ้างถึง หนังสือสำนักงานที่ดินกรุงเทพมหานคร สาขามีนบุรี ที่ มท๐๕๑๐.๐๔/๒๑๘๔๒ ลงวันที่ ๑๓ มิถุนายน ๒๕๖๗

ด้วย บริษัท สุวรรณภูมิกรีน จำกัด

ได้ขอ แยกแยกในนามเดิม

ที่ดินตาม โฉนดที่ดิน เลขที่ ๔๔๕๕๕

หมู่ที่ -

ตำบล/แขวง แสนแสบ

อำเภอ/เขต มีนบุรี

จังหวัด กรุงเทพมหานคร

พนักงานเจ้าหน้าที่ได้ออกไปทำการ รังวัด

เสร็จแล้ว

เมื่อวันที่ ๓ เดือน กรกฎาคม พ.ศ. ๒๕๖๗ ปรากฏว่าที่ดินแปลงนี้มีแนวเขตติดต่อกับที่ดินของท่าน  
แต่เนื่องจากท่านหรือผู้แทนของท่าน ไม่ได้ไประวังชี้และลงชื่อรับรองแนวเขตที่ดิน

ตาม โฉนดที่ดิน เลขที่ ๖๙๘๗๔ ซึ่งเป็นที่ดินของท่าน โดยสำนักงานที่ดินได้มีหนังสือ

เรื่อง การระวังชี้แนวเขตและลงชื่อรับรองเขตที่ดิน แจ้งให้ทราบทางไปรษณีย์ ลงทะเบียนตอบรับ

ฉบับเลขที่ RN๑๙๐๙๕๕๓๕๐TH ลงวันที่ ๑๓ มิถุนายน ๒๕๖๗ แต่ไม่อาจติดต่อท่านให้มาระวังชี้แนวเขตได้  
ไม่ปรากฏหลักฐานจากไปรษณีย์ว่าได้รับหนังสือแจ้ง

ฉะนั้น จึงขอให้ท่านไปตรวจสอบแนวเขตที่ดินของท่านว่า ตามที่ผู้ขอ นำพนักงานเจ้าหน้าที่ทำการ  
รังวัดปักหลักเขตที่ดินไว้แล้วนั้น จะเป็นการถูกต้องหรือเหลื่อมล้ำแนวเขตที่ดินของท่านหรือไม่  
เสร็จแล้วขอให้ท่านไปพบพนักงานเจ้าหน้าที่ เพื่อลงชื่อรับรองแนวเขตหรือคัดค้านภายในกำหนด ๓๐ วัน นับแต่วันที่ได  
ส่งหนังสือนี้ หากท่านไม่ดำเนินการอย่างหนึ่งอย่างใด ภายในกำหนดดังกล่าว พนักงานเจ้าหน้าที่จะดำเนินการแก้ไขแผนที่  
หรือเนื้อที่ให้แก่ผู้ขอ โดยไม่ต้องมีการรับรองแนวเขต ตามมาตรา ๖๙ ทวิ แห่งประมวลกฎหมายที่ดิน ซึ่งแก้ไขเพิ่มเติมโดย  
พระราชบัญญัติแก้ไขเพิ่มเติมประมวลกฎหมายที่ดิน (ฉบับที่ ๔) พ.ศ. ๒๕๒๘

ขอแสดงความนับถือ

( นายอิพงษ์ธร เลาสกุล )

พนักงานเจ้าหน้าที่

"ระวัง!! มิฉฉาชีพหลอกดูดเงิน กรมที่ดินไม่โทรหา ไม่ขอแอดไลน์ ไม่มีหน้าที่เก็บภาษีที่ดินและสิ่งปลูกสร้าง"

ฝ่ายรังวัด โทร. ๐๒๕๔๐๗๑๘๖

นายช่างรังวัด นายอิพงษ์ธร เลาสกุล โทร. ๐๙-๙๔๑๔-๔๓๓๔

(ลำดับรับเรื่อง ๒๐๐๘ วันที่ ๑๒ มีนาคม ๒๕๖๗ ร.ว. ๑๒ ๔๙๑/๒๕๖๗ )



ที่ มท๐๕๑๐.๐๔/๒๑๘๐๘

สำนักงานที่ดินกรุงเทพมหานคร สาขามีนบุรี  
อ.มีนบุรี จ.กรุงเทพมหานคร  
๑๐๕๑๐


วันที่ ๖ เดือน พฤศจิกายน พ.ศ. ๒๕๖๗

เรื่อง การแจ้งผู้มีสิทธิในที่ดินข้างเคียงให้มาลงชื่อรับรองแนวเขตที่ดินหรือคัดค้านการรังวัด  
เรียน นางธันยาภัทร์ คังคะสุวรรณโน และผู้ถือกรรมสิทธิ์รวม  
อ้างถึง หนังสือสำนักงานที่ดินกรุงเทพมหานคร สาขามีนบุรี ที่ มท๐๕๑๐.๐๔/๑๒๔๙๓ ลงวันที่ ๑๓ มิถุนายน ๒๕๖๗

ด้วย บริษัท สุวรรณภูมิกรีน จำกัด  
ได้ขอ แยกแยกในนามเดิม  
ที่ดินตาม โฉนดที่ดิน เลขที่ ๔๔๕๕๕ หมู่ที่ -  
ตำบล/แขวง แสนแสน อำเภอ/เขต มีนบุรี จังหวัด กรุงเทพมหานคร  
พนักงานเจ้าหน้าที่ได้ออกไปทำการ รังวัด เสร็จแล้ว  
เมื่อวันที่ ๓ เดือน กรกฎาคม พ.ศ. ๒๕๖๗ ปรากฏว่าที่ดินแปลงนี้มีแนวเขตติดต่อกับที่ดินของท่าน  
แต่เนื่องจากท่านหรือผู้แทนของท่าน ไม่ได้ไประวางชี้และลงชื่อรับรองแนวเขตที่ดิน  
ตาม โฉนดที่ดิน เลขที่ ๖๔๘๗๕ ซึ่งเป็นที่ดินของท่าน โดยสำนักงานที่ดินได้มีหนังสือ  
เรื่อง การระวางชี้แนวเขตและลงชื่อรับรองเขตที่ดิน แจ้งให้ทราบทางไปรษณีย์ ลงทะเบียนตอบรับ  
ฉบับเลขที่ RN๑๙๐๙๕๔๓๖๓TH ลงวันที่ ๑๓ มิถุนายน ๒๕๖๗ แต่ไม่อาจติดต่อท่านให้มาระวางชี้แนวเขตได้  
ไม่ปรากฏหลักฐานจากไปรษณีย์ว่าได้รับหนังสือแจ้ง

ฉะนั้น จึงขอให้ท่านไปตรวจสอบแนวเขตที่ดินของท่านว่า ตามที่ผู้ขอพนักงานเจ้าหน้าที่ทำการ  
รังวัดปักหลักเขตที่ดิน ไว้แล้วนั้น จะเป็นการถูกต้องหรือเหลื่อมล้ำแนวเขตที่ดินของท่านหรือไม่  
เสร็จแล้วขอให้ท่านไปพบพนักงานเจ้าหน้าที่ เพื่อลงชื่อรับรองแนวเขตหรือคัดค้านภายในกำหนด ๓๐ วัน นับแต่วันที่ได้  
ส่งหนังสือนี้ หากท่านไม่ดำเนินการอย่างหนึ่งอย่างใด ภายในกำหนดดังกล่าว พนักงานเจ้าหน้าที่จะดำเนินการแก้ไขแผนที่  
หรือเนื้อที่ให้แก่ผู้ขอ โดยไม่ต้องมีการรับรองแนวเขต ตามมาตรา ๖๙ ทวิ แห่งประมวลกฎหมายที่ดิน ซึ่งแก้ไขเพิ่มเติมโดย  
พระราชบัญญัติแก้ไขเพิ่มเติมประมวลกฎหมายที่ดิน (ฉบับที่ ๔) พ.ศ. ๒๕๒๘

ขอแสดงความนับถือ

  
.....  
( นายอชีพังศักร เล่าสกุล )  
พนักงานเจ้าหน้าที่

"ระวัง!! มิฉฉาชีพหลอกคุดเงิน กรมที่ดินไม่โทรหา ไม่ขอแอดไลน์ ไม่มีหน้าที่เก็บภาษีที่ดินและสิ่งปลูกสร้าง"

ฝ่ายรังวัด โทร. ๐๒๕๔๐๗๑๘๖  
นายช่างรังวัด นายอชีพังศักร เล่าสกุล โทร. ๐๙-๙๔๑๔-๔๓๓๔  
(ลำดับรับเรื่อง ๒๐๐๘ วันที่ ๑๒ มีนาคม ๒๕๖๗ ร.ว. ๑๒ ๔๔๑/๒๕๖๗)



ที่ มท๐๕๑๐.๐๔/๒๑๘๐๙

สำนักงานที่ดินกรุงเทพมหานคร สาขามีนบุรี  
อ.มีนบุรี จ.กรุงเทพมหานคร  
๑๐๕๑๐

วันที่ ๖ เดือน พฤศจิกายน พ.ศ. ๒๕๖๗

เรื่อง การแจ้งผู้มีสิทธิในที่ดินข้างเคียงให้มาลงชื่อรับรองแนวเขตที่ดินหรือคัดค้านการรังวัด  
เรียน นายสุภาพพงษ์ สิทธิเจริญรัตน์ และผู้ถือกรรมสิทธิ์รวม  
อ้างถึง หนังสือสำนักงานที่ดินกรุงเทพมหานคร สาขามีนบุรี ที่ มท๐๕๑๐.๐๔/๒๑๘๐๙ ลงวันที่ ๑๓ มิถุนายน ๒๕๖๗

ด้วย บริษัท สุวรรณภูมิกรีน จำกัด

ได้ขอ แบ่งแยกในนามเดิม

ที่ดินตาม โฉนดที่ดิน เลขที่ ๔๔๕๕๕

หมู่ที่ -

ตำบล/แขวง แสนแสน

อำเภอ/เขต มีนบุรี

จังหวัด กรุงเทพมหานคร

พนักงานเจ้าหน้าที่ได้ออกไปทำการ รังวัด

เสร็จแล้ว

เมื่อวันที่ ๓ เดือน กรกฎาคม พ.ศ. ๒๕๖๗ ปรากฏว่าที่ดินแปลงนี้มีแนวเขตติดต่อกับที่ดินของท่าน  
แต่เนื่องจากท่านหรือผู้แทนของท่าน ไม่ได้ไประวังชี้และลงชื่อรับรองแนวเขตที่ดิน

ตาม โฉนดที่ดิน เลขที่ ๖๙๘๗๖ ซึ่งเป็นที่ดินของท่าน โดยสำนักงานที่ดินได้มีหนังสือ

เรื่อง การระวังชี้แนวเขตและลงชื่อรับรองเขตที่ดิน แจ้งให้ทราบทางไปรษณีย์ ลงทะเบียนตอบรับ

ฉบับเลขที่ RN๑๙๐๙๕๔๓๗๗TH ลงวันที่ ๑๓ มิถุนายน ๒๕๖๗ แต่ไม่อาจติดต่อท่านให้มาระวังชี้แนวเขตได้  
ไม่ปรากฏหลักฐานจากไปรษณีย์ว่าได้รับหนังสือแจ้ง

ฉะนั้น จึงขอให้ท่านไปตรวจสอบแนวเขตที่ดินของท่านว่า ตามที่ผู้ขอ นำพนักงานเจ้าหน้าที่ทำการ  
รังวัดปักหลักเขตที่ดิน ไว้แล้วนั้น จะเป็นการถูกต้องหรือเหลื่อมล้ำแนวเขตที่ดินของท่านหรือไม่  
เสร็จแล้วขอให้ท่านไปพบพนักงานเจ้าหน้าที่ เพื่อลงชื่อรับรองแนวเขตหรือคัดค้านภายในกำหนด ๓๐ วัน นับแต่วันที่ได้อ  
ส่งหนังสือนี้ หากท่านไม่ดำเนินการอย่างหนึ่งอย่างใด ภายในกำหนดดังกล่าว พนักงานเจ้าหน้าที่จะดำเนินการแก้ไขแผนที่  
หรือเนื้อที่ให้แก่ผู้ขอ โดยไม่ต้องมีการรับรองแนวเขต ตามมาตรา ๖๙ ทวิ แห่งประมวลกฎหมายที่ดิน ซึ่งแก้ไขเพิ่มเติมโดย  
พระราชบัญญัติแก้ไขเพิ่มเติมประมวลกฎหมายที่ดิน (ฉบับที่ ๔) พ.ศ. ๒๕๒๘

ขอแสดงความนับถือ

( นายอิทธิพงษ์ เล่าสกุล )

พนักงานเจ้าหน้าที่

"ระวัง!! มิจฉาชีพหลอกคูดเงิน กรมที่ดินไม่โทรหา ไม่ขอแอดไลน์ ไม่มีหน้าที่เก็บภาษีที่ดินและสิ่งปลูกสร้าง"

ฝ่ายรังวัด โทร. ๐๒๕๔๐๗๑๘๖

นายช่างรังวัด นายอิทธิพงษ์ เล่าสกุล โทร. ๐๙-๙๔๑๔-๔๓๓๔

(ลำดับรับเรื่อง ๒๐๐๘ วันที่ ๑๒ มีนาคม ๒๕๖๗ ร.ว. ๑๒ ๔๙๑/๒๕๖๗)



ที่ มท๐๕๑๐.๐๔/๒๑๘๑๐

สำนักงานที่ดินกรุงเทพมหานคร สาขามีนบุรี  
อ.มีนบุรี จ.กรุงเทพมหานคร  
๑๐๕๑๐


วันที่ ๖ เดือน พฤศจิกายน พ.ศ. ๒๕๖๗

เรื่อง การแจ้งผู้มีสิทธิในที่ดินข้างเคียงให้มาลงชื่อรับรองแนวเขตที่ดินหรือคัดค้านการรังวัด  
เรียน นายวิเชียร บัวทอง และผู้ถือกรรมสิทธิ์รวม  
อ้างถึง หนังสือสำนักงานที่ดินกรุงเทพมหานคร สาขามีนบุรี ที่ มท๐๕๑๐.๐๔/๒๑๘๑๕ ลงวันที่ ๑๓ มิถุนายน ๒๕๖๗

ด้วย บริษัท สุวรรณภูมิกรีน จำกัด  
ได้ขอ แบ่งแยกในนามเดิม  
ที่ดินตาม โฉนดที่ดิน เลขที่ ๔๔๕๕๕ หมู่ที่ -  
ตำบล/แขวง แสนแสน อำเภอ/เขต มีนบุรี จังหวัด กรุงเทพมหานคร  
พนักงานเจ้าหน้าที่ได้ออกไปทำการ รังวัด เสร็จแล้ว  
เมื่อวันที่ ๓ เดือน กรกฎาคม พ.ศ. ๒๕๖๗ ปรากฏว่าที่ดินแปลงนี้มีแนวเขตติดต่อกับที่ดินของท่าน  
แต่เนื่องจากท่านหรือผู้แทนของท่าน ไม่ได้ไประวางชี้และลงชื่อรับรองแนวเขตที่ดิน  
ตาม โฉนดที่ดิน เลขที่ ๖๙๘๗๗ ซึ่งเป็นที่ดินของท่าน โดยสำนักงานที่ดินได้มีหนังสือ  
เรื่อง การระวางชี้แนวเขตและลงชื่อรับรองเขตที่ดิน แจ้งให้ทราบทางไปรษณีย์ ลงทะเบียนตอบรับ  
ฉบับเลขที่ RN๑๙๐๙๕๕๓๘๕TH ลงวันที่ ๑๓ มิถุนายน ๒๕๖๗ แต่ไม่อาจติดต่อกับท่านให้มาระวางชี้แนวเขตได้  
ไม่ปรากฏหลักฐานจากไปรษณีย์ว่าได้รับหนังสือแจ้ง

ฉะนั้น จึงขอให้ท่านไปตรวจสอบแนวเขตที่ดินของท่านว่า ตามที่ผู้ขอพนักงานเจ้าหน้าที่ทำการ  
รังวัดปักหลักเขตที่ดินไว้แล้วนั้น จะเป็นการถูกต้องหรือเหลื่อมล้ำแนวเขตที่ดินของท่านหรือไม่  
เสร็จแล้วขอให้ท่านไปพบพนักงานเจ้าหน้าที่ เพื่อลงชื่อรับรองแนวเขตหรือคัดค้านภายในกำหนด ๓๐ วัน นับแต่วันที่  
ส่งหนังสือนี้ หากท่านไม่ดำเนินการอย่างหนึ่งอย่างใด ภายในกำหนดดังกล่าว พนักงานเจ้าหน้าที่จะดำเนินการแก้ไขแผนที่  
หรือเนื้อที่ให้แก่ผู้ขอ โดยไม่ต้องมีการรับรองแนวเขต ตามมาตรา ๖๙ ทวิ แห่งประมวลกฎหมายที่ดิน ซึ่งแก้ไขเพิ่มเติมโดย  
พระราชบัญญัติแก้ไขเพิ่มเติมประมวลกฎหมายที่ดิน (ฉบับที่ ๔) พ.ศ. ๒๕๒๘

ขอแสดงความนับถือ

  
.....  
( นายอิพิงศธร เล่าสกุล )  
พนักงานเจ้าหน้าที่

"ระวาง!! มิจฉาชีพหลอกคูดเงิน กรมที่ดินไมโทรหา ไมขอแอดไลน์ ไมมีหน้าที่เก็บภาษีที่ดินและสิ่งปลูกสร้าง"

ฝ่ายรังวัด โทร. ๐๒๕๔๐๗๑๘๖  
นายช่างรังวัด นายอิพิงศธร เล่าสกุล โทร. ๐๙-๙๔๑๔-๔๓๓๔  
(ลำดับรับเรื่อง ๒๐๐๘ วันที่ ๑๒ มีนาคม ๒๕๖๗ ร.ว. ๑๒ ๔๙๑/๒๕๖๗)



ที่ มท๐๕๑๐.๐๔/๒๑๘๑๑

สำนักงานที่ดินกรุงเทพมหานคร สาขามีนบุรี  
อ.มีนบุรี จ.กรุงเทพมหานคร  
๑๐๕๑๐

วันที่ ๖ เดือน พฤศจิกายน พ.ศ. ๒๕๖๗

เรื่อง การแจ้งผู้มีสิทธิในที่ดินข้างเคียงให้มาลงชื่อรับรองแนวเขตที่ดินหรือคัดค้านการรังวัด

เรียน นายนิพนธ์ สุขชะเอิบ และผู้ถือกรรมสิทธิ์รวม

อ้างถึง หนังสือสำนักงานที่ดินกรุงเทพมหานคร สาขามีนบุรี ที่ มท๐๕๑๐.๐๔/๒๑๘๑๖ ลงวันที่ ๑๓ มิถุนายน ๒๕๖๗

ด้วย บริษัท สุวรรณภูมิกรีน จำกัด

ได้ขอ แบ่งแยกในนามเดิม

ที่ดินตาม โฉนดที่ดิน เลขที่ ๔๔๕๕๕

หมู่ที่ -

ตำบล/แขวง แสนแสน

อำเภอ/เขต มีนบุรี

จังหวัด กรุงเทพมหานคร

พนักงานเจ้าหน้าที่ได้ออกไปทำการ รังวัด

เสร็จแล้ว

เมื่อวันที่ ..... เดือน ..... กรกฎาคม พ.ศ. ๒๕๖๗ ปรากฏว่าที่ดินแปลงนี้มีแนวเขตติดต่อกับที่ดินของท่าน

แต่เนื่องจากท่านหรือผู้แทนของท่าน ไม่ได้ไประวังชี้และลงชื่อรับรองแนวเขตที่ดิน

ตาม โฉนดที่ดิน เลขที่ ๖๙๘๗๘ ซึ่งเป็นที่ดินของท่าน โดยสำนักงานที่ดินได้มีหนังสือ

เรื่อง การระวังชี้แนวเขตและลงชื่อรับรองเขตที่ดิน แจ้งให้ทราบทางไปรษณีย์ ลงทะเบียนตอบรับ

ฉบับเลขที่ RN๑๙๐๙๕๕๓๙๔TH ลงวันที่ ๑๓ มิถุนายน ๒๕๖๗ แต่ไม่อาจติดต่อท่านให้มาระวังชี้แนวเขตได้

ไม่ปรากฏหลักฐานจากไปรษณีย์ว่าได้รับหนังสือแจ้ง

ฉะนั้น จึงขอให้ท่านไปตรวจสอบแนวเขตที่ดินของท่านว่า ตามที่ผู้ขอพนักงานเจ้าหน้าที่ทำการ

รังวัดปักหลักเขตที่ดิน ไว้แล้วนั้น จะเป็นการถูกต้องหรือเหลื่อมล้ำแนวเขตที่ดินของท่านหรือไม่

เสร็จแล้วขอให้ท่านไปพบพนักงานเจ้าหน้าที่ เพื่อลงชื่อรับรองแนวเขตหรือคัดค้านภายในกำหนด ๓๐ วัน นับแต่วันที่ได้

ส่งหนังสือนี้ หากท่านไม่ดำเนินการอย่างหนึ่งอย่างใด ภายในกำหนดดังกล่าว พนักงานเจ้าหน้าที่จะดำเนินการแก้ไขแผนที่

หรือเนื้อที่ให้แก่ผู้ขอ โดยไม่ต้องมีการรับรองแนวเขต ตามมาตรา ๖๙ ทวิ แห่งประมวลกฎหมายที่ดิน ซึ่งแก้ไขเพิ่มเติมโดย

พระราชบัญญัติแก้ไขเพิ่มเติมประมวลกฎหมายที่ดิน (ฉบับที่ ๔) พ.ศ. ๒๕๒๘

ขอแสดงความนับถือ

( นายอิพงษ์ธร เล่าสกุล )

พนักงานเจ้าหน้าที่

"ระวัง!! มิจฉีพหลอกคุดเงิน กรมที่ดินไม่โทรหา ไม่ขอแอดไลน์ ไม่มีหน้าที่เก็บภาษีที่ดินและสิ่งปลูกสร้าง"

ฝ่ายรังวัด โทร. ๐๒๕๔๐๗๑๘๖

นายช่างรังวัด นายอิพงษ์ธร เล่าสกุล โทร. ๐๙-๙๔๑๔-๔๓๓๔

(ลำดับรับเรื่อง ๒๐๐๘ วันที่ ๑๒ มีนาคม ๒๕๖๗ ร.ว. ๑๒ ๔๙๑/๒๕๖๗)



ที่ มท๐๕๑๐.๐๔/๒๑๘๑๒

สำนักงานที่ดินกรุงเทพมหานคร สาขามีนบุรี  
อ.มีนบุรี จ.กรุงเทพมหานคร  
๑๐๕๑๐

วันที่ ๖ เดือน พฤศจิกายน พ.ศ. ๒๕๖๗

เรื่อง การแจ้งผู้มีสิทธิในที่ดินข้างเคียงให้มาลงชื่อรับรองแนวเขตที่ดินหรือคัดค้านการรังวัด  
เรียน นายณัฐ ศรีศุภชัยยา และผู้ถือกรรมสิทธิ์รวม

อ้างถึง หนังสือสำนักงานที่ดินกรุงเทพมหานคร สาขามีนบุรี ที่ มท๐๕๑๐.๐๔/๒๑๘๑๒ ลงวันที่ ๑๓ มิถุนายน ๒๕๖๗

ด้วย บริษัท สุวรรณภูมิกรีน จำกัด

ได้ขอ แบ่งแยกในนามเดิม

ที่ดินตาม โฉนดที่ดิน เลขที่ ๔๔๕๕๕

หมู่ที่ -

ตำบล/แขวง แสนแสน

อำเภอ/เขต มีนบุรี

จังหวัด กรุงเทพมหานคร

พนักงานเจ้าหน้าที่ได้ออกไปทำการ รังวัด

เสร็จแล้ว

เมื่อวันที่ ๗ เดือน

กรกฎาคม

พ.ศ. ๒๕๖๗

ปรากฏว่าที่ดินแปลงนี้มีแนวเขตติดต่อกับที่ดินของท่าน

แต่เนื่องจากท่านหรือผู้แทนของท่าน ไม่ได้ไประวางชี้และลงชื่อรับรองแนวเขตที่ดิน

ตาม โฉนดที่ดิน เลขที่ ๖๔๘๗๗

ซึ่งเป็นที่ดินของท่าน โดยสำนักงานที่ดินได้มีหนังสือ

เรื่อง การระวางชี้แนวเขตและลงชื่อรับรองเขตที่ดิน แจ้งให้ทราบทางไปรษณีย์ ลงทะเบียนตอบรับ

ฉบับเลขที่ RN๑๙๐๙๕๕๔๐๓TH

ลงวันที่

๑๓ มิถุนายน ๒๕๖๗

แต่ไม่อาจติดต่อกับท่านให้มาระวางชี้แนวเขตได้

ไม่ปรากฏหลักฐานจากไปรษณีย์ว่าได้รับหนังสือแจ้ง

ฉะนั้น จึงขอให้ท่านไปตรวจสอบแนวเขตที่ดินของท่านว่า ตามที่ผู้ขอพนักงานเจ้าหน้าที่ทำการ

รังวัดปักหลักเขตที่ดิน

ไว้แล้วนั้น จะเป็นการถูกต้องหรือหล่อมล้ำแนวเขตที่ดินของท่านหรือไม่

เสร็จแล้วขอให้ท่านไปพบพนักงานเจ้าหน้าที่ เพื่อลงชื่อรับรองแนวเขตหรือคัดค้านภายในกำหนด ๓๐ วัน นับแต่วันที่ได

ส่งหนังสือนี้ หากท่านไม่ดำเนินการอย่างหนึ่งอย่างใด ภายในกำหนดดังกล่าว พนักงานเจ้าหน้าที่จะดำเนินการแก้ไขแผนที่

หรือเนื้อที่ให้แก่ผู้ขอ โดยไม่ต้องมีการรับรองแนวเขต ตามมาตรา ๖๙ ทวิ แห่งประมวลกฎหมายที่ดิน ซึ่งแก้ไขเพิ่มเติมโดย

พระราชบัญญัติแก้ไขเพิ่มเติมประมวลกฎหมายที่ดิน (ฉบับที่ ๔) พ.ศ. ๒๕๒๘

ขอแสดงความนับถือ

( นายอภิศร์ เล่าสกุล )

พนักงานเจ้าหน้าที่

"ระวัง!! มีฉลากสีพหลอกดูดเงิน กรมที่ดินไม่โทรหา ไม่ขอแอตไลน์ ไม่มีหน้าที่เก็บภาษีที่ดินและสิ่งปลูกสร้าง"

ฝ่ายรังวัด โทร. ๐๒๕๔๐๗๑๘๖

นายช่างรังวัด นายอภิศร์ เล่าสกุล โทร. ๐๙-๙๔๑๔-๔๓๓๔

(ลำดับรับเรื่อง ๒๐๐๘ วันที่ ๑๒ มีนาคม ๒๕๖๗ ร.ว. ๑๒ ๔๙๑/๒๕๖๗)



ที่ มท๐๕๑๐.๐๔/๒๑๘๑๓

สำนักงานที่ดินกรุงเทพมหานคร สาขามีนบุรี  
อ.มีนบุรี จ.กรุงเทพมหานคร  
๑๐๕๑๐

วันที่ ๖ เดือน พฤศจิกายน พ.ศ. ๒๕๖๗

เรื่อง การแจ้งผู้มีสิทธิในที่ดินข้างเคียงให้มาลงชื่อรับรองแนวเขตที่ดินหรือคัดค้านการรังวัด  
เรียน นายสมทรง จุมนัน และผู้ถือกรรมสิทธิ์รวม

อ้างถึง หนังสือสำนักงานที่ดินกรุงเทพมหานคร สาขามีนบุรี ที่ มท๐๕๑๐.๐๔/๑๒๔๙๘ ลงวันที่ ๑๓ มิถุนายน ๒๕๖๗

ด้วย บริษัท สุวรรณภูมิกรีน จำกัด

ได้ขอ แบ่งแยกในนามเดิม

ที่ดินตาม โฉนดที่ดิน เลขที่ ๕๔๕๕๕

หมู่ที่ -

ตำบล/แขวง แสนแสน

อำเภอ/เขต มีนบุรี

จังหวัด กรุงเทพมหานคร

พนักงานเจ้าหน้าที่ได้ออกไปทำการ รังวัด

เสร็จแล้ว

เมื่อวันที่ ๓ เดือน กรกฎาคม พ.ศ. ๒๕๖๗ ปรากฏว่าที่ดินแปลงนี้มีแนวเขตติดต่อกับที่ดินของท่าน  
แต่เนื่องจากท่านหรือผู้แทนของท่าน ไม่ได้ไประวางชี้และลงชื่อรับรองแนวเขตที่ดิน

ตาม โฉนดที่ดิน เลขที่ ๖๘๘๘๘ ซึ่งเป็นที่ดินของท่าน โดยสำนักงานที่ดินได้มีหนังสือ

เรื่อง การระวางชี้แนวเขตและลงชื่อรับรองเขตที่ดิน แจ้งให้ทราบทางไปรษณีย์ ลงทะเบียนตอบรับ

ฉบับเลขที่ RN๑๙๐๙๕๕๔๑๓TH ลงวันที่ ๑๓ มิถุนายน ๒๕๖๗ แต่ไม่อาจติดต่อท่านให้มาระวางชี้แนวเขตได้  
ไม่ปรากฏหลักฐานจากไปรษณีย์ว่าได้รับหนังสือแจ้ง

ฉะนั้น จึงขอให้ท่านไปตรวจสอบแนวเขตที่ดินของท่านว่า ตามที่ผู้ขอพนักงานเจ้าหน้าที่ทำการ  
รังวัดปักหลักเขตที่ดิน ไว้แล้วนั้น จะเป็นการถูกต้องหรือเหลื่อมล้ำแนวเขตที่ดินของท่านหรือไม่  
เสร็จแล้วขอให้ท่านไปพบพนักงานเจ้าหน้าที่ เพื่อลงชื่อรับรองแนวเขตหรือคัดค้านภายในกำหนด ๓๐ วัน นับแต่วันที่ได้อ  
ส่งหนังสือนี้ หากท่านไม่ดำเนินการอย่างหนึ่งอย่างใด ภายในกำหนดดังกล่าว พนักงานเจ้าหน้าที่จะดำเนินการแก้ไขแผนที่  
หรือเนื้อที่ให้แก่ผู้ขอ โดยไม่ต้องมีการรับรองแนวเขต ตามมาตรา ๖๙ ทวิ แห่งประมวลกฎหมายที่ดิน ซึ่งแก้ไขเพิ่มเติมโดย  
พระราชบัญญัติแก้ไขเพิ่มเติมประมวลกฎหมายที่ดิน (ฉบับที่ ๔) พ.ศ. ๒๕๒๘

ขอแสดงความนับถือ

( นายอติพงษ์ธร เล่าสกุล )

พนักงานเจ้าหน้าที่

"ระวางชี้! มิฉฉาซีพหลอกคุดเงิน กรมที่ดินไม่โทรหา ไม่ขอแอดไลน์ ไม่มีหน้าที่เก็บภาษีที่ดินและสิ่งปลูกสร้าง"

ฝ่ายรังวัด โทร. ๐๒๕๔๐๗๑๘๖

นายช่างรังวัด นายอติพงษ์ธร เล่าสกุล โทร. ๐๙-๙๔๑๔-๔๓๓๔

(ลำดับรับเรื่อง ๒๐๐๘ วันที่ ๑๒ มีนาคม ๒๕๖๗ ร.ว. ๑๒ ๕๙๑/๒๕๖๗)





ที่ มท๐๕๑๐.๐๔/๒๒๘๑๔

สำนักงานที่ดินกรุงเทพมหานคร สาขามีนบุรี  
อ.มีนบุรี จ.กรุงเทพมหานคร  
๑๐๕๑๐

วันที่ ๖ เดือน พฤศจิกายน พ.ศ. ๒๕๖๗

เรื่อง การแจ้งผู้มีสิทธิในที่ดินข้างเคียงให้มาลงชื่อรับรองแนวเขตที่ดินหรือคัดค้านการรังวัด  
เรียน นายฐาปนพงษ์ วงษ์กนก

อ้างอิง หนังสือสำนักงานที่ดินกรุงเทพมหานคร สาขามีนบุรี ที่ มท๐๕๑๐.๐๔/๒๒๘๑๔ ลงวันที่ ๑๓ มิถุนายน ๒๕๖๗

ด้วย บริษัท สุวรรณภูมิกรีน จำกัด

ได้ขอ แแบ่งแยกในนามเดิม

ที่ดินตาม โฉนดที่ดิน เลขที่ ๔๔๕๕๕

หมู่ที่ -

ตำบล/แขวง แสนแสบ

อำเภอ/เขต มีนบุรี

จังหวัด กรุงเทพมหานคร

พนักงานเจ้าหน้าที่ได้ออกไปทำการ รังวัด

เสร็จแล้ว

เมื่อวันที่ ๓๑ เดือน กรกฎาคม พ.ศ. ๒๕๖๗ ปรากฏว่าที่ดินแปลงนี้มีแนวเขตติดต่อกับที่ดินของท่าน  
แต่เนื่องจากท่านหรือผู้แทนของท่าน ไม่ได้ไประวางชี้และลงชื่อรับรองแนวเขตที่ดิน

ตาม โฉนดที่ดิน เลขที่ ๖๕๕๕๑ ซึ่งเป็นที่ดินของท่าน โดยสำนักงานที่ดินได้มีหนังสือ  
เรื่อง การระวางชี้แนวเขตและลงชื่อรับรองเขตที่ดิน แจ้งให้ทราบทางไปรษณีย์ ลงทะเบียนตอบรับ

ฉบับเลขที่ RN๑๙๐๙๕๕๔๒๕TH ลงวันที่ ๑๓ มิถุนายน ๒๕๖๗ แต่ไม่อาจติดต่อท่านให้มาระวางชี้แนวเขตได้  
ไม่ปรากฏหลักฐานจากไปรษณีย์ว่าได้รับหนังสือแจ้ง

ฉะนั้น จึงขอให้ท่านไปตรวจสอบแนวเขตที่ดินของท่านว่า ตามที่ผู้ชื่อนำพนักงานเจ้าหน้าที่ทำการ  
รังวัดปักหลักเขตที่ดินไว้แล้วนั้น จะเป็นการถูกต้องหรือเหลื่อมล้ำแนวเขตที่ดินของท่านหรือไม่  
เสร็จแล้วขอให้ท่านไปพบพนักงานเจ้าหน้าที่ เพื่อลงชื่อรับรองแนวเขตหรือคัดค้านภายในกำหนด ๓๐ วัน นับแต่วันที่ได  
ส่งหนังสือนี้ หากท่านไม่ดำเนินการอย่างหนึ่งอย่างใด ภายในกำหนดดังกล่าว พนักงานเจ้าหน้าที่จะดำเนินการแก้ไขแผนที่  
หรือเนื้อที่ให้แก่ผู้ขอ โดยไม่ต้องมีการรับรองแนวเขต ตามมาตรา ๖๙ ทวิ แห่งประมวลกฎหมายที่ดิน ซึ่งแก้ไขเพิ่มเติมโดย  
พระราชบัญญัติแก้ไขเพิ่มเติมประมวลกฎหมายที่ดิน (ฉบับที่ ๔) พ.ศ. ๒๕๒๘

ขอแสดงความนับถือ

( นายอิทธิพงษ์ เล่าสกุล )

พนักงานเจ้าหน้าที่

"ระวางชี้! มิฉฉาชิพหลอกคุดเงิน กรมที่ดินไม่โทรหา ไม่ขอแอดไลน์ ไม่มีหน้าที่เก็บภาษีที่ดินและสิ่งปลูกสร้าง"

ฝ่ายรังวัด โทร. ๐๒๕๔๐๗๑๘๖

นายช่างรังวัด นายอิทธิพงษ์ เล่าสกุล โทร. ๐๙-๙๔๑๔-๔๓๓๔

(ลำดับรับเรื่อง ๒๐๐๘ วันที่ ๑๒ มีนาคม ๒๕๖๗ ร.ว. ๑๒ ๔๙๑/๒๕๖๗)



ที่ มท๐๕๑๐.๐๔/๒๑๘๑๕

สำนักงานที่ดินกรุงเทพมหานคร สาขามีนบุรี  
อ.มีนบุรี จ.กรุงเทพมหานคร  
๑๐๕๑๐

วันที่ ๖ เดือน พฤศจิกายน พ.ศ. ๒๕๖๗

เรื่อง การแจ้งผู้มีสิทธิในที่ดินข้างเคียงให้มาลงชื่อรับรองแนวเขตที่ดินหรือคัดค้านการรังวัด

เรียน นางสาวขวัญจิต น้อยจันทร์

อ้างถึง หนังสือสำนักงานที่ดินกรุงเทพมหานคร สาขามีนบุรี ที่ มท๐๕๑๐.๐๔/๒๑๕๐๐ ลงวันที่ ๑๓ มิถุนายน ๒๕๖๗

ด้วย บริษัท สุวรรณภูมิกรีน จำกัด

ได้ขอ แยกแยกในนามเดิม

ที่ดินตาม โฉนดที่ดิน เลขที่ ๔๔๕๕๕

หมู่ที่ -

ตำบล/แขวง แสนแสน

อำเภอ/เขต มีนบุรี

จังหวัด กรุงเทพมหานคร

พนักงานเจ้าหน้าที่ได้ออกไปทำการ รังวัด

เสร็จแล้ว

เมื่อวันที่ ๕ เดือน กรกฎาคม พ.ศ. ๒๕๖๗ ปรากฏว่าที่ดินแปลงนี้มีแนวเขตติดต่อกับที่ดินของท่าน

แต่เนื่องจากท่านหรือผู้แทนของท่าน ไม่ได้ไประวางชี้และลงชื่อรับรองแนวเขตที่ดิน

ตาม โฉนดที่ดิน เลขที่ ๖๙๘๘๒ ซึ่งเป็นที่ดินของท่าน โดยสำนักงานที่ดินได้มีหนังสือ

เรื่อง การระวางชี้แนวเขตและลงชื่อรับรองเขตที่ดิน แจ้งให้ทราบทางไปรษณีย์ ลงทะเบียนตอบรับ

ฉบับเลขที่ RN๑๙๐๙๕๔๔๓๔TH ลงวันที่ ๑๓ มิถุนายน ๒๕๖๗ แต่ไม่อาจติดต่อท่านให้มาระวางชี้แนวเขตได้

ไม่ปรากฏหลักฐานจากไปรษณีย์ว่าได้รับหนังสือแจ้ง

ฉะนั้น จึงขอให้ท่านไปตรวจสอบแนวเขตที่ดินของท่านว่า ตามที่ผู้ขอพนักงานเจ้าหน้าที่ทำการ

รังวัดปักหลักเขตที่ดินไว้แล้วนั้น จะเป็นการถูกต้องหรือเหลื่อมล้ำแนวเขตที่ดินของท่านหรือไม่

เสร็จแล้วขอให้ท่านไปพบพนักงานเจ้าหน้าที่ เพื่อลงชื่อรับรองแนวเขตหรือคัดค้านภายในกำหนด ๓๐ วัน นับแต่วันที่ได้

ส่งหนังสือนี้ หากท่านไม่ดำเนินการอย่างหนึ่งอย่างใด ภายในกำหนดดังกล่าว พนักงานเจ้าหน้าที่จะดำเนินการแก้ไขแผนที่

หรือเนื้อที่ให้แก่ผู้ขอ โดยไม่ต้องมีการรับรองแนวเขต ตามมาตรา ๖๙ ทวิ แห่งประมวลกฎหมายที่ดิน ซึ่งแก้ไขเพิ่มเติมโดย

พระราชบัญญัติแก้ไขเพิ่มเติมประมวลกฎหมายที่ดิน (ฉบับที่ ๔) พ.ศ. ๒๕๒๘

ขอแสดงความนับถือ

( นายอติพงศ์ธร เล่าสกุล )

พนักงานเจ้าหน้าที่

"ระวาง!! มิจฉายีพหลอกคุดเงิน กรมที่ดินไม่โทรหา ไม่ขอแอตไลน์ ไม่มีหน้าที่เก็บภาษีที่ดินและสิ่งปลูกสร้าง"

ฝ่ายรังวัด โทร. ๐๒๕๔๐๗๑๘๖

นายช่างรังวัด นายอติพงศ์ธร เล่าสกุล โทร. ๐๙-๙๔๑๔-๔๓๓๔

(ลำดับรับเรื่อง ๒๐๐๘ วันที่ ๑๒ มีนาคม ๒๕๖๗ ร.ว. ๑๒ ๔๙๑/๒๕๖๗ )



ที่ มท๐๕๑๐.๐๔/๒๑๘๑๖

สำนักงานที่ดินกรุงเทพมหานคร สาขามีนบุรี  
อ.มีนบุรี จ.กรุงเทพมหานคร  
๑๐๕๑๐

วันที่ ๖ เดือน พฤศจิกายน พ.ศ. ๒๕๖๗

เรื่อง การแจ้งผู้มีสิทธิในที่ดินข้างเคียงให้มาลงชื่อรับรองแนวเขตที่ดินหรือคัดค้านการรังวัด  
เรียน นางเอกกมล แม็คเควด

อ้างถึง หนังสือสำนักงานที่ดินกรุงเทพมหานคร สาขามีนบุรี ที่ มท๐๕๑๐.๐๔/๒๕๑๐๑ ลงวันที่ ๑๓ มิถุนายน ๒๕๖๗

ด้วย บริษัท สุวรรณภูมิกรีน จำกัด

ได้ขอ แบ่งแยกในนามเดิม

ที่ดินตาม โฉนดที่ดิน เลขที่ ๔๔๕๕๕

หมู่ที่ -

ตำบล/แขวง แสนแสน

อำเภอ/เขต มีนบุรี

จังหวัด กรุงเทพมหานคร

พนักงานเจ้าหน้าที่ได้ออกไปทำการ รังวัด

เสร็จแล้ว

เมื่อวันที่ ๓ เดือน กรกฎาคม พ.ศ. ๒๕๖๗ ปรากฏว่าที่ดินแปลงนี้มีแนวเขตติดต่อกับที่ดินของท่าน  
แต่เนื่องจากท่านหรือผู้แทนของท่าน ไม่ได้ไประวังชี้และลงชื่อรับรองแนวเขตที่ดิน

ตาม โฉนดที่ดิน เลขที่ ๖๔๘๘๓ ซึ่งเป็นที่ดินของท่าน โดยสำนักงานที่ดินได้มีหนังสือ

เรื่อง การระวังชี้แนวเขตและลงชื่อรับรองเขตที่ดิน แจ้งให้ทราบทางไปรษณีย์ ลงทะเบียนตอบรับ

ฉบับเลขที่ RN๑๙๐๙๕๕๔๔๘TH ลงวันที่ ๑๓ มิถุนายน ๒๕๖๗ แต่ไม่อาจติดต่อท่านให้มาระวังชี้แนวเขตได้  
ไม่ปรากฏหลักฐานจากไปรษณีย์ว่าได้รับหนังสือแจ้ง

ฉะนั้น จึงขอให้ท่านไปตรวจสอบแนวเขตที่ดินของท่านว่า ตามที่ผู้ขอ นำพนักงานเจ้าหน้าที่ทำการ  
รังวัดปักหลักเขตที่ดิน ไว้แล้วนั้น จะเป็นการถูกต้องหรือเหลื่อมล้ำแนวเขตที่ดินของท่านหรือไม่  
เสร็จแล้วขอให้ท่านไปพบพนักงานเจ้าหน้าที่ เพื่อลงชื่อรับรองแนวเขตหรือคัดค้านภายในกำหนด ๓๐ วัน นับแต่วันที่ได้  
ส่งหนังสือนี้ หากท่านไม่ดำเนินการอย่างหนึ่งอย่างใด ภายในกำหนดดังกล่าว พนักงานเจ้าหน้าที่จะดำเนินการแก้ไขแผนที่  
หรือเนื้อที่ให้แก่ผู้ขอ โดยไม่ต้องมีการรับรองแนวเขต ตามมาตรา ๖๙ ทวิ แห่งประมวลกฎหมายที่ดิน ซึ่งแก้ไขเพิ่มเติมโดย  
พระราชบัญญัติแก้ไขเพิ่มเติมประมวลกฎหมายที่ดิน (ฉบับที่ ๔) พ.ศ. ๒๕๒๘

ขอแสดงความนับถือ

( นายอติพงษ์ธร เล่าสกุล )

พนักงานเจ้าหน้าที่

"ระวัง!! มิฉฉาชีพหลอกคูดเงิน กรมที่ดินไม่โทรหา ไม่ขอแอดไลน์ ไม่มีหน้าที่เก็บภาษีที่ดินและสิ่งปลูกสร้าง"

ฝ่ายรังวัด โทร. ๐๒๕๔๐๗๑๘๖

นายช่างรังวัด นายอติพงษ์ธร เล่าสกุล โทร. ๐๙-๙๔๑๔-๔๓๓๔

(ลำดับรับเรื่อง ๒๐๐๘ วันที่ ๑๒ มีนาคม ๒๕๖๗ ร.ว. ๑๒ ๔๙๑/๒๕๖๗)



ที่ มท๐๕๑๐.๐๔/๒๑๘๑๘

สำนักงานที่ดินกรุงเทพมหานคร สาขามีนบุรี  
อ.มีนบุรี จ.กรุงเทพมหานคร  
๑๐๕๑๐

วันที่ ๖ เดือน พฤศจิกายน พ.ศ. ๒๕๖๗

เรื่อง การแจ้งผู้มีสิทธิในที่ดินข้างเคียงให้มาลงชื่อรับรองแนวเขตที่ดินหรือคัดค้านการรังวัด  
เรียน นางจันทนา รุ่งปัจฉิม และผู้ถือกรรมสิทธิ์รวม

อ้างถึง หนังสือสำนักงานที่ดินกรุงเทพมหานคร สาขามีนบุรี ที่ มท๐๕๑๐.๐๔/๒๑๕๐๓ ลงวันที่ ๑๓ มิถุนายน ๒๕๖๗

ด้วย บริษัท สุวรรณภูมิกรีน จำกัด

ได้ขอ แแบ่งแยกในนามเดิม

ที่ดินตาม โฉนดที่ดิน เลขที่ ๔๔๕๕๕

หมู่ที่ -

ตำบล/แขวง แสนแสบ

อำเภอ/เขต มีนบุรี

จังหวัด กรุงเทพมหานคร

พนักงานเจ้าหน้าที่ได้ออกไปทำการ รังวัด

เสร็จแล้ว

เมื่อวันที่ ๓ เดือน กรกฎาคม พ.ศ. ๒๕๖๗ ปรากฏว่าที่ดินแปลงนี้มีแนวเขตติดต่อกับที่ดินของท่าน  
แต่เนื่องจากท่านหรือผู้แทนของท่าน ไม่ได้ไประวางชี้และลงชื่อรับรองแนวเขตที่ดิน

ตาม โฉนดที่ดิน เลขที่ ๖๘๘๘๕ ซึ่งเป็นที่ดินของท่าน โดยสำนักงานที่ดินได้มีหนังสือ

เรื่อง การระวางชี้แนวเขตและลงชื่อรับรองเขตที่ดิน แจ้งให้ทราบทางไปรษณีย์ ลงทะเบียนตอบรับ

ฉบับเลขที่ RN๑๙๐๙๕๔๖๕TH ลงวันที่ ๑๓ มิถุนายน ๒๕๖๗ แต่ไม่อาจติดต่อท่านให้มาระวางชี้แนวเขตได้  
ไม่ปรากฏหลักฐานจากไปรษณีย์ว่าได้รับหนังสือแจ้ง

ฉะนั้น จึงขอให้ท่านไปตรวจสอบแนวเขตที่ดินของท่านว่า ตามที่ผู้ขอพนักงานเจ้าหน้าที่ทำการ  
รังวัดปักหลักเขตที่ดิน ไว้แล้วนั้น จะเป็นการถูกต้องหรือเหลือล้ำแนวเขตที่ดินของท่านหรือไม่  
เสร็จแล้วขอให้ท่านไปพบพนักงานเจ้าหน้าที่ เพื่อลงชื่อรับรองแนวเขตหรือคัดค้านภายในกำหนด ๓๐ วัน นับแต่วันที่ได้  
ส่งหนังสือนี้ หากท่านไม่ดำเนินการอย่างหนึ่งอย่างใด ภายในกำหนดดังกล่าว พนักงานเจ้าหน้าที่จะดำเนินการแก้ไขแผนที่  
หรือเนื้อที่ให้แก่ผู้ขอ โดยไม่ต้องมีการรับรองแนวเขต ตามมาตรา ๖๙ ทวิ แห่งประมวลกฎหมายที่ดิน ซึ่งแก้ไขเพิ่มเติมโดย  
พระราชบัญญัติแก้ไขเพิ่มเติมประมวลกฎหมายที่ดิน (ฉบับที่ ๔) พ.ศ. ๒๕๒๘

ขอแสดงความนับถือ

( นายอธิพงษ์ธร เล่าสกุล )

พนักงานเจ้าหน้าที่

"ระวางชี้! มิจฉาชีพหลอกคูดเงิน กรมที่ดินไม่โทรหา ไม่ขอแอดไลน์ ไม่มีหน้าที่เก็บภาษีที่ดินและสิ่งปลูกสร้าง"

ฝ่ายรังวัด โทร. ๐๒๕๔๐๗๑๘๖

นายช่างรังวัด นายอธิพงษ์ธร เล่าสกุล โทร. ๐๙-๙๔๑๔-๔๓๓๔

(ลำดับรับเรื่อง ๒๐๐๘ วันที่ ๑๒ มีนาคม ๒๕๖๗ ร.ว. ๑๒ ๔๙๑/๒๕๖๗)



ที่ มท๐๕๑๐.๐๔/๒๑๘๑๙

สำนักงานที่ดินกรุงเทพมหานคร สาขามีนบุรี  
อ.มีนบุรี จ.กรุงเทพมหานคร  
๑๐๕๑๐

วันที่ ๖ เดือน พฤศจิกายน พ.ศ. ๒๕๖๗

เรื่อง การแจ้งผู้มีสิทธิในที่ดินข้างเคียงให้มาลงชื่อรับรองแนวเขตที่ดินหรือคัดค้านการรังวัด  
เรียน นางสาวกชพรรณ มาจิงพร

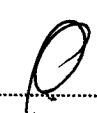
อ้างถึง หนังสือสำนักงานที่ดินกรุงเทพมหานคร สาขามีนบุรี ที่ มท๐๕๑๐.๐๔/๒๕๐๕ ลงวันที่ ๑๓ มิถุนายน ๒๕๖๗

ด้วย บริษัท สุวรรณภูมิกรีน จำกัด

ได้ขอ แยกแยกในนามเดิม  
ที่ดินตาม โฉนดที่ดิน เลขที่ ๔๔๕๕๕ หมู่ที่ -  
ตำบล/แขวง แสนแสน อำเภอ/เขต มีนบุรี จังหวัด กรุงเทพมหานคร  
พนักงานเจ้าหน้าที่ได้ออกไปทำการ รังวัด เสร็จแล้ว  
เมื่อวันที่ ๓ เดือน กรกฎาคม พ.ศ. ๒๕๖๗ ปรากฏว่าที่ดินแปลงนี้มีแนวเขตติดต่อกับที่ดินของท่าน  
แต่เนื่องจากท่านหรือผู้แทนของท่าน ไม่ได้ไประวางชี้และลงชื่อรับรองแนวเขตที่ดิน  
ตาม โฉนดที่ดิน เลขที่ ๖๙๖๖๑ ซึ่งเป็นที่ดินของท่าน โดยสำนักงานที่ดินได้มีหนังสือ  
เรื่อง การระวางชี้แนวเขตและลงชื่อรับรองเขตที่ดิน แจ้งให้ทราบทางไปรษณีย์ ลงทะเบียนตอบรับ  
ฉบับเลขที่ RN๑๙๐๙๕๕๔๔๒TH ลงวันที่ ๑๓ มิถุนายน ๒๕๖๗ แต่ไม่อาจติดต่อท่านให้มาระวางชี้แนวเขตได้  
ไม่ปรากฏหลักฐานจากไปรษณีย์ว่าได้รับหนังสือแจ้ง

ฉะนั้น จึงขอให้ท่านไปตรวจสอบแนวเขตที่ดินของท่านว่า ตามที่ผู้ขอพนักงานเจ้าหน้าที่ทำการ  
รังวัดปักหลักเขตที่ดิน ไว้แล้วนั้น จะเป็นการถูกต้องหรือเหลื่อมล้ำแนวเขตที่ดินของท่านหรือไม่  
เสร็จแล้วขอให้ท่านไปพบพนักงานเจ้าหน้าที่ เพื่อลงชื่อรับรองแนวเขตหรือคัดค้านภายในกำหนด ๓๐ วัน นับแต่วันที่ได้อ  
ส่งหนังสือนี้ หากท่านไม่ดำเนินการอย่างหนึ่งอย่างใด ภายในกำหนดดังกล่าว พนักงานเจ้าหน้าที่จะดำเนินการแก้ไขเขต  
หรือเนื้อที่ให้แก่ผู้ขอ โดยไม่ต้องมีการรับรองแนวเขต ตามมาตรา ๖๙ ทวิ แห่งประมวลกฎหมายที่ดิน ซึ่งแก้ไขเพิ่มเติมโดย  
พระราชบัญญัติแก้ไขเพิ่มเติมประมวลกฎหมายที่ดิน (ฉบับที่ ๔) พ.ศ. ๒๕๒๘

ขอแสดงความนับถือ

  
.....  
( นายอภิศร์ เล่าสกุล )  
พนักงานเจ้าหน้าที่

"ระวัง!! มิฉฉาชีพหลอกดูดเงิน กรมที่ดินไม่โทรหา ไม่ขอแอดไลน์ ไม่มีหน้าที่เก็บภาษีที่ดินและสิ่งปลูกสร้าง"

ฝ่ายรังวัด โทร. ๐๒๕๔๐๗๑๘๖  
นายช่างรังวัด นายอภิศร์ เล่าสกุล โทร. ๐๙-๙๔๑๔-๔๓๓๔  
(ลำดับรับเรื่อง ๒๐๐๘ วันที่ ๑๒ มีนาคม ๒๕๖๗ ร.ว. ๑๒ ๔๙๑/๒๕๖๗ )



ที่ มท๐๕๑๐.๐๔/๒๑๘๒๐

สำนักงานที่ดินกรุงเทพมหานคร สาขามีนบุรี  
อ.มีนบุรี จ.กรุงเทพมหานคร  
๑๐๕๑๐

วันที่ ๖ เดือน พฤศจิกายน พ.ศ. ๒๕๖๗

เรื่อง การแจ้งผู้มีสิทธิในที่ดินข้างเคียงให้มาลงชื่อรับรองแนวเขตที่ดินหรือคัดค้านการรังวัด  
เรียน นางสาวกรรณา บุญพิสุทธิศิลป์

อ้างอิง หนังสือสำนักงานที่ดินกรุงเทพมหานคร สาขามีนบุรี ที่ มท๐๕๑๐.๐๔/๒๕๐๖ ลงวันที่ ๑๓ มิถุนายน ๒๕๖๗

ด้วย บริษัท สุวรรณภูมิกรีน จำกัด

ได้ขอ แยกแยกในนามเดิม

ที่ดินตาม โฉนดที่ดิน เลขที่ ๔๔๕๕๕

หมู่ที่ -

ตำบล/แขวง แสนแสน

อำเภอ/เขต มีนบุรี

จังหวัด กรุงเทพมหานคร

พนักงานเจ้าหน้าที่ได้ออกไปทำการ รังวัด

เสร็จแล้ว

เมื่อวันที่ ๓ เดือน กรกฎาคม พ.ศ. ๒๕๖๗ ปรากฏว่าที่ดินแปลงนี้มีแนวเขตติดต่อกับที่ดินของท่าน  
แต่เนื่องจากท่านหรือผู้แทนของท่าน ไม่ได้ประวัชชีและลงชื่อรับรองแนวเขตที่ดิน

ตาม โฉนดที่ดิน เลขที่ ๖๙๖๖๒ ซึ่งเป็นที่ดินของท่าน โดยสำนักงานที่ดินได้มีหนังสือ

เรื่อง การระวัชชีแนวเขตและลงชื่อรับรองเขตที่ดิน แจ้งให้ทราบทางไปรษณีย์ ลงทะเบียนตอบรับ

ฉบับเลขที่ RN๑๙๐๙๕๔๔๙๖TH ลงวันที่ ๑๓ มิถุนายน ๒๕๖๗ แต่ไม่อาจติดต่อท่านให้มาระวัชชีแนวเขตได้  
ไม่ปรากฏหลักฐานจากไปรษณีย์ว่าได้รับหนังสือแจ้ง

ฉะนั้น จึงขอให้ท่านไปตรวจสอบแนวเขตที่ดินของท่านว่า ตามที่ผู้ขนานพนักงานเจ้าหน้าที่ทำการ  
รังวัดปักหลักเขตที่ดิน ไว้แล้วนั้น จะเป็นการถูกต้องหรือเหลือล้ำแนวเขตที่ดินของท่านหรือไม่  
เสร็จแล้วขอให้ท่านไปพบพนักงานเจ้าหน้าที่ เพื่อลงชื่อรับรองแนวเขตหรือคัดค้านภายในกำหนด ๓๐ วัน นับแต่วันที่ได  
ส่งหนังสือนี้ หากท่านไม่ดำเนินการอย่างหนึ่งอย่างใด ภายในกำหนดดังกล่าว พนักงานเจ้าหน้าที่จะดำเนินการแก้ไขแะ  
หรือเนื้อที่ให้แก่ผู้ขอ โดยไม่ต้องมีการรับรองแนวเขต ตามมาตรา ๖๙ ทวิ แห่งประมวลกฎหมายที่ดิน ซึ่งแก้ไขเพิ่มเติมโดย  
พระราชบัญญัติแก้ไขเพิ่มเติมประมวลกฎหมายที่ดิน (ฉบับที่ ๔) พ.ศ. ๒๕๒๘

ขอแสดงความนับถือ

( นายอิพิงศร เลาสกุล )

พนักงานเจ้าหน้าที่

"ระวัชชี! มิฉฉาชิพหลอกคุดเงิน กรมที่ดินไม่โทรหา ไม่ขอแอดไลน์ ไม่มีหน้าที่เก็บภาษีที่ดินและสิ่งปลูกสร้าง"

ฝ่ายรังวัด โทร. ๐๒๕๔๐๗๑๘๖

นายช่างรังวัด นายอิพิงศร เลาสกุล โทร. ๐๙-๙๔๑๔-๔๓๓๔

(ลำดับรับเรื่อง ๒๐๐๘ วันที่ ๑๒ มีนาคม ๒๕๖๗ ร.ว. ๑๒ ๔๙๑/๒๕๖๗)



ที่ มท๐๕๑๐.๐๔/๒๑๘๒๑

สำนักงานที่ดินกรุงเทพมหานคร สาขามีนบุรี  
อ.มีนบุรี จ.กรุงเทพมหานคร  
๑๐๕๑๐

วันที่ ๖ เดือน พฤศจิกายน พ.ศ. ๒๕๖๗

เรื่อง การแจ้งผู้มีสิทธิในที่ดินข้างเคียงให้มาลงชื่อรับรองแนวเขตที่ดินหรือคัดค้านการรังวัด  
เรียน นางสาวอมานี โตสม

อ้างถึง หนังสือสำนักงานที่ดินกรุงเทพมหานคร สาขามีนบุรี ที่ มท๐๕๑๐.๐๔/๑๒๕๐๗ ลงวันที่ ๑๓ มิถุนายน ๒๕๖๗

ด้วย บริษัท สุวรรณภูมิกรีน จำกัด

ได้ขอ แบ่งแยกในนามเดิม

ที่ดินตาม โฉนดที่ดิน เลขที่ ๔๔๕๕๕

หมู่ที่ -

ตำบล/แขวง แสนแสน

อำเภอ/เขต มีนบุรี

จังหวัด กรุงเทพมหานคร

พนักงานเจ้าหน้าที่ได้ออกไปทำการ รังวัด

เสร็จแล้ว

เมื่อวันที่ ๑๑ เดือน กรกฎาคม พ.ศ. ๒๕๖๗ ปรากฏว่าที่ดินแปลงนี้มีแนวเขตติดต่อกับที่ดินของท่าน  
แต่เนื่องจากท่านหรือผู้แทนของท่าน ไม่ได้ไประวางชี้และลงชื่อรับรองแนวเขตที่ดิน

ตาม โฉนดที่ดิน เลขที่ ๖๙๖๖๓ ซึ่งเป็นที่ดินของท่าน โดยสำนักงานที่ดินได้มีหนังสือ

เรื่อง การระวางชี้แนวเขตและลงชื่อรับรองเขตที่ดิน แจ้งให้ทราบทางไปรษณีย์ ลงทะเบียนตอบรับ

ฉบับเลขที่ RN๑๙๐๙๕๕๕๐๕TH ลงวันที่ ๑๓ มิถุนายน ๒๕๖๗ แต่ไม่อาจติดต่อท่านให้มาระวางชี้แนวเขตได้  
ไม่ปรากฏหลักฐานจากไปรษณีย์ว่าได้รับหนังสือแจ้ง

ฉะนั้น จึงขอให้ท่านไปตรวจสอบแนวเขตที่ดินของท่านว่า ตามที่ผู้ขอ นำพนักงานเจ้าหน้าที่ทำการ  
รังวัดปักหลักเขตที่ดิน ไว้แล้วนั้น จะเป็นการถูกต้องหรือเหลื่อมล้ำแนวเขตที่ดินของท่านหรือไม่  
เสร็จแล้วขอแจ้งให้ท่านไปพบพนักงานเจ้าหน้าที่ เพื่อลงชื่อรับรองแนวเขตหรือคัดค้านภายในกำหนด ๓๐ วัน นับแต่วันที่ได้อ  
ส่งหนังสือนี้ หากท่านไม่ดำเนินการอย่างหนึ่งอย่างใด ภายในกำหนดดังกล่าว พนักงานเจ้าหน้าที่จะดำเนินการแก้ไขเขต  
หรือเนื้อที่ให้แก่ผู้ขอ โดยไม่ต้องมีการรับรองแนวเขต ตามมาตรา ๖๙ ทวิ แห่งประมวลกฎหมายที่ดิน ซึ่งแก้ไขเพิ่มเติมโดย  
พระราชบัญญัติแก้ไขเพิ่มเติมประมวลกฎหมายที่ดิน (ฉบับที่ ๔) พ.ศ. ๒๕๒๘

ขอแสดงความนับถือ

( นายอธิพงศ์ธร เล่าสกุล )

พนักงานเจ้าหน้าที่

"ระวัง!! มิจฉาชีพหลอกคูดเงิน กรรมที่ดินไม่โทรหา ไม่ขอแอดไลน์ ไม่มีหน้าที่เก็บภาษีที่ดินและสิ่งปลูกสร้าง"

ฝ่ายรังวัด โทร. ๐๒๕๔๐๗๑๘๖

นายช่างรังวัด นายอธิพงศ์ธร เล่าสกุล โทร. ๐๙-๙๔๑๔-๔๓๓๔

(ลำดับรับเรื่อง ๒๐๐๘ วันที่ ๑๒ มีนาคม ๒๕๖๗ ร.ว. ๑๒ ๔๙๑/๒๕๖๗)



ที่ มท๐๕๑๐.๐๔/๒๑๘๒๒

สำนักงานที่ดินกรุงเทพมหานคร สาขามีนบุรี  
อ.มีนบุรี จ.กรุงเทพมหานคร  
๑๐๕๑๐

วันที่ ๖ เดือน พฤศจิกายน พ.ศ. ๒๕๖๗

เรื่อง การแจ้งผู้มีสิทธิในที่ดินข้างเคียงให้มาลงชื่อรับรองแนวเขตที่ดินหรือคัดค้านการรังวัด  
เรียน นายพิชิตชัย ทองสุข

อ้างถึง หนังสือสำนักงานที่ดินกรุงเทพมหานคร สาขามีนบุรี ที่ มท๐๕๑๐.๐๔/๑๒๕๐๘ ลงวันที่ ๑๓ มิถุนายน ๒๕๖๗

ด้วย บริษัท สุวรรณภูมิกรีน จำกัด

ได้ขอ แบ่งแยกในนามเดิม

ที่ดินตาม โฉนดที่ดิน เลขที่ ๔๔๕๕๕ หมู่ที่ -

ตำบล/แขวง แสนแสน อำเภอ/เขต มีนบุรี จังหวัด กรุงเทพมหานคร

พนักงานเจ้าหน้าที่ได้ออกไปทำการ รังวัด เสร็จแล้ว

เมื่อวันที่ ๓ เดือน กรกฎาคม พ.ศ. ๒๕๖๗ ปรากฏว่าที่ดินแปลงนี้มีแนวเขตติดต่อกับที่ดินของท่าน  
แต่เนื่องจากท่านหรือผู้แทนของท่าน ไม่ได้ไประวังชี้และลงชื่อรับรองแนวเขตที่ดิน

ตาม โฉนดที่ดิน เลขที่ ๖๙๖๖๔ ซึ่งเป็นที่ดินของท่าน โดยสำนักงานที่ดินได้มีหนังสือ

เรื่อง การระวังชี้แนวเขตและลงชื่อรับรองเขตที่ดิน แจ้งให้ทราบทางไปรษณีย์ ลงทะเบียนตอบรับ

ฉบับเลขที่ RN๑๙๐๙๕๕๕๑๙TH ลงวันที่ ๑๓ มิถุนายน ๒๕๖๗ แต่ไม่อาจติดต่อท่านให้มาระวังชี้แนวเขตได้  
ไม่ปรากฏหลักฐานจากไปรษณีย์ว่าได้รับหนังสือแจ้ง

ฉะนั้น จึงขอให้ท่านไปตรวจสอบแนวเขตที่ดินของท่านว่า ตามที่ผู้ขอมาพนักงานเจ้าหน้าที่ทำการ  
รังวัดปักหลักเขตที่ดิน ไว้แล้วนั้น จะเป็นการถูกต้องหรือเหลื่อมล้ำแนวเขตที่ดินของท่านหรือไม่  
เสร็จแล้วขอให้ท่านไปพบพนักงานเจ้าหน้าที่ เพื่อลงชื่อรับรองแนวเขตหรือคัดค้านภายในกำหนด ๓๐ วัน นับแต่วันที่  
ส่งหนังสือนี้ หากท่านไม่ดำเนินการอย่างหนึ่งอย่างใด ภายในกำหนดดังกล่าว พนักงานเจ้าหน้าที่จะดำเนินการแก้ไขแผนที่  
หรือเนื้อที่ให้แก่ผู้ขอ โดยไม่ต้องมีการรับรองแนวเขต ตามมาตรา ๖๙ ทวิ แห่งประมวลกฎหมายที่ดิน ซึ่งแก้ไขเพิ่มเติมโดย  
พระราชบัญญัติแก้ไขเพิ่มเติมประมวลกฎหมายที่ดิน (ฉบับที่ ๔) พ.ศ. ๒๕๒๘

ขอแสดงความนับถือ

( นายอภิศร์ เล่าสกุล )

พนักงานเจ้าหน้าที่

"ระวัง!! มิฉะพหลอกคูดเงิน กรมที่ดินไม่โทรหา ไม่ขอแอดไลน์ ไม่มีหน้าที่เก็บภาษีที่ดินและสิ่งปลูกสร้าง"

ฝ่ายรังวัด โทร. ๐๒๕๔๐๗๑๘๖

นายช่างรังวัด นายอภิศร์ เล่าสกุล โทร. ๐๙-๕๔๑๔-๔๓๓๔

(ลำดับรับเรื่อง ๒๐๐๘ วันที่ ๑๒ มีนาคม ๒๕๖๗ ร.ว. ๑๒ ๔๙๑/๒๕๖๗)





ที่ มท๐๕๑๐.๐๔/๒๑๘๒๓

สำนักงานที่ดินกรุงเทพมหานคร สาขามีนบุรี  
อ.มีนบุรี จ.กรุงเทพมหานคร  
๑๐๕๑๐

วันที่ ๖ เดือน พฤศจิกายน พ.ศ. ๒๕๖๗

เรื่อง การแจ้งผู้มีสิทธิในที่ดินข้างเคียงให้มาลงชื่อรับรองแนวเขตที่ดินหรือคัดค้านการรังวัด

เรียน นางสาวพมาศ สอนสุภาพ และผู้ถือกรรมสิทธิ์รวม

อ้างถึง หนังสือสำนักงานที่ดินกรุงเทพมหานคร สาขามีนบุรี ที่ มท๐๕๑๐.๐๔/๒๕๐๙ ลงวันที่ ๑๓ มิถุนายน ๒๕๖๗

ด้วย บริษัท สุวรรณภูมิกรีน จำกัด

ได้ขอ แบ่งแยกในนามเดิม

ที่ดินตาม โฉนดที่ดิน เลขที่ ๔๔๕๕๕

หมู่ที่ -

ตำบล/แขวง แสนแสน

อำเภอ/เขต มีนบุรี

จังหวัด กรุงเทพมหานคร

พนักงานเจ้าหน้าที่ได้ออกไปทำการ รังวัด

เสร็จแล้ว

เมื่อวันที่ ๓ เดือน กรกฎาคม พ.ศ. ๒๕๖๗ ปรากฏว่าที่ดินแปลงนี้มีแนวเขตติดต่อกับที่ดินของท่าน

แต่เนื่องจากท่านหรือผู้แทนของท่าน ไม่ได้ไประวางชี้และลงชื่อรับรองแนวเขตที่ดิน

ตาม โฉนดที่ดิน เลขที่ ๖๙๖๖๕ ซึ่งเป็นที่ดินของท่าน โดยสำนักงานที่ดินได้มีหนังสือ

เรื่อง การระวางชี้แนวเขตและลงชื่อรับรองเขตที่ดิน แจ้งให้ทราบทางไปรษณีย์ ลงทะเบียนตอบรับ

ฉบับเลขที่ RN๑๙๐๙๕๕๕๒๒TH ลงวันที่ ๑๓ มิถุนายน ๒๕๖๗ แต่ไม่อาจติดต่อท่านให้มาระวางชี้แนวเขตได้

ไม่ปรากฏหลักฐานจากไปรษณีย์ว่าได้รับหนังสือแจ้ง

ฉะนั้น จึงขอให้ท่านไปตรวจสอบแนวเขตที่ดินของท่านว่า ตามที่ผู้ขอพนักงานเจ้าหน้าที่ทำการ

รังวัดปักหลักเขตที่ดิน ไฉไลแล้วนั้น จะเป็นการถูกต้องหรือเหลือล้ำแนวเขตที่ดินของท่านหรือไม่

เสร็จแล้วขอให้ท่านไปพบพนักงานเจ้าหน้าที่ เพื่อลงชื่อรับรองแนวเขตหรือคัดค้านภายในกำหนด ๓๐ วัน นับแต่วันที่ได้

ส่งหนังสือนี้ หากท่านไม่ดำเนินการอย่างหนึ่งอย่างใด ภายในกำหนดดังกล่าว พนักงานเจ้าหน้าที่จะดำเนินการแก้ไขแผนที่

หรือเนื้อที่ให้แก่ผู้ขอ โดยไม่ต้องมีการรับรองแนวเขต ตามมาตรา ๖๙ ทวิ แห่งประมวลกฎหมายที่ดิน ซึ่งแก้ไขเพิ่มเติมโดย

พระราชบัญญัติแก้ไขเพิ่มเติมประมวลกฎหมายที่ดิน (ฉบับที่ ๔) พ.ศ. ๒๕๒๘

ขอแสดงความนับถือ

( นายอิทธิพร เล่าสกุล )

พนักงานเจ้าหน้าที่

"ระวัง!! มิฉฉาชีพหลอกคูดเงิน กรมที่ดินไม่โทรหา ไม่ขอแอดไลน์ ไม่มีหน้าที่เก็บภาษีที่ดินและสิ่งปลูกสร้าง"

ฝ่ายรังวัด โทร. ๐๒๕๔๐๗๑๘๖

นายช่างรังวัด นายอิทธิพร เล่าสกุล โทร. ๐๙-๙๔๑๔-๔๓๓๔

(ลำดับรับเรื่อง ๒๐๐๘ วันที่ ๑๒ มีนาคม ๒๕๖๗ ร.ว. ๑๒ ๔๙๑/๒๕๖๗)



ที่ มท๐๕๑๐.๐๔/๒๑๘๒๔

สำนักงานที่ดินกรุงเทพมหานคร สาขามีนบุรี  
อ.มีนบุรี จ.กรุงเทพมหานคร  
๑๐๕๑๐

วันที่ ๖ เดือน พฤศจิกายน พ.ศ. ๒๕๖๗

เรื่อง การแจ้งผู้มีสิทธิในที่ดินข้างเคียงให้มาลงชื่อรับรองแนวเขตที่ดินหรือคัดค้านการรังวัด  
เรียน นางสาวสุภาภรณ์ งามเลิศระกุล

อ้างถึง หนังสือสำนักงานที่ดินกรุงเทพมหานคร สาขามีนบุรี ที่ มท๐๕๑๐.๐๔/๑๒๕๑๐ ลงวันที่ ๑๓ มิถุนายน ๒๕๖๗

ด้วย บริษัท สุวรรณภูมิกรีน จำกัด

ได้ขอ แบ่งแยกในนามเดิม

ที่ดินตาม โฉนดที่ดิน เลขที่ ๔๔๕๕๕

หมู่ที่ -

ตำบล/แขวง แสนแสน

อำเภอ/เขต มีนบุรี

จังหวัด กรุงเทพมหานคร

พนักงานเจ้าหน้าที่ได้ออกไปทำการ รังวัด

เสร็จแล้ว

เมื่อวันที่ ๓ เดือน

กรกฎาคม

พ.ศ. ๒๕๖๗

ปรากฏว่าที่ดินแปลงนี้มีแนวเขตติดต่อกับที่ดินของท่าน

แต่เนื่องจากท่านหรือผู้แทนของท่าน ไม่ได้ไประวางชี้และลงชื่อรับรองแนวเขตที่ดิน

ตาม โฉนดที่ดิน เลขที่ ๖๙๖๖๖

ซึ่งเป็นที่ดินของท่าน โดยสำนักงานที่ดินได้มีหนังสือ

เรื่อง การระวางชี้แนวเขตและลงชื่อรับรองเขตที่ดิน แจ้งให้ทราบทางไปรษณีย์ ลงทะเบียนตอบรับ

ฉบับเลขที่ RN๑๙๐๙๕๕๕๓๖TH

ลงวันที่ ๑๓ มิถุนายน ๒๕๖๗

แต่ไม่อาจติดต่อกับท่านให้มาระวางชี้แนวเขตได้

ไม่ปรากฏหลักฐานจากไปรษณีย์ว่าได้รับหนังสือแจ้ง

ฉะนั้น จึงขอให้ท่านไปตรวจสอบแนวเขตที่ดินของท่านว่า ตามที่ผู้ขอพนักงานเจ้าหน้าที่ทำการ  
รังวัดปักหลักเขตที่ดิน ไว้แล้วนั้น จะเป็นการถูกต้องหรือเปลือมล้าแนวเขตที่ดินของท่านหรือไม่  
เสร็จแล้วขอให้ท่านไปพบพนักงานเจ้าหน้าที่ เพื่อลงชื่อรับรองแนวเขตหรือคัดค้านภายในกำหนด ๓๐ วัน นับแต่วันที่  
ส่งหนังสือนี้ หากท่านไม่ดำเนินการอย่างหนึ่งอย่างใด ภายในกำหนดดังกล่าว พนักงานเจ้าหน้าที่จะดำเนินการแก้ไขแผนที่  
หรือเนื้อที่ให้แก่ผู้ขอ โดยไม่ต้องมีการรับรองแนวเขต ตามมาตรา ๖๙ ทวิ แห่งประมวลกฎหมายที่ดิน ซึ่งแก้ไขเพิ่มเติมโดย  
พระราชบัญญัติแก้ไขเพิ่มเติมประมวลกฎหมายที่ดิน (ฉบับที่ ๔) พ.ศ. ๒๕๒๘

ขอแสดงความนับถือ

( นายอพิพศธร เล่าสกุล )

พนักงานเจ้าหน้าที่

"ระวางชี้ มิจฉาซีพหลอกคุดเงิน กรมที่ดินไมโรทา ไมขอแอดไลน์ ไมมีหน้าที่เก็บภาษีที่ดินและสิ่งปลูกสร้าง"

ฝ่ายรังวัด โทร. ๐๒๕๔๐๗๑๘๖

นายช่างรังวัด นายอพิพศธร เล่าสกุล โทร. ๐๙-๙๔๑๔-๔๓๓๔

(ลำดับรับเรื่อง ๒๐๐๘ วันที่ ๑๒ มีนาคม ๒๕๖๗ ร.ว. ๑๒ ๔๙๑/๒๕๖๗ )



ที่ มท๐๕๑๐.๐๔/๒๑๘๒๕

สำนักงานที่ดินกรุงเทพมหานคร สาขามีนบุรี  
อ.มีนบุรี จ.กรุงเทพมหานคร  
๑๐๕๑๐

วันที่ ๖ เดือน พฤศจิกายน พ.ศ. ๒๕๖๗

เรื่อง การแจ้งผู้มีสิทธิในที่ดินข้างเคียงให้มาลงชื่อรับรองแนวเขตที่ดินหรือคัดค้านการรังวัด  
เรียน นายนันท์วัฒน์ สำราญพันธ์

อ้างถึง หนังสือสำนักงานที่ดินกรุงเทพมหานคร สาขามีนบุรี ที่ มท๐๕๑๐.๐๔/๑๒๕๑๑ ลงวันที่ ๑๓ มิถุนายน ๒๕๖๗

ด้วย บริษัท สุวรรณภูมิกรีน จำกัด

ได้ขอ แยกแยกในนามเดิม

ที่ดินตาม โฉนดที่ดิน เลขที่ ๔๔๕๕๕ หมู่ที่ -

ตำบล/แขวง แสบแสบ อำเภอ/เขต มีนบุรี จังหวัด กรุงเทพมหานคร

พนักงานเจ้าหน้าที่ได้ออกไปทำการ รังวัด เสร็จแล้ว

เมื่อวันที่ ๓ เดือน กรกฎาคม พ.ศ. ๒๕๖๗ ปรากฏว่าที่ดินแปลงนี้มีแนวเขตติดต่อกับที่ดินของท่าน  
แต่เนื่องจากท่านหรือผู้แทนของท่าน ไม่ได้ไประวางชี้และลงชื่อรับรองแนวเขตที่ดิน

ตาม โฉนดที่ดิน เลขที่ ๖๙๖๖๗ ซึ่งเป็นที่ดินของท่าน โดยสำนักงานที่ดินได้มีหนังสือ  
เรื่อง การระวางชี้แนวเขตและลงชื่อรับรองเขตที่ดิน แจ้งให้ทราบทางไปรษณีย์ ลงทะเบียนตอบรับ

ฉบับเลขที่ RN๑๙๐๙๕๕๕๕๐TH ลงวันที่ ๑๓ มิถุนายน ๒๕๖๗ แต่ไม่อาจติดต่อท่านให้มาระวางชี้แนวเขตได้  
ไม่ปรากฏหลักฐานจากไปรษณีย์ว่าได้รับหนังสือแจ้ง

ฉะนั้น จึงขอให้ท่านไปตรวจสอบแนวเขตที่ดินของท่านว่า ตามที่ผู้ขอ นำพนักงานเจ้าหน้าที่ทำการ  
รังวัดปักหลักเขตที่ดิน ไว้แล้วนั้น จะเป็นการถูกต้องหรือเหลื่อมล้ำแนวเขตที่ดินของท่านหรือไม่  
เสร็จแล้วขอให้ท่านไปพบพนักงานเจ้าหน้าที่ เพื่อลงชื่อรับรองแนวเขตหรือคัดค้านภายในกำหนด ๓๐ วัน นับแต่วันที่ได้อ  
ส่งหนังสือนี้ หากท่านไม่ดำเนินการอย่างหนึ่งอย่างใด ภายในกำหนดดังกล่าว พนักงานเจ้าหน้าที่จะดำเนินการแก้ไขแผนที่  
หรือเนื้อที่ให้แก่ผู้ขอ โดยไม่ต้องมีการรับรองแนวเขต ตามมาตรา ๖๙ ทวิ แห่งประมวลกฎหมายที่ดิน ซึ่งแก้ไขเพิ่มเติมโดย  
พระราชบัญญัติแก้ไขเพิ่มเติมประมวลกฎหมายที่ดิน (ฉบับที่ ๔) พ.ศ. ๒๕๒๘

ขอแสดงความนับถือ

( นายอธิพงษ์ธร เล่าสกุล )

พนักงานเจ้าหน้าที่

"ระวัง!! มิฉฉาชีพหลอกคุดเงิน กรมที่ดินไม่โทรหา ไม่ขอแอดไลน์ ไม่มีหน้าที่เก็บภาษีที่ดินและสิ่งปลูกสร้าง"

ฝ่ายรังวัด โทร. ๐๒๕๔๐๗๑๘๖

นายช่างรังวัด นายอธิพงษ์ธร เล่าสกุล โทร. ๐๙-๙๔๑๔-๔๓๓๔

(ลำดับรับเรื่อง ๒๐๐๘ วันที่ ๑๒ มีนาคม ๒๕๖๗ ร.ว. ๑๒ ๔๙๑/๒๕๖๗)



ที่ มท๐๕๑๐.๐๔/๒๑๘๒๖

สำนักงานที่ดินกรุงเทพมหานคร สาขามีนบุรี  
อ.มีนบุรี จ.กรุงเทพมหานคร  
๑๐๕๑๐

วันที่ ๖ เดือน พฤศจิกายน พ.ศ. ๒๕๖๗

เรื่อง การแจ้งผู้มีสิทธิในที่ดินข้างเคียงให้มาลงชื่อรับรองแนวเขตที่ดินหรือคัดค้านการรังวัด

เรียน นายเกรียงไกร แสนประเสริฐ และผู้ถือกรรมสิทธิ์ร่วม

อ้างถึง หนังสือสำนักงานที่ดินกรุงเทพมหานคร สาขามีนบุรี ที่ มท๐๕๑๐.๐๔/๒๑๕๑๒ ลงวันที่ ๑๓ มิถุนายน ๒๕๖๗

ด้วย บริษัท สุวรรณภูมิกรีน จำกัด

ได้ขอ แบ่งแยกในนามเดิม

ที่ดินตาม โฉนดที่ดิน เลขที่ ๔๔๕๕๕

หมู่ที่ -

ตำบล/แขวง แสนแสน

อำเภอ/เขต มีนบุรี

จังหวัด กรุงเทพมหานคร

พนักงานเจ้าหน้าที่ได้ออกไปทำการ รังวัด

เสร็จแล้ว

เมื่อวันที่ ๓ เดือน กรกฎาคม พ.ศ. ๒๕๖๗ ปรากฏว่าที่ดินแปลงนี้มีแนวเขตติดต่อกับที่ดินของท่าน แต่เนื่องจากท่านหรือผู้แทนของท่าน ไม่ได้ไประวางชี้และลงชื่อรับรองแนวเขตที่ดิน

ตาม โฉนดที่ดิน เลขที่ ๖๙๖๖๘ ซึ่งเป็นที่ดินของท่าน โดยสำนักงานที่ดินได้มีหนังสือ

เรื่อง การระวางชี้แนวเขตและลงชื่อรับรองเขตที่ดิน แจ้งให้ทราบทางไปรษณีย์ ลงทะเบียนตอบรับ

ฉบับเลขที่ RN๑๙๐๙๕๔๕๕๓TH ลงวันที่ ๑๓ มิถุนายน ๒๕๖๗ แต่ไม่อาจติดต่อท่านให้มาระวางชี้แนวเขตได้ ไม่ปรากฏหลักฐานจากไปรษณีย์ว่าได้รับหนังสือแจ้ง

ฉะนั้น จึงขอให้ท่านไปตรวจสอบแนวเขตที่ดินของท่านว่า ตามที่ผู้ขนานพนักงานเจ้าหน้าที่ทำการ รังวัดปักหลักเขตที่ดิน ไว้แล้วนั้น จะเป็นการถูกต้องหรือเหลื่อมล้ำแนวเขตที่ดินของท่านหรือไม่  
เสร็จแล้วขอให้ท่านไปพบพนักงานเจ้าหน้าที่ เพื่อลงชื่อรับรองแนวเขตหรือคัดค้านภายในกำหนด ๓๐ วัน นับแต่วันที่ได้  
ส่งหนังสือนี้ หากท่านไม่ดำเนินการอย่างหนึ่งอย่างใด ภายในกำหนดดังกล่าว พนักงานเจ้าหน้าที่จะดำเนินการแก้ไขแผนที่  
หรือเนื้อที่ให้แก่ผู้ขอ โดยไม่ต้องมีการรับรองแนวเขต ตามมาตรา ๖๙ ทวิ แห่งประมวลกฎหมายที่ดิน ซึ่งแก้ไขเพิ่มเติมโดย  
พระราชบัญญัติแก้ไขเพิ่มเติมประมวลกฎหมายที่ดิน (ฉบับที่ ๔) พ.ศ. ๒๕๒๘

ขอแสดงความนับถือ

( นายอิพิงศร เลาสกุล )

พนักงานเจ้าหน้าที่

**"ระวาง!! มิฉฉาชีพหลอกคุดเงิน กรมที่ดินไม่โทรหา ไม่ขอแอดไลน์ ไม่มีหน้าที่เก็บภาษีที่ดินและสิ่งปลูกสร้าง"**

ฝ่ายรังวัด โทร. ๐๒๕๔๐๗๑๘๖

นายช่างรังวัด นายอิพิงศร เลาสกุล โทร. ๐๙-๙๔๑๔-๔๓๓๔

(ลำดับรับเรื่อง ๒๐๐๘ วันที่ ๑๒ มีนาคม ๒๕๖๗ ร.ว. ๑๒ ๔๙๑/๒๕๖๗)



ที่ มท๐๕๑๐.๐๔/๒๑๘๒๗

สำนักงานที่ดินกรุงเทพมหานคร สาขามีนบุรี  
อ.มีนบุรี จ.กรุงเทพมหานคร  
๑๐๕๑๐

วันที่ ๖ เดือน พฤศจิกายน พ.ศ. ๒๕๖๗

เรื่อง การแจ้งผู้มีสิทธิในที่ดินข้างเคียงให้มาลงชื่อรับรองแนวเขตที่ดินหรือคัดค้านการรังวัด

เรียน นางสาวณัฐธยาน์ คังคะสุวรรณโน และผู้ถือกรรมสิทธิ์รวม

อ้างอิง หนังสือสำนักงานที่ดินกรุงเทพมหานคร สาขามีนบุรี ที่ มท๐๕๑๐.๐๔/๑๒๕๑๓ ลงวันที่ ๑๓ มิถุนายน ๒๕๖๗

ด้วย บริษัท สุวรรณภูมิกรีน จำกัด

ได้ขอ แยกแยกในนามเดิม

ที่ดินตาม โฉนดที่ดิน เลขที่ ๔๔๕๕๕

หมู่ที่ -

ตำบล/แขวง แสนแสบ

อำเภอ/เขต มีนบุรี

จังหวัด กรุงเทพมหานคร

พนักงานเจ้าหน้าที่ได้ออกไปทำการ รังวัด

เสร็จแล้ว

เมื่อวันที่ ๓ เดือน กรกฎาคม พ.ศ. ๒๕๖๗ ปรากฏว่าที่ดินแปลงนี้มีแนวเขตติดต่อกับที่ดินของท่าน แต่เนื่องจากท่านหรือผู้แทนของท่าน ไม่ได้ไประวังชี้และลงชื่อรับรองแนวเขตที่ดิน

ตาม โฉนดที่ดิน เลขที่ ๖๙๖๖๙ ซึ่งเป็นที่ดินของท่าน โดยสำนักงานที่ดินได้มีหนังสือ

เรื่อง การระวังชี้แนวเขตและลงชื่อรับรองเขตที่ดิน แจ้งให้ทราบทางไปรษณีย์ ลงทะเบียนตอบรับ

ฉบับเลขที่ RN๑๙๐๙๕๔๕๖๗TH ลงวันที่ ๑๓ มิถุนายน ๒๕๖๗ แต่ไม่อาจติดต่อท่านให้มาระวังชี้แนวเขตได้ ไม่ปรากฏหลักฐานจากไปรษณีย์ว่าได้รับหนังสือแจ้ง

ฉะนั้น จึงขอให้ท่านไปตรวจสอบแนวเขตที่ดินของท่านว่า ตามที่ผู้ขอพนักงานเจ้าหน้าที่ทำการ รังวัดปักหลักเขตที่ดิน ไว้แล้วนั้น จะเป็นการถูกต้องหรือเหลือล้ำแนวเขตที่ดินของท่านหรือไม่  
เสร็จแล้วขอให้ท่านไปพบพนักงานเจ้าหน้าที่ เพื่อลงชื่อรับรองแนวเขตหรือคัดค้านภายในกำหนด ๓๐ วัน นับแต่วันที่ได้  
ส่งหนังสือนี้ หากท่านไม่ดำเนินการอย่างหนึ่งอย่างใด ภายในกำหนดดังกล่าว พนักงานเจ้าหน้าที่จะดำเนินการแก้ไขแผนที่  
หรือเนื้อที่ให้แก่ผู้ขอ โดยไม่ต้องมีการรับรองแนวเขต ตามมาตรา ๖๙ ทวิ แห่งประมวลกฎหมายที่ดิน ซึ่งแก้ไขเพิ่มเติมโดย  
พระราชบัญญัติแก้ไขเพิ่มเติมประมวลกฎหมายที่ดิน (ฉบับที่ ๔) พ.ศ. ๒๕๖๘

ขอแสดงความนับถือ

( นายอิพิงศธร เลาสกุล )

พนักงานเจ้าหน้าที่

"ระวัง!! มิฉะฉินพลอดูดเงิน กรมที่ดินไม่โทรหา ไม่ขอแอดไลน์ ไม่มีหน้าที่เก็บภาษีที่ดินและสิ่งปลูกสร้าง"

ฝ่ายรังวัด โทร. ๐๒๕๔๐๗๑๘๖

นายช่างรังวัด นายอิพิงศธร เลาสกุล โทร. ๐๙-๙๔๑๔-๔๓๓๔

(ลำดับรับเรื่อง ๒๐๐๘ วันที่ ๑๒ มีนาคม ๒๕๖๗ ร.ว. ๑๒ ๔๙๑/๒๕๖๗)



ที่ มท๐๕๑๐.๐๔/๒๑๘๒๘

สำนักงานที่ดินกรุงเทพมหานคร สาขามีนบุรี  
อ.มีนบุรี จ.กรุงเทพมหานคร  
๑๐๕๑๐

วันที่ ๖ เดือน พฤศจิกายน พ.ศ. ๒๕๖๗

เรื่อง การแจ้งผู้มีสิทธิในที่ดินข้างเคียงให้มาลงชื่อรับรองแนวเขตที่ดินหรือคัดค้านการรังวัด  
เรียน นายชวิศ ไตรวิลาวัณย์ และผู้ถือกรรมสิทธิ์รวม

อ้างถึง หนังสือสำนักงานที่ดินกรุงเทพมหานคร สาขามีนบุรี ที่ มท๐๕๑๐.๐๔/๒๑๕๑๗ ลงวันที่ ๑๓ มิถุนายน ๒๕๖๗

ด้วย บริษัท สุวรรณภูมิกรีน จำกัด

ได้ขอ แยกแยกในนามเดิม  
ที่ดินตาม โฉนดที่ดิน เลขที่ ๔๔๕๕๕ หมู่ที่ -  
ตำบล/แขวง แสนแสน อำเภอ/เขต มีนบุรี จังหวัด กรุงเทพมหานคร  
พนักงานเจ้าหน้าที่ได้ออกไปทำการ รังวัด เสร็จแล้ว  
เมื่อวันที่ ๑๓ เดือน กรกฎาคม พ.ศ. ๒๕๖๗ ปรากฏว่าที่ดินแปลงนี้มีแนวเขตติดต่อกับที่ดินของท่าน  
แต่เนื่องจากท่านหรือผู้แทนของท่าน ไม่ได้ไประวางชี้และลงชื่อรับรองแนวเขตที่ดิน  
ตาม โฉนดที่ดิน เลขที่ ๖๙๖๗๓ ซึ่งเป็นที่ดินของท่าน โดยสำนักงานที่ดินได้มีหนังสือ  
เรื่อง การระวางชี้แนวเขตและลงชื่อรับรองเขตที่ดิน แจ้งให้ทราบทางไปรษณีย์ ลงทะเบียนตอบรับ  
ฉบับเลขที่ RN๑๙๐๙๕๕๖๐๗TH ลงวันที่ ๑๓ มิถุนายน ๒๕๖๗ แต่ไม่อาจติดต่อท่านให้มาระวางชี้แนวเขตได้  
ไม่ปรากฏหลักฐานจากไปรษณีย์ว่าได้รับหนังสือแจ้ง

ฉะนั้น จึงขอให้ท่านไปตรวจสอบแนวเขตที่ดินของท่านว่า ตามที่ผู้ขอพนักงานเจ้าหน้าที่ทำการ  
รังวัดปักหลักเขตที่ดิน ไว้แล้วนั้น จะเป็นการถูกต้องหรือเหลื่อมล้ำแนวเขตที่ดินของท่านหรือไม่  
เสร็จแล้วขอให้ท่านไปพบพนักงานเจ้าหน้าที่ เพื่อลงชื่อรับรองแนวเขตหรือคัดค้านภายในกำหนด ๓๐ วัน นับแต่วันที่ได้  
ส่งหนังสือนี้ หากท่านไม่ดำเนินการอย่างหนึ่งอย่างใด ภายในกำหนดดังกล่าว พนักงานเจ้าหน้าที่จะดำเนินการแก้ไขแผนที่  
หรือเนื้อที่ให้แก่ผู้ขอ โดยไม่ต้องมีการรับรองแนวเขต ตามมาตรา ๖๙ ทวิ แห่งประมวลกฎหมายที่ดิน ซึ่งแก้ไขเพิ่มเติมโดย  
พระราชบัญญัติแก้ไขเพิ่มเติมประมวลกฎหมายที่ดิน (ฉบับที่ ๔) พ.ศ. ๒๕๒๘

ขอแสดงความนับถือ

( นายอธิพงษ์ธร เล่าสกุล )

พนักงานเจ้าหน้าที่

"ระวัง!! มิฉะฉานพหลอกคูดเงิน กรมที่ดินไม่โทรหา ไม่ขอแอตไลน์ ไม่มีหน้าที่เก็บภาษีที่ดินและสิ่งปลูกสร้าง"

ฝ่ายรังวัด โทร. ๐๒๕๔๐๗๑๘๖

นายช่างรังวัด นายอธิพงษ์ธร เล่าสกุล โทร. ๐๙-๙๔๑๔-๔๓๓๔

(ลำดับรับเรื่อง ๒๐๐๘ วันที่ ๑๒ มีนาคม ๒๕๖๗ ร.ว. ๑๒ ๔๙๑/๒๕๖๗)



ที่ มท๐๕๑๐.๐๔/๒๑๘๒๙

สำนักงานที่ดินกรุงเทพมหานคร สาขามีนบุรี  
อ.มีนบุรี จ.กรุงเทพมหานคร  
๑๐๕๑๐

วันที่ ๖ เดือน พฤศจิกายน พ.ศ. ๒๕๖๗

เรื่อง การแจ้งผู้มีสิทธิในที่ดินข้างเคียงให้มาลงชื่อรับรองแนวเขตที่ดินหรือคัดค้านการรังวัด

เรียน นางสาวจิตตา สุวรรณประทีป และผู้ถือกรรมสิทธิ์รวม

อ้างถึง หนังสือสำนักงานที่ดินกรุงเทพมหานคร สาขามีนบุรี ที่ มท๐๕๑๐.๐๔/๒๑๕๑๙ ลงวันที่ ๑๓ มิถุนายน ๒๕๖๗

ด้วย บริษัท สุวรรณภูมิกรีน จำกัด

ได้ขอ แบ่งแยกในนามเดิม

ที่ดินตาม โฉนดที่ดิน เลขที่ ๔๔๕๕๕

หมู่ที่ -

ตำบล/แขวง แสนแสน

อำเภอ/เขต มีนบุรี

จังหวัด กรุงเทพมหานคร

พนักงานเจ้าหน้าที่ได้ออกไปทำการ รังวัด

เสร็จแล้ว

เมื่อวันที่ ๑ เดือน กรกฎาคม พ.ศ. ๒๕๖๗ ปรากฏว่าที่ดินแปลงนี้มีแนวเขตติดต่อกับที่ดินของท่าน

แต่เนื่องจากท่านหรือผู้แทนของท่าน ไม่ได้ไปประวัชชีและลงชื่อรับรองแนวเขตที่ดิน

ตาม โฉนดที่ดิน เลขที่ ๔๔๕๕๕ ซึ่งเป็นที่ดินของท่าน โดยสำนักงานที่ดินได้มีหนังสือ

เรื่อง การระวัชชีแนวเขตและลงชื่อรับรองเขตที่ดิน แจ้งให้ทราบทางไปรษณีย์ ลงทะเบียนตอบรับ

ฉบับเลขที่ RN๑๙๐๙๕๔๖๒๔TH ลงวันที่ ๑๓ มิถุนายน ๒๕๖๗ แต่ไม่อาจติดต่อท่านให้มาระวัชชีแนวเขตได้

ไม่ปรากฏหลักฐานจากไปรษณีย์ว่าได้รับหนังสือแจ้ง

ฉะนั้น จึงขอให้ท่านไปตรวจสอบแนวเขตที่ดินของท่านว่า ตามที่ผู้ขอนำพนักงานเจ้าหน้าที่ทำการ

รังวัดปักหลักเขตที่ดิน ไฉไลแล้วนั้น จะเป็นการถูกต้องหรือเหลื่อมล้ำแนวเขตที่ดินของท่านหรือไม่

เสร็จแล้วขอให้ท่านไปพบพนักงานเจ้าหน้าที่ เพื่อลงชื่อรับรองแนวเขตหรือคัดค้านภายในกำหนด ๓๐ วัน นับแต่วันที่ได้

ส่งหนังสือนี้ หากท่านไม่ดำเนินการอย่างหนึ่งอย่างใด ภายในกำหนดดังกล่าว พนักงานเจ้าหน้าที่จะดำเนินการแก้ไขแผนที่

หรือเนื้อที่ให้แก่ผู้ขอ โดยไม่ต้องมีการรับรองแนวเขต ตามมาตรา ๖๙ ทวิ แห่งประมวลกฎหมายที่ดิน ซึ่งแก้ไขเพิ่มเติมโดย

พระราชบัญญัติแก้ไขเพิ่มเติมประมวลกฎหมายที่ดิน (ฉบับที่ ๔) พ.ศ. ๒๕๒๘

ขอแสดงความนับถือ

( นายอิพงษ์ธร เล่าสกุล )

พนักงานเจ้าหน้าที่

"ระวัช!! มิฉฉาชีพหลอกคุดเงิน กรมที่ดินไมโทรหา ไม่ขอแอดไลน์ ไม่มีหน้าที่เก็บภาษีที่ดินและสิ่งปลูกสร้าง"

ฝ่ายรังวัด โทร. ๐๒๕๔๐๗๑๘๖

นายช่างรังวัด นายอิพงษ์ธร เล่าสกุล โทร. ๐๙-๕๔๑๔-๔๓๓๔

(ลำดับรับเรื่อง ๒๐๐๘ วันที่ ๑๒ มีนาคม ๒๕๖๗ ร.ว. ๑๒ ๔๙๑/๒๕๖๗)



ที่ มท๐๕๑๐.๐๔/๒๑๘๓๐

สำนักงานที่ดินกรุงเทพมหานคร สาขามีนบุรี  
อ.มีนบุรี จ.กรุงเทพมหานคร  
๑๐๕๑๐

วันที่ ๖ เดือน พฤศจิกายน พ.ศ. ๒๕๖๗

เรื่อง การแจ้งผู้มีสิทธิในที่ดินข้างเคียงให้มาลงชื่อรับรองแนวเขตที่ดินหรือคัดค้านการรังวัด  
เรียน นางสาวสุพัตรา จอมอินทร์ และผู้ถือกรรมสิทธิ์รวม

อ้างถึง หนังสือสำนักงานที่ดินกรุงเทพมหานคร สาขามีนบุรี ที่ มท๐๕๑๐.๐๔/๒๕๒๓ ลงวันที่ ๑๓ มิถุนายน ๒๕๖๗

ด้วย บริษัท สุวรรณภูมิกรีน จำกัด

ได้ขอ แบ่งแยกในนามเดิม

ที่ดินตาม โฉนดที่ดิน เลขที่ ๔๔๕๕๕

หมู่ที่ -

ตำบล/แขวง แสนแสบ

อำเภอ/เขต มีนบุรี

จังหวัด กรุงเทพมหานคร

พนักงานเจ้าหน้าที่ได้ออกไปทำการ รังวัด

เสร็จแล้ว

เมื่อวันที่ ๓ เดือน กรกฎาคม พ.ศ. ๒๕๖๗ ปรากฏว่าที่ดินแปลงนี้มีแนวเขตติดต่อกับที่ดินของท่าน  
แต่เนื่องจากท่านหรือผู้แทนของท่าน ไม่ได้ไประวางชี้และลงชื่อรับรองแนวเขตที่ดิน

ตาม โฉนดที่ดิน เลขที่ ๗๐๖๒๘ ซึ่งเป็นที่ดินของท่าน โดยสำนักงานที่ดินได้มีหนังสือ

เรื่อง การระวางชี้แนวเขตและลงชื่อรับรองเขตที่ดิน แจ้งให้ทราบทางไปรษณีย์ ลงทะเบียนตอบรับ

ฉบับเลขที่ RN๑๙๐๙๕๖๖๙TH ลงวันที่ ๑๓ มิถุนายน ๒๕๖๗ แต่ไม่อาจติดต่อท่านให้มาระวางชี้แนวเขตได้  
ไม่ปรากฏหลักฐานจากไปรษณีย์ว่าได้รับหนังสือแจ้ง

ฉะนั้น จึงขอให้ท่านไปตรวจสอบแนวเขตที่ดินของท่านว่า ตามที่ผู้ขอ นำพนักงานเจ้าหน้าที่ทำการ  
รังวัดปักหลักเขตที่ดิน ไว้แล้วนั้น จะเป็นการถูกต้องหรือเหลื่อมล้ำแนวเขตที่ดินของท่านหรือไม่  
เสร็จแล้วขอให้ท่านไปพบพนักงานเจ้าหน้าที่ เพื่อลงชื่อรับรองแนวเขตหรือคัดค้านภายในกำหนด ๓๐ วัน นับแต่วันที่ได้  
ส่งหนังสือนี้ หากท่านไม่ดำเนินการอย่างหนึ่งอย่างใด ภายในกำหนดดังกล่าว พนักงานเจ้าหน้าที่จะดำเนินการแก้ไขแผนที่  
หรือเนื้อที่ให้แก่ผู้ขอ โดยไม่ต้องมีการรับรองแนวเขต ตามมาตรา ๖๙ ทวิ แห่งประมวลกฎหมายที่ดิน ซึ่งแก้ไขเพิ่มเติมโดย  
พระราชบัญญัติแก้ไขเพิ่มเติมประมวลกฎหมายที่ดิน (ฉบับที่ ๔) พ.ศ. ๒๕๒๘

ขอแสดงความนับถือ

( นายอธิพงศ์ธร เล่าสกุล )

พนักงานเจ้าหน้าที่

"ระวัง!! มิฉฉาชีพหลอกดูดเงิน กรมที่ดินไม่โทรหา ไม่ขอแอดไลน์ ไม่มีหน้าที่เก็บภาษีที่ดินและสิ่งปลูกสร้าง"

ฝ่ายรังวัด โทร. ๐๒๕๔๐๗๑๘๖

นายช่างรังวัด นายอธิพงศ์ธร เล่าสกุล โทร. ๐๙-๙๔๑๔-๔๓๓๔

(ลำดับรับเรื่อง ๒๐๐๘ วันที่ ๑๒ มีนาคม ๒๕๖๗ ร.ว. ๑๒ ๔๙๑/๒๕๖๗)





ที่ มท๐๕๑๐.๐๔/๒๑๘๓๑

สำนักงานที่ดินกรุงเทพมหานคร สาขามีนบุรี  
อ.มีนบุรี จ.กรุงเทพมหานคร  
๑๐๕๑๐

วันที่ ๖ เดือน พฤศจิกายน พ.ศ. ๒๕๖๗

เรื่อง การแจ้งผู้มีสิทธิในที่ดินข้างเคียงให้มาลงชื่อรับรองแนวเขตที่ดินหรือคัดค้านการรังวัด

เรียน ผู้จัดการสหกรณ์จำกัดบริการ เค.ซี.เนเซอร์ลิวส์ ร่มเกล้า 11

อ้างถึง หนังสือสำนักงานที่ดินกรุงเทพมหานคร สาขามีนบุรี ที่ มท๐๕๑๐.๐๔/๒๑๘๓๑ ลงวันที่ ๑๓ มิถุนายน ๒๕๖๗

ด้วย บริษัท สุวรรณภูมิกรีน จำกัด

ได้ขอ แบ่งแยกในนามเดิม

ที่ดินตาม โฉนดที่ดิน เลขที่ ๔๔๕๕๕

หมู่ที่ -

ตำบล/แขวง แสนแสบ

อำเภอ/เขต มีนบุรี

จังหวัด กรุงเทพมหานคร

พนักงานเจ้าหน้าที่ได้ออกไปทำการ รังวัด

เสร็จแล้ว

เมื่อวันที่ ๓ เดือน กรกฎาคม พ.ศ. ๒๕๖๗ ปรากฏว่าที่ดินแปลงนี้มีแนวเขตติดต่อกับที่ดินของท่าน

แต่เนื่องจากท่านหรือผู้แทนของท่าน ไม่ได้ไประวางชี้และลงชื่อรับรองแนวเขตที่ดิน

ตาม โฉนดที่ดิน เลขที่ ๗๐๖๒๖.๗๐๖๒๕ ซึ่งเป็นที่ดินของท่าน โดยสำนักงานที่ดินได้มีหนังสือ

เรื่อง การระวางชี้แนวเขตและลงชื่อรับรองเขตที่ดิน แจ้งให้ทราบทางไปรษณีย์ ลงทะเบียนตอบรับ

ฉบับเลขที่ RN๑๙๐๙๕๔๖๘๖TH ลงวันที่ ๑๓ มิถุนายน ๒๕๖๗ แต่ไม่อาจติดต่อท่านให้มาระวางชี้แนวเขตได้

ไม่ปรากฏหลักฐานจากไปรษณีย์ว่าได้รับหนังสือแจ้ง

ฉะนั้น จึงขอให้ท่านไปตรวจสอบแนวเขตที่ดินของท่านว่า ตามที่ผู้ขอพนักงานเจ้าหน้าที่ทำการ

รังวัดปักหลักเขตที่ดินไว้แล้วนั้น จะเป็นการถูกต้องหรือเปลือมล้าแนวเขตที่ดินของท่านหรือไม่

เสร็จแล้วขอให้ท่านไปพบพนักงานเจ้าหน้าที่ เพื่อลงชื่อรับรองแนวเขตหรือคัดค้านภายในกำหนด ๓๐ วัน นับแต่วันที่ได้

ส่งหนังสือนี้ หากท่านไม่ดำเนินการอย่างหนึ่งอย่างใด ภายในกำหนดดังกล่าว พนักงานเจ้าหน้าที่จะดำเนินการแก้ไขแผนที่

หรือเนื้อที่ให้แก่ผู้ขอ โดยไม่ต้องมีการรับรองแนวเขต ตามมาตรา ๖๙ ทวิ แห่งประมวลกฎหมายที่ดิน ซึ่งแก้ไขเพิ่มเติมโดย

พระราชบัญญัติแก้ไขเพิ่มเติมประมวลกฎหมายที่ดิน (ฉบับที่ ๔) พ.ศ. ๒๕๒๘

ขอแสดงความนับถือ

( นายอิทธิพร เลาสกุล )

พนักงานเจ้าหน้าที่

"ระวาง!! มิฉฉาชีพลอกคูดเงิน กรมที่ดินไมโทรหา ไมขอแอดไลน์ ไมมีหน้าที่เก็บภาษีที่ดินและสิ่งปลูกสร้าง"

ฝ่ายรังวัด โทร. ๐๒๕๔๐๗๑๘๖

นายช่างรังวัด นายอิทธิพร เลาสกุล โทร. ๐๙-๙๔๑๔-๔๓๓๔

(ลำดับรับเรื่อง ๒๐๐๘ วันที่ ๑๒ มีนาคม ๒๕๖๗ ร.ว. ๑๒ ๔๙๑/๒๕๖๗)



ที่ มท๐๕๑๐.๐๔/๒๕๘๓๒

สำนักงานที่ดินกรุงเทพมหานคร สาขามีนบุรี  
อ.มีนบุรี จ.กรุงเทพมหานคร  
๑๐๕๑๐

วันที่ ๖ เดือน พฤศจิกายน พ.ศ. ๒๕๖๗

เรื่อง การแจ้งผู้มีสิทธิในที่ดินข้างเคียงให้มาลงชื่อรับรองแนวเขตที่ดินหรือคัดค้านการรังวัด  
เรียน นางสาวอรุษา ประุงอาวุธ

อ้างถึง หนังสือสำนักงานที่ดินกรุงเทพมหานคร สาขามีนบุรี ที่ มท๐๕๑๐.๐๔/๒๕๘๓๒ ลงวันที่ ๑๓ มิถุนายน ๒๕๖๗

ด้วย บริษัท สุวรรณภูมิกรีน จำกัด

ได้ขอ แยกแยกในนามเดิม

ที่ดินตาม โฉนดที่ดิน เลขที่ ๔๔๕๕๕ หมู่ที่ -

ตำบล/แขวง แสนแสบ อำเภอ/เขต มีนบุรี จังหวัด กรุงเทพมหานคร

พนักงานเจ้าหน้าที่ได้ออกไปทำการ รังวัด เสร็จแล้ว

เมื่อวันที่ ๓ เดือน กรกฎาคม พ.ศ. ๒๕๖๗ ปรากฏว่าที่ดินแปลงนี้มีแนวเขตติดต่อกับที่ดินของท่าน

แต่เนื่องจากท่านหรือผู้แทนของท่าน ไม่ได้ไประวางชี้และลงชื่อรับรองแนวเขตที่ดิน

ตาม โฉนดที่ดิน เลขที่ ๗๐๖๒๓ ซึ่งเป็นที่ดินของท่าน โดยสำนักงานที่ดินได้มีหนังสือ

เรื่อง การระวางชี้แนวเขตและลงชื่อรับรองเขตที่ดิน แจ้งให้ทราบทางไปรษณีย์ ลงทะเบียนตอบรับ

ฉบับเลขที่ RN๑๙๐๙๕๕๗๐๙TH ลงวันที่ ๑๓ มิถุนายน ๒๕๖๗ แต่ไม่อาจติดต่อท่านให้มาระวางชี้แนวเขตได้

ไม่ปรากฏหลักฐานจากไปรษณีย์ว่าได้รับหนังสือแจ้ง

ฉะนั้น จึงขอให้ท่านไปตรวจสอบแนวเขตที่ดินของท่านว่า ตามที่ผู้ขอพนักงานเจ้าหน้าที่ทำการ

รังวัดปักหลักเขตที่ดินไว้แล้วนั้น จะเป็นการถูกต้องหรือหล่อมล้ำแนวเขตที่ดินของท่านหรือไม่

เสร็จแล้วขอให้ท่านไปพบพนักงานเจ้าหน้าที่ เพื่อลงชื่อรับรองแนวเขตหรือคัดค้านภายในกำหนด ๓๐ วัน นับแต่วันที่ได้

ส่งหนังสือนี้ หากท่านไม่ดำเนินการอย่างหนึ่งอย่างใด ภายในกำหนดดังกล่าว พนักงานเจ้าหน้าที่จะดำเนินการแก้ไขแผนที่

หรือเนื้อที่ให้แก่ผู้ขอ โดยไม่ต้องมีการรับรองแนวเขต ตามมาตรา ๖๙ ทวิ แห่งประมวลกฎหมายที่ดิน ซึ่งแก้ไขเพิ่มเติมโดย

พระราชบัญญัติแก้ไขเพิ่มเติมประมวลกฎหมายที่ดิน (ฉบับที่ ๔) พ.ศ. ๒๕๒๘

ขอแสดงความนับถือ

( นายอิทธิพงษ์ เล่าสกุล )

พนักงานเจ้าหน้าที่

"ระวัง!! มิจฉาชีพหลอกคุณเงิน กรมที่ดินไม่โทรหา ไม่ขอแอตไลน์ ไม่มีหน้าที่เก็บภาษีที่ดินและสิ่งปลูกสร้าง"

ฝ่ายรังวัด โทร. ๐๒๕๕๐๗๑๘๖

นายช่างรังวัด นายอิทธิพงษ์ เล่าสกุล โทร. ๐๙-๕๔๑๔-๔๓๓๔

(ลำดับรับเรื่อง ๒๐๐๘ วันที่ ๑๒ มีนาคม ๒๕๖๗ ร.ว. ๑๒ ๔๙๑/๒๕๖๗)



ที่ มท๐๕๑๐.๐๔/๒๑๘๓๓

สำนักงานที่ดินกรุงเทพมหานคร สาขามีนบุรี  
อ.มีนบุรี จ.กรุงเทพมหานคร  
๑๐๕๑๐

วันที่ ๖ เดือน พฤศจิกายน พ.ศ. ๒๕๖๗

เรื่อง การแจ้งผู้มีสิทธิในที่ดินข้างเคียงให้มาลงชื่อรับรองแนวเขตที่ดินหรือคัดค้านการรังวัด

เรียน นายอภิชาติ จูม่น และผู้ถือกรรมสิทธิ์รวม

อ้างถึง หนังสือสำนักงานที่ดินกรุงเทพมหานคร สาขามีนบุรี ที่ มท๐๕๑๐.๐๔/๒๑๕๒๘ ลงวันที่ ๑๓ มิถุนายน ๒๕๖๗

ด้วย บริษัท สุวรรณภูมิกรีน จำกัด

ได้ขอ แยกแยกในนามเดิม

ที่ดินตาม โฉนดที่ดิน เลขที่ ๔๔๕๕๕

หมู่ที่ -

ตำบล/แขวง แสนแสน

อำเภอ/เขต มีนบุรี

จังหวัด กรุงเทพมหานคร

พนักงานเจ้าหน้าที่ได้ออกไปทำการ รังวัด

เสร็จแล้ว

เมื่อวันที่ ๓ เดือน กรกฎาคม พ.ศ. ๒๕๖๗ ปรากฏว่าที่ดินแปลงนี้มีแนวเขตติดต่อกับที่ดินของท่าน

แต่เนื่องจากท่านหรือผู้แทนของท่าน ไม่ได้ไประวางชี้และลงชื่อรับรองแนวเขตที่ดิน

ตาม โฉนดที่ดิน เลขที่ ๗๐๖๒๒ ซึ่งเป็นที่ดินของท่าน โดยสำนักงานที่ดินได้มีหนังสือ

เรื่อง การระวางชี้แนวเขตและลงชื่อรับรองเขตที่ดิน แจ้งให้ทราบทางไปรษณีย์ ลงทะเบียนตอบรับ

ฉบับเลขที่ RN๑๙๐๙๕๔๗๑๒TH ลงวันที่ ๑๓ มิถุนายน ๒๕๖๗ แต่ไม่อาจติดต่อท่านให้มาระวางชี้แนวเขตได้

ไม่ปรากฏหลักฐานจากไปรษณีย์ว่าได้รับหนังสือแจ้ง

ฉะนั้น จึงขอให้ท่านไปตรวจสอบแนวเขตที่ดินของท่านว่า ตามที่ผู้ขอ นำพนักงานเจ้าหน้าที่ทำการ

รังวัดปักหลักเขตที่ดินไว้แล้วนั้น จะเป็นการถูกต้องหรือเหลื่อมล้ำแนวเขตที่ดินของท่านหรือไม่

เสร็จแล้วขอให้ท่านไปพบพนักงานเจ้าหน้าที่ เพื่อลงชื่อรับรองแนวเขตหรือคัดค้านภายในกำหนด ๓๐ วัน นับแต่วันที่ได้

ส่งหนังสือนี้ หากท่านไม่ดำเนินการอย่างหนึ่งอย่างใด ภายในกำหนดดังกล่าว พนักงานเจ้าหน้าที่จะดำเนินการแก้ไขแผนที่

หรือเนื้อที่ให้แก่ผู้ขอ โดยไม่ต้องมีการรับรองแนวเขต ตามมาตรา ๖๙ ทวิ แห่งประมวลกฎหมายที่ดิน ซึ่งแก้ไขเพิ่มเติมโดย

พระราชบัญญัติแก้ไขเพิ่มเติมประมวลกฎหมายที่ดิน (ฉบับที่ ๔) พ.ศ. ๒๕๒๘

ขอแสดงความนับถือ

( นายอิทธิพงษ์ เลาสกุล )

พนักงานเจ้าหน้าที่

"ระวาง!! มิฉฉาชีพหลอกคุดเงิน กรมที่ดินไม่โทรหา ไม่ขอแอตไลน์ ไม่มีหน้าที่เก็บภาษีที่ดินและสิ่งปลูกสร้าง"

ฝ่ายรังวัด โทร. ๐๒๕๔๐๗๑๘๖

นายช่างรังวัด นายอิทธิพงษ์ เลาสกุล โทร. ๐๙-๙๔๑๔-๔๓๓๔

(ลำดับรับเรื่อง ๒๐๐๘ วันที่ ๑๒ มีนาคม ๒๕๖๗ ร.ว. ๑๒ ๔๙๑/๒๕๖๗)



ที่ มท๐๕๑๐.๐๔/๒๑๘๓๔

สำนักงานที่ดินกรุงเทพมหานคร สาขามีนบุรี  
อ.มีนบุรี จ.กรุงเทพมหานคร  
๑๐๕๑๐

วันที่ ๖ เดือน พฤศจิกายน พ.ศ. ๒๕๖๗

เรื่อง การแจ้งผู้มีสิทธิในที่ดินข้างเคียงให้มาลงชื่อรับรองแนวเขตที่ดินหรือคัดค้านการรังวัด  
เรียน นายพิเชษฐ์บริษัท อินทสินธุ์ และผู้ถือกรรมสิทธิ์รวม

อ้างถึง หนังสือสำนักงานที่ดินกรุงเทพมหานคร สาขามีนบุรี ที่ มท๐๕๑๐.๐๔/๒๕๒๙ ลงวันที่ ๑๓ มิถุนายน ๒๕๖๗

ด้วย บริษัท สุวรรณภูมิกรีน จำกัด

ได้ขอ แบ่งแยกในนามเดิม

ที่ดินตาม โฉนดที่ดิน เลขที่ ๔๔๕๕๕

หมู่ที่ -

ตำบล/แขวง แสนแสน

อำเภอ/เขต มีนบุรี

จังหวัด กรุงเทพมหานคร

พนักงานเจ้าหน้าที่ได้ออกไปทำการ รังวัด

เสร็จแล้ว

เมื่อวันที่ ๓ เดือน กรกฎาคม พ.ศ. ๒๕๖๗ ปรากฏว่าที่ดินแปลงนี้มีแนวเขตติดต่อกับที่ดินของท่าน  
แต่เนื่องจากท่านหรือผู้แทนของท่าน ไม่ได้ไประวางชี้และลงชื่อรับรองแนวเขตที่ดิน

ตาม โฉนดที่ดิน เลขที่ ๗๐๖๒๑ ซึ่งเป็นที่ดินของท่าน โดยสำนักงานที่ดินได้มีหนังสือ

เรื่อง การระวางชี้แนวเขตและลงชื่อรับรองเขตที่ดิน แจ้งให้ทราบทางไปรษณีย์ ลงทะเบียนตอบรับ

ฉบับเลขที่ RN๑๙๐๙๕๔๗๒๖TH ลงวันที่ ๑๓ มิถุนายน ๒๕๖๗ แต่ไม่อาจติดต่อท่านให้มาระวางชี้แนวเขตได้  
ไม่ปรากฏหลักฐานจากไปรษณีย์ว่าได้รับหนังสือแจ้ง

ฉะนั้น จึงขอให้ท่านไปตรวจสอบแนวเขตที่ดินของท่านว่า ตามที่ผู้ขอ นำพนักงานเจ้าหน้าที่ทำการ

รังวัดปักหลักเขตที่ดินไว้แล้วนั้น จะเป็นการถูกต้องหรือเหลื่อมล้ำแนวเขตที่ดินของท่านหรือไม่

เสร็จแล้วขอให้ท่านไปพบพนักงานเจ้าหน้าที่ เพื่อลงชื่อรับรองแนวเขตหรือคัดค้านภายในกำหนด ๓๐ วัน นับแต่วันที่ได้อ่านหนังสือนี้ หากท่านไม่ดำเนินการอย่างหนึ่งอย่างใด ภายในกำหนดดังกล่าว พนักงานเจ้าหน้าที่จะดำเนินการแก้ไขแผนที่

หรือเนื้อที่ให้แก่ผู้ขอ โดยไม่ต้องมีการรับรองแนวเขต ตามมาตรา ๖๙ ทวิ แห่งประมวลกฎหมายที่ดิน ซึ่งแก้ไขเพิ่มเติมโดยพระราชบัญญัติแก้ไขเพิ่มเติมประมวลกฎหมายที่ดิน (ฉบับที่ ๔) พ.ศ. ๒๕๒๘

ขอแสดงความนับถือ

( นายอติพงศ์ธร เล่าสกุล )

พนักงานเจ้าหน้าที่

"ระวัง!! มิฉฉ่าซีพหลอกคุดเงิน กรมที่ดินไม่โทรหา ไม่ขอแอตไลน์ ไม่มีหน้าที่เก็บภาษีที่ดินและสิ่งปลูกสร้าง"

ฝ่ายรังวัด โทร. ๐๒๕๔๐๗๑๘๖

นายช่างรังวัด นายอติพงศ์ธร เล่าสกุล โทร. ๐๙-๙๔๑๔-๔๓๓๔

(ลำดับรับเรื่อง ๒๐๐๘ วันที่ ๑๒ มีนาคม ๒๕๖๗ ร.ว. ๑๒ ๔๙๑/๒๕๖๗)



ที่ มท๐๕๑๐.๐๔/๒๑๘๓๕

สำนักงานที่ดินกรุงเทพมหานคร สาขามีนบุรี  
อ.มีนบุรี จ.กรุงเทพมหานคร  
๑๐๕๑๐

วันที่ ๖ เดือน พฤศจิกายน พ.ศ. ๒๕๖๗

เรื่อง การแจ้งผู้มีสิทธิในที่ดินข้างเคียงให้มาลงชื่อรับรองแนวเขตที่ดินหรือคัดค้านการรังวัด  
เรียน นายเอกลักษณ์ ฉั่ววาทิ

อ้างถึง หนังสือสำนักงานที่ดินกรุงเทพมหานคร สาขามีนบุรี ที่ มท๐๕๑๐.๐๔/๒๑๘๓๐ ลงวันที่ ๑๓ มิถุนายน ๒๕๖๗

ด้วย บริษัท สุวรรณภูมิกรีน จำกัด

ได้ขอ แบ่งแยกในนามเดิม

ที่ดินตาม โฉนดที่ดิน เลขที่ ๔๔๕๕๕ หมู่ที่ -

ตำบล/แขวง แสนแสบ อำเภอ/เขต มีนบุรี จังหวัด กรุงเทพมหานคร

พนักงานเจ้าหน้าที่ได้ออกไปทำการ รังวัด เสร็จแล้ว

เมื่อวันที่ ๓ เดือน กรกฎาคม พ.ศ. ๒๕๖๗ ปรากฏว่าที่ดินแปลงนี้มีแนวเขตติดต่อกับที่ดินของท่าน

แต่เนื่องจากท่านหรือผู้แทนของท่าน ไม่ได้ไประวังชี้และลงชื่อรับรองแนวเขตที่ดิน

ตาม โฉนดที่ดิน เลขที่ ๗๐๖๒๐ ซึ่งเป็นที่ดินของท่าน โดยสำนักงานที่ดินได้มีหนังสือ

เรื่อง การระวังชี้แนวเขตและลงชื่อรับรองเขตที่ดิน แจ้งให้ทราบทางไปรษณีย์ ลงทะเบียนตอบรับ

ฉบับเลขที่ RN๑๙๐๙๕๔๗๓๐TH ลงวันที่ ๑๓ มิถุนายน ๒๕๖๗ แต่ไม่อาจติดต่อท่านให้มาระวังชี้แนวเขตได้

ไม่ปรากฏหลักฐานจากไปรษณีย์ว่าได้รับหนังสือแจ้ง

ฉะนั้น จึงขอให้ท่านไปตรวจสอบแนวเขตที่ดินของท่านว่า ตามที่ผู้ขอพนักงานเจ้าหน้าที่ทำการ

รังวัดปักหลักเขตที่ดินไว้แล้วนั้น จะเป็นการถูกต้องหรือเหลื่อมล้ำแนวเขตที่ดินของท่านหรือไม่

เสร็จแล้วขอให้ท่านไปพบพนักงานเจ้าหน้าที่ เพื่อลงชื่อรับรองแนวเขตหรือคัดค้านภายในกำหนด ๓๐ วัน นับแต่วันที่ได้

ส่งหนังสือนี้ หากท่านไม่ดำเนินการอย่างหนึ่งอย่างใด ภายในกำหนดดังกล่าว พนักงานเจ้าหน้าที่จะดำเนินการแก้ไขแผนที่

หรือเนื้อที่ให้แก่ผู้ขอ โดยไม่ต้องมีการรับรองแนวเขต ตามมาตรา ๖๙ ทวิ แห่งประมวลกฎหมายที่ดิน ซึ่งแก้ไขเพิ่มเติมโดย

พระราชบัญญัติแก้ไขเพิ่มเติมประมวลกฎหมายที่ดิน (ฉบับที่ ๔) พ.ศ. ๒๕๒๘

ขอแสดงความนับถือ

( นายอชิพงศ์ธร เล่าสกุล )

พนักงานเจ้าหน้าที่

"ระวัง!! มิฉะฉานพลาดออกคูดเงิน กรมที่ดินไม่โทรหา ไม่ขอแอดไลน์ ไม่มีหน้าที่เก็บภาษีที่ดินและสิ่งปลูกสร้าง"

ฝ่ายรังวัด โทร. ๐๒๕๔๐๗๑๘๖

นายช่างรังวัด นายอชิพงศ์ธร เล่าสกุล โทร. ๐๙-๙๔๑๔-๔๓๓๔

(ลำดับรับเรื่อง ๒๐๐๘ วันที่ ๑๒ มีนาคม ๒๕๖๗ ร.ว. ๑๒ ๔๙๑/๒๕๖๗)



ที่ มท๐๕๑๐.๐๔/๒๑๘๓๖

สำนักงานที่ดินกรุงเทพมหานคร สาขามีนบุรี  
อ.มีนบุรี จ.กรุงเทพมหานคร  
๑๐๕๑๐

วันที่ ๖ เดือน พฤศจิกายน พ.ศ. ๒๕๖๗

เรื่อง การแจ้งผู้มีสิทธิในที่ดินข้างเคียงให้มาลงชื่อรับรองแนวเขตที่ดินหรือคัดค้านการรังวัด  
เรียน นางปรารถนา เมืองพิน และผู้ถือกรรมสิทธิ์รวม

อ้างถึง หนังสือสำนักงานที่ดินกรุงเทพมหานคร สาขามีนบุรี ที่ มท๐๕๑๐.๐๔/๒๑๕๓๑ ลงวันที่ ๑๓ มิถุนายน ๒๕๖๗

ด้วย บริษัท สุวรรณภูมิกรีน จำกัด

ได้ขอ แบ่งแยกในนามเดิม

ที่ดินตาม โฉนดที่ดิน เลขที่ ๔๔๕๕๕

หมู่ที่ -

ตำบล/แขวง แสนแสบ

อำเภอ/เขต มีนบุรี

จังหวัด กรุงเทพมหานคร

พนักงานเจ้าหน้าที่ได้ออกไปทำการ รังวัด

เสร็จแล้ว

เมื่อวันที่ ๓ เดือน กรกฎาคม พ.ศ. ๒๕๖๗ ปรากฏว่าที่ดินแปลงนี้มีแนวเขตติดต่อกับที่ดินของท่าน  
แต่เนื่องจากท่านหรือผู้แทนของท่าน ไม่ได้ไประวางชี้และลงชื่อรับรองแนวเขตที่ดิน

ตาม โฉนดที่ดิน เลขที่ ๗๐๖๑๙ ซึ่งเป็นที่ดินของท่าน โดยสำนักงานที่ดินได้มีหนังสือ

เรื่อง การระวางชี้แนวเขตและลงชื่อรับรองเขตที่ดิน แจ้งให้ทราบทางไปรษณีย์ ลงทะเบียนตอบรับ

ฉบับเลขที่ RN๑๙๐๙๕๕๗๔๓TH ลงวันที่ ๑๓ มิถุนายน ๒๕๖๗ แต่ไม่อาจติดต่อท่านให้มาระวางชี้แนวเขตได้  
ไม่ปรากฏหลักฐานจากไปรษณีย์ว่าได้รับหนังสือแจ้ง

ฉะนั้น จึงขอให้ท่านไปตรวจสอบแนวเขตที่ดินของท่านว่า ตามที่ผู้ขอ นำพนักงานเจ้าหน้าที่ทำการ  
รังวัดปักหลักเขตที่ดิน ไว้แล้วนั้น จะเป็นการถูกต้องหรือเหลื่อมล้ำแนวเขตที่ดินของท่านหรือไม่  
เสร็จแล้วขอให้ท่านไปพบพนักงานเจ้าหน้าที่ เพื่อลงชื่อรับรองแนวเขตหรือคัดค้านภายในกำหนด ๓๐ วัน นับแต่วันที่ได้  
ส่งหนังสือนี้ หากท่านไม่ดำเนินการอย่างหนึ่งอย่างใด ภายในกำหนดดังกล่าว พนักงานเจ้าหน้าที่จะดำเนินการแก้ไขแผนที่  
หรือเนื้อที่ให้แก่ผู้ขอ โดยไม่ต้องมีการรับรองแนวเขต ตามมาตรา ๖๙ ทวิ แห่งประมวลกฎหมายที่ดิน ซึ่งแก้ไขเพิ่มเติมโดย  
พระราชบัญญัติแก้ไขเพิ่มเติมประมวลกฎหมายที่ดิน (ฉบับที่ ๔) พ.ศ. ๒๕๒๘

ขอแสดงความนับถือ

( นายอติพงษ์ธร เล่าสกุล )

พนักงานเจ้าหน้าที่

"ระวัง!! มีฉลากสีพหลอกตุ๊ดเงิน กรมที่ดินไม่โทรหา ไม่ขอแอตไลน์ ไม่มีหน้าที่เก็บภาษีที่ดินและสิ่งปลูกสร้าง"

ฝ่ายรังวัด โทร. ๐๒๕๔๐๗๑๘๖

นายช่างรังวัด นายอติพงษ์ธร เล่าสกุล โทร. ๐๙-๙๔๑๔-๔๓๓๔

(ลำดับรับเรื่อง ๒๐๐๘ วันที่ ๑๒ มีนาคม ๒๕๖๗ ร.ว. ๑๒ ๔๙๑/๒๕๖๗)



ที่ มท๐๕๑๐.๐๔/๒๑๘๓๗

สำนักงานที่ดินกรุงเทพมหานคร สาขามีนบุรี  
อ.มีนบุรี จ.กรุงเทพมหานคร  
๑๐๕๑๐

วันที่ ๖ เดือน พฤศจิกายน พ.ศ. ๒๕๖๗

เรื่อง การแจ้งผู้มีสิทธิในที่ดินข้างเคียงให้มาลงชื่อรับรองแนวเขตที่ดินหรือคัดค้านการรังวัด  
เรียน นายสุรสิทธิ์ สิงหะคเชนทร์ และผู้ถือกรรมสิทธิ์รวม

อ้างถึง หนังสือสำนักงานที่ดินกรุงเทพมหานคร สาขามีนบุรี ที่ มท๐๕๑๐.๐๔/๒๑๘๓๗ ลงวันที่ ๑๓ มิถุนายน ๒๕๖๗

ด้วย บริษัท สุวรรณภูมิกรีน จำกัด

ได้ขอ แบ่งแยกในนามเดิม

ที่ดินตาม โฉนดที่ดิน เลขที่ ๔๔๕๕๕ หมู่ที่ -

ตำบล/แขวง แสนแสน อำเภอ/เขต มีนบุรี จังหวัด กรุงเทพมหานคร

พนักงานเจ้าหน้าที่ได้ออกไปทำการ รังวัด เสร็จแล้ว

เมื่อวันที่ ๑ เดือน กรกฎาคม พ.ศ. ๒๕๖๗ ปรากฏว่าที่ดินแปลงนี้มีแนวเขตติดต่อกับที่ดินของท่าน  
แต่เนื่องจากท่านหรือผู้แทนของท่าน ไม่ได้ไประวางชี้และลงชื่อรับรองแนวเขตที่ดิน

ตาม โฉนดที่ดิน เลขที่ ๗๐๖๑๘ ซึ่งเป็นที่ดินของท่าน โดยสำนักงานที่ดินได้มีหนังสือ

เรื่อง การระวางชี้แนวเขตและลงชื่อรับรองเขตที่ดิน แจ้งให้ทราบทางไปรษณีย์ ลงทะเบียนตอบรับ

ฉบับเลขที่ RN๑๙๐๙๕๕๗๕๗TH ลงวันที่ ๑๓ มิถุนายน ๒๕๖๗ แต่ไม่อาจติดต่อท่านให้มาระวางชี้แนวเขตได้  
ไม่ปรากฏหลักฐานจากไปรษณีย์ว่าได้รับหนังสือแจ้ง

ฉะนั้น จึงขอให้ท่านไปตรวจสอบแนวเขตที่ดินของท่านว่า ตามที่ผู้ขอพนักงานเจ้าหน้าที่ทำการ

รังวัดปักหลักเขตที่ดิน ไว้แล้วนั้น จะเป็นการถูกต้องหรือเหลื่อมล้ำแนวเขตที่ดินของท่านหรือไม่

เสร็จแล้วขอให้ท่านไปพบพนักงานเจ้าหน้าที่ เพื่อลงชื่อรับรองแนวเขตหรือคัดค้านภายในกำหนด ๓๐ วัน นับแต่วันที่ได้

ส่งหนังสือนี้ หากท่านไม่ดำเนินการอย่างหนึ่งอย่างใด ภายในกำหนดดังกล่าว พนักงานเจ้าหน้าที่จะดำเนินการแก้ไขแผนที่

หรือเนื้อที่ให้แก่ผู้ขอ โดยไม่ต้องมีการรับรองแนวเขต ตามมาตรา ๖๙ ทวิ แห่งประมวลกฎหมายที่ดิน ซึ่งแก้ไขเพิ่มเติมโดย

พระราชบัญญัติแก้ไขเพิ่มเติมประมวลกฎหมายที่ดิน (ฉบับที่ ๔) พ.ศ. ๒๕๒๘

ขอแสดงความนับถือ

( นายอิทธิพร เล่าสกุล )

พนักงานเจ้าหน้าที่

"ระวัง!! มิฉฉาชีพลอกคูดเงิน กรมที่ดินไม่โทรหา ไม่ขอแอดไลน์ ไม่มีหน้าที่เก็บภาษีที่ดินและสิ่งปลูกสร้าง"

ฝ่ายรังวัด โทร. ๐๒๕๔๐๗๑๘๖

นายช่างรังวัด นายอิทธิพร เล่าสกุล โทร. ๐๙-๙๔๑๔-๔๓๓๔

(ลำดับรับเรื่อง ๒๐๐๘ วันที่ ๑๒ มีนาคม ๒๕๖๗ ร.ว. ๑๒ ๔๙๑/๒๕๖๗)



ที่ มท๐๕๑๐.๐๔/๒๑๘๓๘

สำนักงานที่ดินกรุงเทพมหานคร สาขามีนบุรี  
อ.มีนบุรี จ.กรุงเทพมหานคร  
๑๐๕๑๐

วันที่ ๖ เดือน พฤศจิกายน พ.ศ. ๒๕๖๗

เรื่อง การแจ้งผู้มีสิทธิในที่ดินข้างเคียงให้มาลงชื่อรับรองแนวเขตที่ดินหรือคัดค้านการรังวัด

เรียน นางสาวนภมล พรหมเจริญสันติ

อ้างถึง หนังสือสำนักงานที่ดินกรุงเทพมหานคร สาขามีนบุรี ที่ มท๐๕๑๐.๐๔/๑๒๕๓๓ ลงวันที่ ๑๓ มิถุนายน ๒๕๖๗

ด้วย บริษัท สุวรรณภูมิกรีน จำกัด

ได้ขอ แยกแยกในนามเดิม

ที่ดินตาม โฉนดที่ดิน เลขที่ ๔๔๕๕๕

หมู่ที่ -

ตำบล/แขวง แสนแสบ

อำเภอ/เขต มีนบุรี

จังหวัด กรุงเทพมหานคร

พนักงานเจ้าหน้าที่ได้ออกไปทำการ รังวัด

เสร็จแล้ว

เมื่อวันที่ ๓ เดือน กรกฎาคม พ.ศ. ๒๕๖๗ ปรากฏว่าที่ดินแปลงนี้มีแนวเขตติดต่อกับที่ดินของท่าน แต่เนื่องจากท่านหรือผู้แทนของท่าน ไม่ได้ไประวางชี้และลงชื่อรับรองแนวเขตที่ดิน

ตาม โฉนดที่ดิน เลขที่ ๗๐๖๑๗ ซึ่งเป็นที่ดินของท่าน โดยสำนักงานที่ดินได้มีหนังสือ

เรื่อง การระวางชี้แนวเขตและลงชื่อรับรองเขตที่ดิน แจ้งให้ทราบทางไปรษณีย์ ลงทะเบียนตอบรับ

ฉบับเลขที่ RN๑๙๐๙๕๔๗๖๕TH ลงวันที่ ๑๓ มิถุนายน ๒๕๖๗ แต่ไม่อาจติดต่อท่านให้มาระวางชี้แนวเขตได้ ไม่ปรากฏหลักฐานจากไปรษณีย์ว่าได้รับหนังสือแจ้ง

ฉะนั้น จึงขอให้ท่านไปตรวจสอบแนวเขตที่ดินของท่านว่า ตามที่ผู้ขอพนักงานเจ้าหน้าที่ทำการ รังวัดปักหลักเขตที่ดิน ไว้แล้วนั้น จะเป็นการถูกต้องหรือเหลื่อมล้ำแนวเขตที่ดินของท่านหรือไม่  
เสร็จแล้วขอให้ท่านไปพบพนักงานเจ้าหน้าที่ เพื่อลงชื่อรับรองแนวเขตหรือคัดค้านภายในกำหนด ๓๐ วัน นับแต่วันที่ได้  
ส่งหนังสือนี้ หากท่านไม่ดำเนินการอย่างหนึ่งอย่างใด ภายในกำหนดดังกล่าว พนักงานเจ้าหน้าที่จะดำเนินการแก้ไขแผนที่  
หรือเนื้อที่ให้แก่ผู้ขอ โดยไม่ต้องมีการรับรองแนวเขต ตามมาตรา ๖๙ ทวิ แห่งประมวลกฎหมายที่ดิน ซึ่งแก้ไขเพิ่มเติมโดย  
พระราชบัญญัติแก้ไขเพิ่มเติมประมวลกฎหมายที่ดิน (ฉบับที่ ๔) พ.ศ. ๒๕๒๘

ขอแสดงความนับถือ

( นายอธิพงศ์ธร เล่าสกุล )

พนักงานเจ้าหน้าที่

"ระวาง!! มิจฉาชีพหลอกคูดเงิน กรมที่ดินไม่โทรหา ไม่ขอแอคไลน์ ไม่มีหน้าที่เก็บภาษีที่ดินและสิ่งปลูกสร้าง"

ฝ่ายรังวัด โทร. ๐๒๕๔๐๗๑๘๖

นายช่างรังวัด นายอธิพงศ์ธร เล่าสกุล โทร. ๐๙-๙๔๑๔-๔๓๓๔

(ลำดับรับเรื่อง ๒๐๐๘ วันที่ ๑๒ มีนาคม ๒๕๖๗ ร.ว. ๑๒ ๔๙๑/๒๕๖๗)





ที่ มท๐๕๑๐.๐๔/๒๑๘๓๙

สำนักงานที่ดินกรุงเทพมหานคร สาขามีนบุรี  
อ.มีนบุรี จ.กรุงเทพมหานคร  
๑๐๕๑๐

วันที่ ๖ เดือน พฤศจิกายน พ.ศ. ๒๕๖๗

เรื่อง การแจ้งผู้มีสิทธิในที่ดินข้างเคียงให้มาลงชื่อรับรองแนวเขตที่ดินหรือคัดค้านการรังวัด

เรียน นายวิศรุต อุณรุโธ และผู้ถือกรรมสิทธิ์รวม

อ้างถึง หนังสือสำนักงานที่ดินกรุงเทพมหานคร สาขามีนบุรี ที่ มท๐๕๑๐.๐๔/๒๑๘๓๙ ลงวันที่ ๑๓ มิถุนายน ๒๕๖๗

ด้วย บริษัท สุวรรณภูมิกรีน จำกัด

ได้ขอ แบ่งแยกในนามเดิม

ที่ดินตาม โฉนดที่ดิน เลขที่ ๔๔๕๕๕

หมู่ที่ -

ตำบล/แขวง แสนแสบ

อำเภอ/เขต มีนบุรี

จังหวัด กรุงเทพมหานคร

พนักงานเจ้าหน้าที่ได้ออกไปทำการ รังวัด

เสร็จแล้ว

เมื่อวันที่ ..... เดือน ..... กรกฎาคม พ.ศ. ๒๕๖๗ ปรากฏว่าที่ดินแปลงนี้มีแนวเขตติดต่อกับที่ดินของท่าน แต่เนื่องจากท่านหรือผู้แทนของท่าน ไม่ได้ไประวางชี้และลงชื่อรับรองแนวเขตที่ดิน

ตาม โฉนดที่ดิน เลขที่ ๗๐๖๑๖ ซึ่งเป็นที่ดินของท่าน โดยสำนักงานที่ดินได้มีหนังสือ

เรื่อง การระวางชี้แนวเขตและลงชื่อรับรองเขตที่ดิน แจ้งให้ทราบทางไปรษณีย์ ลงทะเบียนตอบรับ

ฉบับเลขที่ RN๑๙๐๙๕๕๗๗๔TH ลงวันที่ ๑๓ มิถุนายน ๒๕๖๗ แต่ไม่อาจติดต่อท่านให้มาระวางชี้แนวเขตได้ ไม่ปรากฏหลักฐานจากไปรษณีย์ว่าได้รับหนังสือแจ้ง

ฉะนั้น จึงขอให้ท่านไปตรวจสอบแนวเขตที่ดินของท่านว่า ตามที่ผู้ขอ นำพนักงานเจ้าหน้าที่ทำการ.....  
รังวัดปักหลักเขตที่ดิน.....ไว้แล้วนั้น จะเป็นการถูกต้องหรือเหลื่อมล้ำแนวเขตที่ดินของท่านหรือไม่  
เสร็จแล้วขอให้ท่านไปพบพนักงานเจ้าหน้าที่ เพื่อลงชื่อรับรองแนวเขตหรือคัดค้านภายในกำหนด ๓๐ วัน นับแต่วันที่ได้  
ส่งหนังสือนี้ หากท่านไม่ดำเนินการอย่างหนึ่งอย่างใด ภายในกำหนดดังกล่าว พนักงานเจ้าหน้าที่จะดำเนินการแก้ไขแผนที่  
หรือเนื้อที่ให้แก่ผู้ขอ โดยไม่ต้องมีการรับรองแนวเขต ตามมาตรา ๖๙ ทวิ แห่งประมวลกฎหมายที่ดิน ซึ่งแก้ไขเพิ่มเติมโดย  
พระราชบัญญัติแก้ไขเพิ่มเติมประมวลกฎหมายที่ดิน (ฉบับที่ ๔) พ.ศ. ๒๕๒๘

ขอแสดงความนับถือ

( นายอธิพงศ์ธร เล่าสกุล )

พนักงานเจ้าหน้าที่

"ระวาง!! มิจฉาชีพหลอกดูดเงิน กรรมที่ดินไมโทรหา ไม่ขอแอดไลน์ ไม่มีหน้าที่เก็บภาษีที่ดินและสิ่งปลูกสร้าง"

ฝ่ายรังวัด โทร. ๐๒๕๔๐๗๑๘๖

นายช่างรังวัด นายอธิพงศ์ธร เล่าสกุล โทร. ๐๙-๙๔๑๔-๔๓๓๔

(ลำดับรับเรื่อง ..... ๒๐๐๘ ..... วันที่ ..... ๑๒ มีนาคม ๒๕๖๗ ..... ร.ว. ๑๒ ..... ๔๙๑/๒๕๖๗ .....)



ที่ มท๐๕๑๐.๐๔/๒๑๘๔๐

สำนักงานที่ดินกรุงเทพมหานคร สาขามีนบุรี  
อ.มีนบุรี จ.กรุงเทพมหานคร  
๑๐๕๑๐

วันที่ ๖ เดือน พฤศจิกายน พ.ศ. ๒๕๖๗

เรื่อง การแจ้งผู้มีสิทธิในที่ดินข้างเคียงให้มาลงชื่อรับรองแนวเขตที่ดินหรือคัดค้านการรังวัด

เรียน นายนพดล สมบัติศิริ และผู้ถือกรรมสิทธิ์รวม

อ้างถึง หนังสือสำนักงานที่ดินกรุงเทพมหานคร สาขามีนบุรี ที่ มท๐๕๑๐.๐๔/๒๑๕๓๕ ลงวันที่ ๑๓ มิถุนายน ๒๕๖๗

ด้วย บริษัท สุวรรณภูมิกรีน จำกัด

ได้ขอ แยกแยกในนามเดิม

ที่ดินตาม โฉนดที่ดิน เลขที่ ๔๔๕๕๕

หมู่ที่ -

ตำบล/แขวง แสนแสน

อำเภอ/เขต มีนบุรี

จังหวัด กรุงเทพมหานคร

พนักงานเจ้าหน้าที่ได้ออกไปทำการ รังวัด

เสร็จแล้ว

เมื่อวันที่ ๓ เดือน กรกฎาคม พ.ศ. ๒๕๖๗ ปรากฏว่าที่ดินแปลงนี้มีแนวเขตติดต่อกับที่ดินของท่าน แต่เนื่องจากท่านหรือผู้แทนของท่าน ไม่ได้ไประวางชี้และลงชื่อรับรองแนวเขตที่ดิน

ตาม โฉนดที่ดิน เลขที่ ๗๐๖๑๕ ซึ่งเป็นที่ดินของท่าน โดยสำนักงานที่ดินได้มีหนังสือ

เรื่อง การระวางชี้แนวเขตและลงชื่อรับรองเขตที่ดิน แจ้งให้ทราบทางไปรษณีย์ ลงทะเบียนตอบรับ

ฉบับเลขที่ RN๑๙๐๙๕๔๗๘๘TH ลงวันที่ ๑๓ มิถุนายน ๒๕๖๗ แต่ไม่อาจติดต่อท่านให้มาระวางชี้แนวเขตได้ ไม่ปรากฏหลักฐานจากไปรษณีย์ว่าได้รับหนังสือแจ้ง

ฉะนั้น จึงขอให้ท่านไปตรวจสอบแนวเขตที่ดินของท่านว่า ตามที่ผู้ขนานพนักงานเจ้าหน้าที่ทำการ รังวัดปักหลักเขตที่ดิน ไว้แล้วนั้น จะเป็นการถูกต้องหรือเหลื่อมล้ำแนวเขตที่ดินของท่านหรือไม่  
เสร็จแล้วขอให้ท่านไปพบพนักงานเจ้าหน้าที่ เพื่อลงชื่อรับรองแนวเขตหรือคัดค้านภายในกำหนด ๓๐ วัน นับแต่วันที่ได้  
ส่งหนังสือนี้ หากท่านไม่ดำเนินการอย่างหนึ่งอย่างใด ภายในกำหนดดังกล่าว พนักงานเจ้าหน้าที่จะดำเนินการแก้ไขแผนที่  
หรือเนื้อที่ให้แก่ผู้ขอ โดยไม่ต้องมีการรับรองแนวเขต ตามมาตรา ๖๙ ทวิ แห่งประมวลกฎหมายที่ดิน ซึ่งแก้ไขเพิ่มเติมโดย  
พระราชบัญญัติแก้ไขเพิ่มเติมประมวลกฎหมายที่ดิน (ฉบับที่ ๔) พ.ศ. ๒๕๒๘

ขอแสดงความนับถือ

( นายอธิพงศ์ธร เล่าสกุล )

พนักงานเจ้าหน้าที่

"ระวัง!! มิจฉาชีพหลอกคูตเงิน กรมที่ดินไม่โทรหา ไม่ขอแอดไลน์ ไม่มีหน้าที่เก็บภาษีที่ดินและสิ่งปลูกสร้าง"

ฝ่ายรังวัด โทร. ๐๒๕๔๐๗๑๘๖

นายช่างรังวัด นายอธิพงศ์ธร เล่าสกุล โทร. ๐๙-๙๔๑๔-๔๓๓๔

(ลำดับรับเรื่อง ๒๐๐๘ วันที่ ๑๒ มีนาคม ๒๕๖๗ ร.ว. ๑๒ ๔๙๑/๒๕๖๗)



ที่ มท๐๕๑๐.๐๔/๒๑๘๔๑

สำนักงานที่ดินกรุงเทพมหานคร สาขามีนบุรี  
อ.มีนบุรี จ.กรุงเทพมหานคร  
๑๐๕๑๐

วันที่ ๖ เดือน พฤศจิกายน พ.ศ. ๒๕๖๗

เรื่อง การแจ้งผู้มีสิทธิในที่ดินข้างเคียงให้มาลงชื่อรับรองแนวเขตที่ดินหรือคัดค้านการรังวัด

เรียน นางสาวพิรุณรัตน์ รัตตะชัย และผู้ถือกรรมสิทธิ์รวม

อ้างถึง หนังสือสำนักงานที่ดินกรุงเทพมหานคร สาขามีนบุรี ที่ มท๐๕๑๐.๐๔/๒๕๓๖ ลงวันที่ ๑๓ มิถุนายน ๒๕๖๗

ด้วย บริษัท สุวรรณภูมิกรีน จำกัด

ได้ขอ แบ่งแยกในนามเดิม

ที่ดินตาม โฉนดที่ดิน เลขที่ ๕๕๕๕๕

หมู่ที่ -

ตำบล/แขวง แสนแสบ

อำเภอ/เขต มีนบุรี

จังหวัด กรุงเทพมหานคร

พนักงานเจ้าหน้าที่ได้ออกไปทำการ รังวัด

เสร็จแล้ว

เมื่อวันที่ ๓ เดือน กรกฎาคม พ.ศ. ๒๕๖๗ ปรากฏว่าที่ดินแปลงนี้มีแนวเขตติดต่อกับที่ดินของท่าน แต่เนื่องจากท่านหรือผู้แทนของท่าน ไม่ได้ไประวางชี้และลงชื่อรับรองแนวเขตที่ดิน

ตาม โฉนดที่ดิน เลขที่ ๗๐๖๑๔ ซึ่งเป็นที่ดินของท่าน โดยสำนักงานที่ดินได้มีหนังสือ

เรื่อง การระวางชี้แนวเขตและลงชื่อรับรองเขตที่ดิน แจ้งให้ทราบทางไปรษณีย์ ลงทะเบียนตอบรับ

ฉบับเลขที่ RN๑๙๐๙๕๕๓๙๑TH ลงวันที่ ๑๓ มิถุนายน ๒๕๖๗ แต่ไม่อาจติดต่อท่านให้มาระวางชี้แนวเขตได้ ไม่ปรากฏหลักฐานจากไปรษณีย์ว่าได้รับหนังสือแจ้ง

ฉะนั้น จึงขอให้ท่านไปตรวจสอบแนวเขตที่ดินของท่านว่า ตามที่ผู้ขอนำพนักงานเจ้าหน้าที่ทำการ รังวัดปักหลักเขตที่ดิน ไว้แล้วนั้น จะเป็นการถูกต้องหรือเหลื่อมล้ำแนวเขตที่ดินของท่านหรือไม่  
เสร็จแล้วขอให้ท่านไปพบพนักงานเจ้าหน้าที่ เพื่อลงชื่อรับรองแนวเขตหรือคัดค้านภายในกำหนด ๓๐ วัน นับแต่วันที่ได้  
ส่งหนังสือนี้ หากท่านไม่ดำเนินการอย่างหนึ่งอย่างใด ภายในกำหนดดังกล่าว พนักงานเจ้าหน้าที่จะดำเนินการแก้ไขแผนที่  
หรือเนื้อที่ให้แก่ผู้ขอ โดยไม่ต้องมีการรับรองแนวเขต ตามมาตรา ๖๙ ทวิ แห่งประมวลกฎหมายที่ดิน ซึ่งแก้ไขเพิ่มเติมโดย  
พระราชบัญญัติแก้ไขเพิ่มเติมประมวลกฎหมายที่ดิน (ฉบับที่ ๔) พ.ศ. ๒๕๒๘

ขอแสดงความนับถือ

( นายอิทธิพงษ์ เล่าสกุล )

พนักงานเจ้าหน้าที่

"ระวางชี้! มิฉะฉานพหลอดูดเงิน กรมที่ดินไม่โทรหา ไม่ขอแอดไลน์ ไม่มีหน้าที่เก็บภาษีที่ดินและสิ่งปลูกสร้าง"

ฝ่ายรังวัด โทร. ๐๒๕๔๐๗๑๘๖

นายช่างรังวัด นายอิทธิพงษ์ เล่าสกุล โทร. ๐๙-๙๔๑๔-๕๓๓๔

(ลำดับรับเรื่อง ๒๐๐๘ วันที่ ๑๒ มีนาคม ๒๕๖๗ ร.ว. ๑๒ ๕๙๑/๒๕๖๗)



ที่ มท๐๕๑๐.๐๔/๒๑๘๔๒

สำนักงานที่ดินกรุงเทพมหานคร สาขามีนบุรี  
อ.มีนบุรี จ.กรุงเทพมหานคร  
๑๐๕๑๐

วันที่ ๖ เดือน พฤศจิกายน พ.ศ. ๒๕๖๗

เรื่อง การแจ้งผู้มีสิทธิในที่ดินข้างเคียงให้มาลงชื่อรับรองแนวเขตที่ดินหรือคัดค้านการรังวัด  
เรียน นางสาวณัชชา เรืองรักษ์

อ้างถึง หนังสือสำนักงานที่ดินกรุงเทพมหานคร สาขามีนบุรี ที่ มท๐๕๑๐.๐๔/๑๒๕๓๗ ลงวันที่ ๑๓ มิถุนายน ๒๕๖๗

ด้วย บริษัท สุวรรณภูมิกรีน จำกัด

ได้ขอ แบ่งแยกในนามเดิม

ที่ดินตาม โฉนดที่ดิน เลขที่ ๔๔๕๕๕

หมู่ที่ -

ตำบล/แขวง แสนแสน

อำเภอ/เขต มีนบุรี

จังหวัด กรุงเทพมหานคร

พนักงานเจ้าหน้าที่ได้ออกไปทำการ รังวัด

เสร็จแล้ว

เมื่อวันที่ ๓ เดือน กรกฎาคม พ.ศ. ๒๕๖๗ ปรากฏว่าที่ดินแปลงนี้มีแนวเขตติดต่อกับที่ดินของท่าน  
แต่เนื่องจากท่านหรือผู้แทนของท่าน ไม่ได้ไประวังชี้และลงชื่อรับรองแนวเขตที่ดิน

ตาม โฉนดที่ดิน เลขที่ ๗๐๖๑๓ ซึ่งเป็นที่ดินของท่าน โดยสำนักงานที่ดินได้มีหนังสือ  
เรื่อง การระวังชี้แนวเขตและลงชื่อรับรองเขตที่ดิน แจ้งให้ทราบทางไปรษณีย์ ลงทะเบียนตอบรับ

ฉบับเลขที่ RN๑๙๐๙๕๕๘๐๕TH ลงวันที่ ๑๓ มิถุนายน ๒๕๖๗ แต่ไม่อาจติดต่อท่านให้มาระวังชี้แนวเขตได้  
ไม่ปรากฏหลักฐานจากไปรษณีย์ว่าได้รับหนังสือแจ้ง

ฉะนั้น จึงขอให้ท่านไปตรวจสอบแนวเขตที่ดินของท่านว่า ตามที่ผู้ขอพนักงานเจ้าหน้าที่ทำการ  
รังวัดปักหลักเขตที่ดินไว้แล้วนั้น จะเป็นการถูกต้องหรือเหลื่อมล้ำแนวเขตที่ดินของท่านหรือไม่  
เสร็จแล้วขอให้ท่านไปพบพนักงานเจ้าหน้าที่ เพื่อลงชื่อรับรองแนวเขตหรือคัดค้านภายในกำหนด ๓๐ วัน นับแต่วันที่ได้อ  
ส่งหนังสือนี้ หากท่านไม่ดำเนินการอย่างหนึ่งอย่างใด ภายในกำหนดดังกล่าว พนักงานเจ้าหน้าที่จะดำเนินการแก้ไขแผนที่  
หรือเนื้อที่ให้แก่ผู้ขอ โดยไม่ต้องมีการรับรองแนวเขต ตามมาตรา ๖๙ ทวิ แห่งประมวลกฎหมายที่ดิน ซึ่งแก้ไขเพิ่มเติมโดย  
พระราชบัญญัติแก้ไขเพิ่มเติมประมวลกฎหมายที่ดิน (ฉบับที่ ๔) พ.ศ. ๒๕๒๘

ขอแสดงความนับถือ

( นายอิทธิพร เสาศกุล )

พนักงานเจ้าหน้าที่

"ระวัง!! มิฉฉาชีพหลอกดูดเงิน กรมที่ดินไม่โทรหา ไม่ขอแอตไลน์ ไม่มีหน้าที่เก็บภาษีที่ดินและสิ่งปลูกสร้าง"

ฝ่ายรังวัด โทร. ๐๒๕๔๐๗๑๘๖

นายช่างรังวัด นายอิทธิพร เสาศกุล โทร. ๐๙-๙๔๑๔-๔๓๓๔

(ลำดับรับเรื่อง ๒๐๐๘ วันที่ ๑๒ มีนาคม ๒๕๖๗ ร.ว. ๑๒ ๔๙๑/๒๕๖๗)



ที่ มท๐๕๑๐.๐๔/๒๑๘๔๓

สำนักงานที่ดินกรุงเทพมหานคร สาขามีนบุรี  
อ.มีนบุรี จ.กรุงเทพมหานคร  
๑๐๕๑๐

วันที่ ๖ เดือน พฤศจิกายน พ.ศ. ๒๕๖๗

เรื่อง การแจ้งผู้มีสิทธิในที่ดินข้างเคียงให้มาลงชื่อรับรองแนวเขตที่ดินหรือคัดค้านการรังวัด

เรียน นางสาวณัฐริกา คำชู

อ้างถึง หนังสือสำนักงานที่ดินกรุงเทพมหานคร สาขามีนบุรี ที่ มท๐๕๑๐.๐๔/๒๑๘๓๘ ลงวันที่ ๑๓ มิถุนายน ๒๕๖๗

ด้วย บริษัท สุวรรณภูมิกรีน จำกัด

ได้ขอ แบนแยกในนามเดิม

ที่ดินตาม โฉนดที่ดิน เลขที่ ๔๔๕๕๕

หมู่ที่ -

ตำบล/แขวง แสนแสบ

อำเภอ/เขต มีนบุรี

จังหวัด กรุงเทพมหานคร

พนักงานเจ้าหน้าที่ได้ออกไปทำการ รังวัด

เสร็จแล้ว

เมื่อวันที่ ๓ เดือน กรกฎาคม พ.ศ. ๒๕๖๗ ปรากฏว่าที่ดินแปลงนี้มีแนวเขตติดต่อกับที่ดินของท่าน

แต่เนื่องจากท่านหรือผู้แทนของท่าน ไม่ได้ไประวางชี้และลงชื่อรับรองแนวเขตที่ดิน

ตาม โฉนดที่ดิน เลขที่ ๗๐๖๑๒ ซึ่งเป็นที่ดินของท่าน โดยสำนักงานที่ดินได้มีหนังสือ

เรื่อง การระวางชี้แนวเขตและลงชื่อรับรองเขตที่ดิน แจ้งให้ทราบทางไปรษณีย์ ลงทะเบียนตอบรับ

ฉบับเลขที่ RN๑๙๐๙๕๕๘๑๔TH ลงวันที่ ๑๓ มิถุนายน ๒๕๖๗ แต่ไม่อาจติดต่อท่านให้มาระวางชี้แนวเขตได้

ไม่ปรากฏหลักฐานจากไปรษณีย์ว่าได้รับหนังสือแจ้ง

ฉะนั้น จึงขอให้ท่านไปตรวจสอบแนวเขตที่ดินของท่านว่า ตามที่ผู้ขอพนักงานเจ้าหน้าที่ทำการ

รังวัดปักหลักเขตที่ดินไว้แล้วนั้น จะเป็นการถูกต้องหรือเหลื่อมล้ำแนวเขตที่ดินของท่านหรือไม่

เสร็จแล้วขอให้ท่านไปพบพนักงานเจ้าหน้าที่ เพื่อลงชื่อรับรองแนวเขตหรือคัดค้านภายในกำหนด ๓๐ วัน นับแต่วันที่ได้

ส่งหนังสือนี้ หากท่านไม่ดำเนินการอย่างหนึ่งอย่างใด ภายในกำหนดดังกล่าว พนักงานเจ้าหน้าที่จะดำเนินการแก้ไขแผนที่

หรือเนื้อที่ให้แก่ผู้ขอ โดยไม่ต้องมีการรับรองแนวเขต ตามมาตรา ๖๙ ทวิ แห่งประมวลกฎหมายที่ดิน ซึ่งแก้ไขเพิ่มเติมโดย

พระราชบัญญัติแก้ไขเพิ่มเติมประมวลกฎหมายที่ดิน (ฉบับที่ ๔) พ.ศ. ๒๕๒๘

ขอแสดงความนับถือ

( นายอิพงษ์ธร เล่าสกุล )

พนักงานเจ้าหน้าที่

"ระวัง!! มิจฉาชีพหลอกดูดเงิน กรมที่ดินไม่โทรหา ไม่ขอแอดไลน์ ไม่มีหน้าที่เก็บภาษีที่ดินและสิ่งปลูกสร้าง"

ฝ่ายรังวัด โทร. ๐๒๕๔๐๗๑๘๖

นายช่างรังวัด นายอิพงษ์ธร เล่าสกุล โทร. ๐๙-๙๔๑๔-๔๓๓๔

(ลำดับรับเรื่อง ๒๐๐๘ วันที่ ๑๒ มีนาคม ๒๕๖๗ ร.ว. ๑๒ ๔๙๑/๒๕๖๗)



ที่ มท๐๕๑๐.๐๔/๒๑๘๔๔

สำนักงานที่ดินกรุงเทพมหานคร สาขามีนบุรี  
อ.มีนบุรี จ.กรุงเทพมหานคร  
๑๐๕๑๐

วันที่ ๖ เดือน พฤศจิกายน พ.ศ. ๒๕๖๗

เรื่อง การแจ้งผู้มีสิทธิในที่ดินข้างเคียงให้มาลงชื่อรับรองแนวเขตที่ดินหรือคัดค้านการรังวัด  
เรียน นางสาวพลับพลึง สนั่นแก้ว

อ้างถึง หนังสือสำนักงานที่ดินกรุงเทพมหานคร สาขามีนบุรี ที่ มท๐๕๑๐.๐๔/๑๒๕๓๙ ลงวันที่ ๑๓ มิถุนายน ๒๕๖๗

ด้วย บริษัท สุวรรณภูมิกรีน จำกัด

ได้ขอ แบ่งแยกในนามเดิม

ที่ดินตาม โฉนดที่ดิน เลขที่ ๔๔๕๕๕

หมู่ที่ -

ตำบล/แขวง แสนแสบ

อำเภอ/เขต มีนบุรี

จังหวัด กรุงเทพมหานคร

พนักงานเจ้าหน้าที่ได้ออกไปทำการ รังวัด

เสร็จแล้ว

เมื่อวันที่ ๓ เดือน กรกฎาคม พ.ศ. ๒๕๖๗ ปรากฏว่าที่ดินแปลงนี้มีแนวเขตติดต่อกับที่ดินของท่าน  
แต่เนื่องจากท่านหรือผู้แทนของท่าน ไม่ได้ไประวางชี้และลงชื่อรับรองแนวเขตที่ดิน

ตาม โฉนดที่ดิน เลขที่ ๗๐๖๐๕ ซึ่งเป็นที่ดินของท่าน โดยสำนักงานที่ดินได้มีหนังสือ

เรื่อง การระวางชี้แนวเขตและลงชื่อรับรองเขตที่ดิน แจ้งให้ทราบทางไปรษณีย์ ลงทะเบียนตอบรับ

ฉบับเลขที่ RN๑๙๐๙๕๔๘๒๘TH ลงวันที่ ๑๓ มิถุนายน ๒๕๖๗ แต่ไม่อาจติดต่อท่านให้มาระวางชี้แนวเขตได้  
ไม่ปรากฏหลักฐานจากไปรษณีย์ว่าได้รับหนังสือแจ้ง

ฉะนั้น จึงขอให้ท่านไปตรวจสอบแนวเขตที่ดินของท่านว่า ตามที่ผู้ขอ นำพนักงานเจ้าหน้าที่ทำการ  
รังวัดปักหลักเขตที่ดิน ไว้แล้วนั้น จะเป็นการถูกต้องหรือเหลื่อมล้ำแนวเขตที่ดินของท่านหรือไม่  
เสร็จแล้วขอให้ท่านไปพบพนักงานเจ้าหน้าที่ เพื่อลงชื่อรับรองแนวเขตหรือคัดค้านภายในกำหนด ๓๐ วัน นับแต่วันที่ได้อ  
ส่งหนังสือนี้ หากท่านไม่ดำเนินการอย่างหนึ่งอย่างใด ภายในกำหนดดังกล่าว พนักงานเจ้าหน้าที่จะดำเนินการแก้ไขแผนที่  
หรือเนื้อที่ให้แก่ผู้ขอ โดยไม่ต้องมีการรับรองแนวเขต ตามมาตรา ๖๙ ทวิ แห่งประมวลกฎหมายที่ดิน ซึ่งแก้ไขเพิ่มเติมโดย  
พระราชบัญญัติแก้ไขเพิ่มเติมประมวลกฎหมายที่ดิน (ฉบับที่ ๔) พ.ศ. ๒๕๒๘

ขอแสดงความนับถือ

( นายอิทธิพงษ์ เล่าสกุล )

พนักงานเจ้าหน้าที่

"ระวัง!! มีฉาซีพหลอกดูดเงิน กรมที่ดินไม่โทรหา ไม่ขอแอตไลน์ ไม่มีหน้าที่เก็บภาษีที่ดินและสิ่งปลูกสร้าง"

ฝ่ายรังวัด โทร. ๐๒๕๔๐๗๑๘๖

นายช่างรังวัด นายอิทธิพงษ์ เล่าสกุล โทร. ๐๙-๙๔๑๔-๔๓๓๔

(ลำดับรับเรื่อง ๒๐๐๘ วันที่ ๑๒ มีนาคม ๒๕๖๗ ร.ว. ๑๒ ๔๙๑/๒๕๖๗)



ที่ มท๐๕๑๐.๐๔/๒๑๘๔๕

สำนักงานที่ดินกรุงเทพมหานคร สาขามีนบุรี  
อ.มีนบุรี จ.กรุงเทพมหานคร  
๑๐๕๑๐

วันที่ ๖ เดือน พฤศจิกายน พ.ศ. ๒๕๖๗

เรื่อง การแจ้งผู้มีสิทธิในที่ดินข้างเคียงให้มาลงชื่อรับรองแนวเขตที่ดินหรือคัดค้านการรังวัด  
เรียน นายอนุทัศน์ อนันต์โย

อ้างถึง หนังสือสำนักงานที่ดินกรุงเทพมหานคร สาขามีนบุรี ที่ มท๐๕๑๐.๐๔/๒๑๘๔๐ ลงวันที่ ๑๓ มิถุนายน ๒๕๖๗

ด้วย บริษัท สุวรรณภูมิกรีน จำกัด

ได้ขอ แบ่งแยกในนามเดิม

ที่ดินตาม โฉนดที่ดิน เลขที่ ๔๔๕๕๕

หมู่ที่ -

ตำบล/แขวง แสนแสน

อำเภอ/เขต มีนบุรี

จังหวัด กรุงเทพมหานคร

พนักงานเจ้าหน้าที่ได้ออกไปทำการ รังวัด

เสร็จแล้ว

เมื่อวันที่ ๕ เดือน กรกฎาคม พ.ศ. ๒๕๖๗ ปรากฏว่าที่ดินแปลงนี้มีแนวเขตติดต่อกับที่ดินของท่าน  
แต่เนื่องจากท่านหรือผู้แทนของท่าน ไม่ได้ไประวางชี้และลงชื่อรับรองแนวเขตที่ดิน

ตาม โฉนดที่ดิน เลขที่ ๗๐๖๐๔ ซึ่งเป็นที่ดินของท่าน โดยสำนักงานที่ดินได้มีหนังสือ

เรื่อง การระวางชี้แนวเขตและลงชื่อรับรองเขตที่ดิน แจ้งให้ทราบทางไปรษณีย์ ลงทะเบียนตอบรับ

ฉบับเลขที่ RN๑๙๐๙๕๔๘๓๑.TH ลงวันที่ ๑๓ มิถุนายน ๒๕๖๗ แต่ไม่อาจติดต่อท่านให้มาระวางชี้แนวเขตได้  
ไม่ปรากฏหลักฐานจากไปรษณีย์ว่าได้รับหนังสือแจ้ง

ฉะนั้น จึงขอให้ท่านไปตรวจสอบแนวเขตที่ดินของท่านว่า ตามที่ผู้ขอ นำพนักงานเจ้าหน้าที่ทำการ  
รังวัดปักหลักเขตที่ดิน ไว้แล้วนั้น จะเป็นการถูกต้องหรือเหลื่อมล้ำแนวเขตที่ดินของท่านหรือไม่  
เสร็จแล้วขอให้ท่านไปพบพนักงานเจ้าหน้าที่ เพื่อลงชื่อรับรองแนวเขตหรือคัดค้านภายในกำหนด ๓๐ วัน นับแต่วันที่ได้  
ส่งหนังสือนี้ หากท่านไม่ดำเนินการอย่างหนึ่งอย่างใด ภายในกำหนดดังกล่าว พนักงานเจ้าหน้าที่จะดำเนินการแก้ไขแผนที่  
หรือเนื้อที่ให้แก่ผู้ขอ โดยไม่ต้องมีการรับรองแนวเขต ตามมาตรา ๖๙ ทวิ แห่งประมวลกฎหมายที่ดิน ซึ่งแก้ไขเพิ่มเติมโดย  
พระราชบัญญัติแก้ไขเพิ่มเติมประมวลกฎหมายที่ดิน (ฉบับที่ ๔) พ.ศ. ๒๕๒๘

ขอแสดงความนับถือ

( นายอิทธิพงษ์ เล่าสกุล )

พนักงานเจ้าหน้าที่

"ระวัง!! มิฉฉาชีพหลอกดูดเงิน กรมที่ดินไม่โทรหา ไม่ขอแอดไลน์ ไม่มีหน้าที่เก็บภาษีที่ดินและสิ่งปลูกสร้าง"

ฝ่ายรังวัด โทร. ๐๒๕๔๐๗๑๘๖

นายช่างรังวัด นายอิทธิพงษ์ เล่าสกุล โทร. ๐๙-๙๔๑๔-๔๓๓๔

(ลำดับรับเรื่อง ๒๐๐๘ วันที่ ๑๒ มีนาคม ๒๕๖๗ ร.ว. ๑๒ ๔๙๑/๒๕๖๗)



ที่ มท๐๕๑๐.๐๔/๒๑๘๔๗

สำนักงานที่ดินกรุงเทพมหานคร สาขามีนบุรี  
อ.มีนบุรี จ.กรุงเทพมหานคร  
๑๐๕๑๐

วันที่ ๖ เดือน พฤศจิกายน พ.ศ. ๒๕๖๗

เรื่อง การแจ้งผู้มีสิทธิในที่ดินข้างเคียงให้มาลงชื่อรับรองแนวเขตที่ดินหรือคัดค้านการรังวัด  
เรียน นายรัชพงศ์ บัวนุช และผู้ถือกรรมสิทธิ์รวม

อ้างถึง หนังสือสำนักงานที่ดินกรุงเทพมหานคร สาขามีนบุรี ที่ มท๐๕๑๐.๐๔/๒๑๕๔๒ ลงวันที่ ๑๓ มิถุนายน ๒๕๖๗

ด้วย บริษัท สุวรรณภูมิกรีน จำกัด

ได้ขอ แยกแยกในนามเดิม

ที่ดินตาม โฉนดที่ดิน เลขที่ ๔๔๕๕๕ หมู่ที่ -

ตำบล/แขวง แสนแสบ อำเภอ/เขต มีนบุรี จังหวัด กรุงเทพมหานคร

พนักงานเจ้าหน้าที่ได้ออกไปทำการ รังวัด เสร็จแล้ว

เมื่อวันที่ ๓ เดือน กรกฎาคม พ.ศ. ๒๕๖๗ ปรากฏว่าที่ดินแปลงนี้มีแนวเขตติดต่อกับที่ดินของท่าน

แต่เนื่องจากท่านหรือผู้แทนของท่าน ไม่ได้ไประวังชี้และลงชื่อรับรองแนวเขตที่ดิน

ตาม โฉนดที่ดิน เลขที่ ๗๖๑๙๘ ซึ่งเป็นที่ดินของท่าน โดยสำนักงานที่ดินได้มีหนังสือ

เรื่อง การระวังชี้แนวเขตและลงชื่อรับรองเขตที่ดิน แจ้งให้ทราบทางไปรษณีย์ ลงทะเบียนตอบรับ

ฉบับเลขที่ RN๑๙๐๙๕๕๘๕๙TH ลงวันที่ ๑๓ มิถุนายน ๒๕๖๗ แต่ไม่อาจติดต่อท่านให้มาระวังชี้แนวเขตได้

ไม่ปรากฏหลักฐานจากไปรษณีย์ว่าได้รับหนังสือแจ้ง

ฉะนั้น จึงขอให้ท่านไปตรวจสอบแนวเขตที่ดินของท่านว่า ตามที่ผู้ขอพนักงานเจ้าหน้าที่ทำการ

รังวัดปักหลักเขตที่ดิน ไว้แล้วนั้น จะเป็นการถูกต้องหรือเหลื่อมล้ำแนวเขตที่ดินของท่านหรือไม่

เสร็จแล้วขอให้ท่านไปพบพนักงานเจ้าหน้าที่ เพื่อลงชื่อรับรองแนวเขตหรือคัดค้านภายในกำหนด ๓๐ วัน นับแต่วันที่ได้

ส่งหนังสือนี้ หากท่านไม่ดำเนินการอย่างหนึ่งอย่างใด ภายในกำหนดดังกล่าว พนักงานเจ้าหน้าที่จะดำเนินการแก้ไขแผนที่

หรือเนื้อที่ให้แก่ผู้ขอ โดยไม่ต้องมีการรับรองแนวเขต ตามมาตรา ๖๙ ทวิ แห่งประมวลกฎหมายที่ดิน ซึ่งแก้ไขเพิ่มเติมโดย

พระราชบัญญัติแก้ไขเพิ่มเติมประมวลกฎหมายที่ดิน (ฉบับที่ ๔) พ.ศ. ๒๕๒๘

ขอแสดงความนับถือ

( นายอิพิงค์ธร เล่าสกุล )

พนักงานเจ้าหน้าที่

"ระวัง!! มิฉฉาชีพหลอกคุดเงิน กรมที่ดินไมโทรหา ไม่ขอแอดไลน์ ไม่มีหน้าที่เก็บภาษีที่ดินและสิ่งปลูกสร้าง"

ฝ่ายรังวัด โทร. ๐๒๕๔๐๗๑๘๖

นายช่างรังวัด นายอิพิงค์ธร เล่าสกุล โทร. ๐๙-๙๔๑๔-๔๓๓๔

(ลำดับรับเรื่อง ๒๐๐๘ วันที่ ๑๒ มีนาคม ๒๕๖๗ ร.ว. ๑๒ ๔๔๑/๒๕๖๗)





ที่ มท๐๕๑๐.๐๔/๒๑๘๔๘

สำนักงานที่ดินกรุงเทพมหานคร สาขามีนบุรี  
อ.มีนบุรี จ.กรุงเทพมหานคร  
๑๐๕๑๐

วันที่ ๖ เดือน พฤศจิกายน พ.ศ. ๒๕๖๗

เรื่อง การแจ้งผู้มีสิทธิในที่ดินข้างเคียงให้มาลงชื่อรับรองแนวเขตที่ดินหรือคัดค้านการรังวัด  
เรียน นายอชพล บุตรฉราภรณ์

อ้างถึง หนังสือสำนักงานที่ดินกรุงเทพมหานคร สาขามีนบุรี ที่ มท๐๕๑๐.๐๔/๒๑๕๖๖ ลงวันที่ ๑๓ มิถุนายน ๒๕๖๗

ด้วย บริษัท สุวรรณภูมิกรีน จำกัด

ได้ขอ แบ่งแยกในนามเดิม

ที่ดินตาม โฉนดที่ดิน เลขที่ ๔๔๕๕๕

หมู่ที่ -

ตำบล/แขวง แสนแสน

อำเภอ/เขต มีนบุรี

จังหวัด กรุงเทพมหานคร

พนักงานเจ้าหน้าที่ได้ออกไปทำการ รังวัด

เสร็จแล้ว

เมื่อวันที่ ๓ เดือน กรกฎาคม พ.ศ. ๒๕๖๗ ปรากฏว่าที่ดินแปลงนี้มีแนวเขตติดต่อกับที่ดินของท่าน  
แต่เนื่องจากท่านหรือผู้แทนของท่าน ไม่ได้ไประวางชี้และลงชื่อรับรองแนวเขตที่ดิน

ตาม โฉนดที่ดิน เลขที่ ๗๖๒๐๒ ซึ่งเป็นที่ดินของท่าน โดยสำนักงานที่ดินได้มีหนังสือ

เรื่อง การระวางชี้แนวเขตและลงชื่อรับรองเขตที่ดิน แจ้งให้ทราบทางไปรษณีย์ ลงทะเบียนตอบรับ

ฉบับเลขที่ RN๑๙๐๙๕๔๘๙๓TH ลงวันที่ ๑๓ มิถุนายน ๒๕๖๗ แต่ไม่อาจติดต่อท่านให้มาระวางชี้แนวเขตได้  
ไม่ปรากฏหลักฐานจากไปรษณีย์ว่าได้รับหนังสือแจ้ง

ฉะนั้น จึงขอให้ท่านไปตรวจสอบแนวเขตที่ดินของท่านว่า ตามที่ผู้ขอ นำพนักงานเจ้าหน้าที่ทำการ  
รังวัดปักหลักเขตที่ดิน ไว้แล้วนั้น จะเป็นการถูกต้องหรือเหลื่อมล้ำแนวเขตที่ดินของท่านหรือไม่  
เสร็จแล้วขอให้ท่านไปพบพนักงานเจ้าหน้าที่ เพื่อลงชื่อรับรองแนวเขตหรือคัดค้านภายในกำหนด ๓๐ วัน นับแต่วันที่ได  
ส่งหนังสือนี้ หากท่านไม่ดำเนินการอย่างหนึ่งอย่างใด ภายในกำหนดดังกล่าว พนักงานเจ้าหน้าที่จะดำเนินการแก้ไขแผนที่  
หรือเนื้อที่ให้แก่ผู้ขอ โดยไม่ต้องมีการรับรองแนวเขต ตามมาตรา ๖๙ ทวิ แห่งประมวลกฎหมายที่ดิน ซึ่งแก้ไขเพิ่มเติมโดย  
พระราชบัญญัติแก้ไขเพิ่มเติมประมวลกฎหมายที่ดิน (ฉบับที่ ๔) พ.ศ. ๒๕๒๘

ขอแสดงความนับถือ

( นายอชิพงศ์ธร เล่าสกุล )

พนักงานเจ้าหน้าที่

"ระวัง!! มิฉฉาชีพหลอกคูดเงิน กรมที่ดินไม่โทรหา ไม่ขอแอดไลน์ ไม่มีหน้าที่เก็บภาษีที่ดินและสิ่งปลูกสร้าง"

ฝ่ายรังวัด โทร. ๐๒๕๔๐๗๑๘๖

นายช่างรังวัด นายอชิพงศ์ธร เล่าสกุล โทร. ๐๙-๙๔๑๔-๔๓๓๔

(ลำดับรับเรื่อง ๒๐๐๘ วันที่ ๑๒ มีนาคม ๒๕๖๗ ร.ว. ๑๒ ๔๙๑/๒๕๖๗ )



ที่ มท๐๕๑๐.๐๔/๒๑๘๔๙

สำนักงานที่ดินกรุงเทพมหานคร สาขามีนบุรี  
อ.มีนบุรี จ.กรุงเทพมหานคร  
๑๐๕๑๐

วันที่ ๖ เดือน พฤศจิกายน พ.ศ. ๒๕๖๗

เรื่อง การแจ้งผู้มีสิทธิในที่ดินข้างเคียงให้มาลงชื่อรับรองแนวเขตที่ดินหรือคัดค้านการรังวัด  
เรียน นางสาวสิริรัตน์ โรจน์ประภาพร และผู้ถือกรรมสิทธิ์ร่วม

อ้างถึง หนังสือสำนักงานที่ดินกรุงเทพมหานคร สาขามีนบุรี ที่ มท๐๕๑๐.๐๔/๒๑๘๔๙ ลงวันที่ ๑๓ มิถุนายน ๒๕๖๗

ด้วย บริษัท สุวรรณภูมิกรีน จำกัด

ได้ขอ แยกแยกในนามเดิม

ที่ดินตาม โฉนดที่ดิน เลขที่ ๔๔๕๕๕ หมู่ที่ -

ตำบล/แขวง แสนแสน อำเภอ/เขต มีนบุรี จังหวัด กรุงเทพมหานคร

พนักงานเจ้าหน้าที่ได้ออกไปทำการ รังวัด เสร็จแล้ว

เมื่อวันที่ ๓ เดือน กรกฎาคม พ.ศ. ๒๕๖๗ ปรากฏว่าที่ดินแปลงนี้มีแนวเขตติดต่อกับที่ดินของท่าน

แต่เนื่องจากท่านหรือผู้แทนของท่าน ไม่ได้ไประวางชี้และลงชื่อรับรองแนวเขตที่ดิน

ตาม โฉนดที่ดิน เลขที่ ๗๖๒๐๓ ซึ่งเป็นที่ดินของท่าน โดยสำนักงานที่ดินได้มีหนังสือ

เรื่อง การระวางชี้แนวเขตและลงชื่อรับรองเขตที่ดิน แจ้งให้ทราบทางไปรษณีย์ ลงทะเบียนตอบรับ

ฉบับเลขที่ RN๑๙๐๙๕๔๙๐๒TH ลงวันที่ ๑๓ มิถุนายน ๒๕๖๗ แต่ไม่อาจติดต่อท่านให้มาระวางชี้แนวเขตได้

ไม่ปรากฏหลักฐานจากไปรษณีย์ว่าได้รับหนังสือแจ้ง

ฉะนั้น จึงขอให้ท่านไปตรวจสอบแนวเขตที่ดินของท่านว่า ตามที่ผู้ขนานพนักงานเจ้าหน้าที่ทำการ

รังวัดปักหลักเขตที่ดิน ไว้แล้วนั้น จะเป็นการถูกต้องหรือเหลือล้ำแนวเขตที่ดินของท่านหรือไม่

เสร็จแล้วขอให้ท่านไปพบพนักงานเจ้าหน้าที่ เพื่อลงชื่อรับรองแนวเขตหรือคัดค้านภายในกำหนด ๓๐ วัน นับแต่วันที่ได้

ส่งหนังสือนี้ หากท่านไม่ดำเนินการอย่างหนึ่งอย่างใด ภายในกำหนดดังกล่าว พนักงานเจ้าหน้าที่จะดำเนินการแก้ไขแผนที่

หรือเนื้อที่ให้แก่ผู้ขอ โดยไม่ต้องมีการรับรองแนวเขต ตามมาตรา ๖๙ ทวิ แห่งประมวลกฎหมายที่ดิน ซึ่งแก้ไขเพิ่มเติมโดย

พระราชบัญญัติแก้ไขเพิ่มเติมประมวลกฎหมายที่ดิน (ฉบับที่ ๔) พ.ศ. ๒๕๖๘

ขอแสดงความนับถือ

( นายอิพิงศร เลาสกุล )

พนักงานเจ้าหน้าที่

"ระวางชี้ มิฉฉาชีพลอกคุดเงิน กรมที่ดินไม่โทรหา ไม่ขอแอตไลน์ ไม่มีหน้าที่เก็บภาษีที่ดินและสิ่งปลูกสร้าง"

ฝ่ายรังวัด โทร. ๐๒๕๔๐๗๑๘๖

นายช่างรังวัด นายอิพิงศร เลาสกุล โทร. ๐๙-๙๔๑๔-๔๓๓๔

(ลำดับรับเรื่อง ๒๐๐๘ วันที่ ๑๒ มีนาคม ๒๕๖๗ ร.ว. ๑๒ ๔๙๑/๒๕๖๗)



ที่ มท๐๕๑๐.๐๔/๒๑๘๕๐

สำนักงานที่ดินกรุงเทพมหานคร สาขามีนบุรี  
อ.มีนบุรี จ.กรุงเทพมหานคร  
๑๐๕๑๐

วันที่ ๖ เดือน พฤศจิกายน พ.ศ. ๒๕๖๗

เรื่อง การแจ้งผู้มีสิทธิในที่ดินข้างเคียงให้มาลงชื่อรับรองแนวเขตที่ดินหรือคัดค้านการรังวัด

เรียน นายชจรเดช ถวิลวงศ์สุริยะ และผู้ถือกรรมสิทธิ์รวม

อ้างถึง หนังสือสำนักงานที่ดินกรุงเทพมหานคร สาขามีนบุรี ที่ มท๐๕๑๐.๐๔/๑๒๕๔๘ ลงวันที่ ๑๓ มิถุนายน ๒๕๖๗

ด้วย บริษัท สุวรรณภูมิกรีน จำกัด

ได้ขอ แยกแยกในนามเดิม

ที่ดินตาม โฉนดที่ดิน เลขที่ ๔๔๕๕๕

หมู่ที่ -

ตำบล/แขวง แสนแสน

อำเภอ/เขต มีนบุรี

จังหวัด กรุงเทพมหานคร

พนักงานเจ้าหน้าที่ได้ออกไปทำการ รังวัด

เสร็จแล้ว

เมื่อวันที่ ๓ เดือน กรกฎาคม พ.ศ. ๒๕๖๗ ปรากฏว่าที่ดินแปลงนี้มีแนวเขตติดต่อกับที่ดินของท่าน แต่เนื่องจากท่านหรือผู้แทนของท่าน ไม่ได้ไประวางชี้และลงชื่อรับรองแนวเขตที่ดิน

ตาม โฉนดที่ดิน เลขที่ ๗๖๒๐๔ ซึ่งเป็นที่ดินของท่าน โดยสำนักงานที่ดินได้มีหนังสือ

เรื่อง การระวางชี้แนวเขตและลงชื่อรับรองเขตที่ดิน แจ้งให้ทราบทางไปรษณีย์ ลงทะเบียนตอบรับ

ฉบับเลขที่ RN๑๙๐๙๕๕๔๙๑๖TH ลงวันที่ ๑๓ มิถุนายน ๒๕๖๗ แต่ไม่อาจติดต่อท่านให้มาระวางชี้แนวเขตได้ ไม่ปรากฏหลักฐานจากไปรษณีย์ว่าได้รับหนังสือแจ้ง

ฉะนั้น จึงขอให้ท่านไปตรวจสอบแนวเขตที่ดินของท่านว่า ตามที่ผู้ขอพนักงานเจ้าหน้าที่ทำการ รังวัดปักหลักเขตที่ดิน ไว้แล้วนั้น จะเป็นการถูกต้องหรือเหลื่อมล้ำแนวเขตที่ดินของท่านหรือไม่  
เสร็จแล้วขอให้ท่านไปพบพนักงานเจ้าหน้าที่ เพื่อลงชื่อรับรองแนวเขตหรือคัดค้านภายในกำหนด ๓๐ วัน นับแต่วันที่ได้  
ส่งหนังสือนี้ หากท่านไม่ดำเนินการอย่างหนึ่งอย่างใด ภายในกำหนดดังกล่าว พนักงานเจ้าหน้าที่จะดำเนินการแก้ไขแผนที่  
หรือเนื้อที่ให้แก่ผู้ขอ โดยไม่ต้องมีการรับรองแนวเขต ตามมาตรา ๖๙ ทวิ แห่งประมวลกฎหมายที่ดิน ซึ่งแก้ไขเพิ่มเติมโดย  
พระราชบัญญัติแก้ไขเพิ่มเติมประมวลกฎหมายที่ดิน (ฉบับที่ ๔) พ.ศ. ๒๕๒๘

ขอแสดงความนับถือ

( นายอิพงษ์ธร เล่าสกุล )

พนักงานเจ้าหน้าที่

"ระวางชี้! มิฉฉาชีพหลอกคุดเงิน กรมที่ดินไม่โทรหา ไม่ขอแอดไลน์ ไม่มีหน้าที่เก็บภาษีที่ดินและสิ่งปลูกสร้าง"

ฝ่ายรังวัด โทร. ๐๒๕๔๐๗๑๘๖

นายช่างรังวัด นายอิพงษ์ธร เล่าสกุล โทร. ๐๙-๙๔๑๔-๔๓๓๔

(ลำดับรับเรื่อง ๒๐๐๘ วันที่ ๑๒ มีนาคม ๒๕๖๗ ร.ว. ๑๒ ๔๙๑/๒๕๖๗)



ที่ มท๐๕๑๐.๐๔/๒๑๘๕๑

สำนักงานที่ดินกรุงเทพมหานคร สาขามีนบุรี  
อ.มีนบุรี จ.กรุงเทพมหานคร  
๑๐๕๑๐

วันที่ ๖ เดือน พฤศจิกายน พ.ศ. ๒๕๖๗

เรื่อง การแจ้งผู้มีสิทธิในที่ดินข้างเคียงให้มาลงชื่อรับรองแนวเขตที่ดินหรือคัดค้านการรังวัด

เรียน นายวรกฤต ลานกันทา

อ้างถึง หนังสือสำนักงานที่ดินกรุงเทพมหานคร สาขามีนบุรี ที่ มท๐๕๑๐.๐๔/๑๒๕๕๙ ลงวันที่ ๑๓ มิถุนายน ๒๕๖๗

ด้วย บริษัท สุวรรณภูมิกรีน จำกัด

ได้ขอ แบ่งแยกในนามเดิม

ที่ดินตาม โฉนดที่ดิน เลขที่ ๔๔๕๕๕

หมู่ที่ -

ตำบล/แขวง แสนแสน

อำเภอ/เขต มีนบุรี

จังหวัด กรุงเทพมหานคร

พนักงานเจ้าหน้าที่ได้ออกไปทำการ รังวัด

เสร็จแล้ว

เมื่อวันที่ ๑๓ เดือน กรกฎาคม พ.ศ. ๒๕๖๗ ปรากฏว่าที่ดินแปลงนี้มีแนวเขตติดต่อกับที่ดินของท่าน แต่เนื่องจากท่านหรือผู้แทนของท่าน ไม่ได้ไประวางชี้และลงชื่อรับรองแนวเขตที่ดิน

ตาม โฉนดที่ดิน เลขที่ ๗๑๙๕๖ ซึ่งเป็นที่ดินของท่าน โดยสำนักงานที่ดินได้มีหนังสือ

เรื่อง การระวางชี้แนวเขตและลงชื่อรับรองเขตที่ดิน แจ้งให้ทราบทางไปรษณีย์ ลงทะเบียนตอบรับ

ฉบับเลขที่ RN๑๙๐๙๕๕๙๒๐TH ลงวันที่ ๑๓ มิถุนายน ๒๕๖๗ แต่ไม่อาจติดต่อท่านให้มาระวางชี้แนวเขตได้ ไม่ปรากฏหลักฐานจากไปรษณีย์ว่าได้รับหนังสือแจ้ง

ฉะนั้น จึงขอให้ท่านไปตรวจสอบแนวเขตที่ดินของท่านว่า ตามที่ผู้ขอพนักงานเจ้าหน้าที่ทำการ รังวัดปักหลักเขตที่ดิน ไว้แล้วนั้น จะเป็นการถูกต้องหรือเหลื่อมล้ำแนวเขตที่ดินของท่านหรือไม่ เสร็จแล้วขอให้ท่านไปพบพนักงานเจ้าหน้าที่ เพื่อลงชื่อรับรองแนวเขตหรือคัดค้านภายในกำหนด ๓๐ วัน นับแต่วันที่ได้ส่งหนังสือนี้ หากท่านไม่ดำเนินการอย่างหนึ่งอย่างใด ภายในกำหนดดังกล่าว พนักงานเจ้าหน้าที่จะดำเนินการแก้ไขแผนที่ หรือเนื้อที่ให้แก่ผู้ขอ โดยไม่ต้องมีการรับรองแนวเขต ตามมาตรา ๖๙ ทวิ แห่งประมวลกฎหมายที่ดิน ซึ่งแก้ไขเพิ่มเติมโดยพระราชบัญญัติแก้ไขเพิ่มเติมประมวลกฎหมายที่ดิน (ฉบับที่ ๔) พ.ศ. ๒๕๒๘

ขอแสดงความนับถือ

( นายอิทธิพงศ์ เล่าสกุล )

พนักงานเจ้าหน้าที่

"ระวัง!! มิจฉาชีพหลอกคูดเงิน กรรมที่ดินไมโทรหา ไม่ขอแอดไลน์ ไม่มีหน้าที่เก็บภาษีที่ดินและสิ่งปลูกสร้าง"

ฝ่ายรังวัด โทร. ๐๒๕๔๐๗๑๘๖

นายช่างรังวัด นายอิทธิพงศ์ เล่าสกุล โทร. ๐๙-๙๔๑๔-๔๓๓๔

(ลำดับรับเรื่อง ๒๐๐๘ วันที่ ๑๒ มีนาคม ๒๕๖๗ ร.ว. ๑๒ ๔๙๑/๒๕๖๗)



ที่ มท๐๕๑๐.๐๔/๒๑๘๕๒

สำนักงานที่ดินกรุงเทพมหานคร สาขามีนบุรี  
อ.มีนบุรี จ.กรุงเทพมหานคร  
๑๐๕๑๐

วันที่ ๖ เดือน พฤศจิกายน พ.ศ. ๒๕๖๗

เรื่อง การแจ้งผู้มีสิทธิในที่ดินข้างเคียงให้มาลงชื่อรับรองแนวเขตที่ดินหรือคัดค้านการรังวัด  
เรียน นางรมิตา อัจฉิภาวะ

อ้างถึง หนังสือสำนักงานที่ดินกรุงเทพมหานคร สาขามีนบุรี ที่ มท๐๕๑๐.๐๔/๑๒๕๕๐ ลงวันที่ ๑๓ มิถุนายน ๒๕๖๗

ด้วย บริษัท สุวรรณภูมิกรีน จำกัด

ได้ขอ แบ่งแยกในนามเดิม

ที่ดินตาม โฉนดที่ดิน เลขที่ ๔๔๕๕๕ หมู่ที่ -

ตำบล/แขวง แสนแสน อำเภอ/เขต มีนบุรี จังหวัด กรุงเทพมหานคร

พนักงานเจ้าหน้าที่ได้ออกไปทำการ รังวัด เสร็จแล้ว

เมื่อวันที่ ๓ เดือน กรกฎาคม พ.ศ. ๒๕๖๗ ปรากฏว่าที่ดินแปลงนี้มีแนวเขตติดต่อกับที่ดินของท่าน

แต่เนื่องจากท่านหรือผู้แทนของท่าน ไม่ได้ไปประวัชชีและลงชื่อรับรองแนวเขตที่ดิน

ตาม โฉนดที่ดิน เลขที่ ๗๑๙๕๔ ซึ่งเป็นที่ดินของท่าน โดยสำนักงานที่ดินได้มีหนังสือ

เรื่อง การระวัชชีแนวเขตและลงชื่อรับรองเขตที่ดิน แจ้งให้ทราบทางไปรษณีย์ ลงทะเบียนตอบรับ

ฉบับเลขที่ RN๑๙๐๙๕๔๙๓๓TH ลงวันที่ ๑๓ มิถุนายน ๒๕๖๗ แต่ไม่อาจติดต่อท่านให้มาระวัชชีแนวเขตได้

ไม่ปรากฏหลักฐานจากไปรษณีย์ว่าได้รับหนังสือแจ้ง

ฉะนั้น จึงขอให้ท่านไปตรวจสอบแนวเขตที่ดินของท่านว่า ตามที่ผู้ขอ นำพนักงานเจ้าหน้าที่ทำการ

รังวัดปักหลักเขตที่ดิน ไว้แล้วนั้น จะเป็นการถูกต้องหรือเหลื่อมล้ำแนวเขตที่ดินของท่านหรือไม่

เสร็จแล้วขอให้ท่านไปพบพนักงานเจ้าหน้าที่ เพื่อลงชื่อรับรองแนวเขตหรือคัดค้านภายในกำหนด ๓๐ วัน นับแต่วันที่ได้

ส่งหนังสือนี้ หากท่านไม่ดำเนินการอย่างหนึ่งอย่างใด ภายในกำหนดดังกล่าว พนักงานเจ้าหน้าที่จะดำเนินการแก้ไขแผนที่

หรือเนื้อที่ให้แก่ผู้ขอ โดยไม่ต้องมีการรับรองแนวเขต ตามมาตรา ๖๙ ทวิ แห่งประมวลกฎหมายที่ดิน ซึ่งแก้ไขเพิ่มเติมโดย

พระราชบัญญัติแก้ไขเพิ่มเติมประมวลกฎหมายที่ดิน (ฉบับที่ ๔) พ.ศ. ๒๕๒๘

ขอแสดงความนับถือ

( นายอิพิงค์ธร เล่าสกุล )

พนักงานเจ้าหน้าที่

"ระวัง!! มิฉฉาชีพหลอกคูดเงิน กรมที่ดินไม่โทรหา ไม่ขอแอดไลน์ ไม่มีหน้าที่เก็บภาษีที่ดินและสิ่งปลูกสร้าง"

ฝ่ายรังวัด โทร. ๐๒๕๔๐๗๑๘๖

นายช่างรังวัด นายอิพิงค์ธร เล่าสกุล โทร. ๐๙-๙๔๑๔-๔๓๓๔

(ลำดับรับเรื่อง ๒๐๐๘ วันที่ ๑๒ มีนาคม ๒๕๖๗ ร.ว. ๑๒ ๔๙๑/๒๕๖๗)



ที่ มท๐๕๑๐.๐๔/๒๑๘๕๓

สำนักงานที่ดินกรุงเทพมหานคร สาขามีนบุรี  
อ.มีนบุรี จ.กรุงเทพมหานคร  
๑๐๕๑๐

วันที่ ๖ เดือน พฤศจิกายน พ.ศ. ๒๕๖๗

เรื่อง การแจ้งผู้มีสิทธิในที่ดินข้างเคียงให้มาลงชื่อรับรองแนวเขตที่ดินหรือคัดค้านการรังวัด  
เรียน นายอภิชาติ คุณชัย

อ้างถึง หนังสือสำนักงานที่ดินกรุงเทพมหานคร สาขามีนบุรี ที่ มท๐๕๑๐.๐๔/๒๑๘๕๑ ลงวันที่ ๑๓ มิถุนายน ๒๕๖๗

ด้วย บริษัท สุวรรณภูมิกรีน จำกัด

ได้ขอ แบ่งแยกในนามเดิม

ที่ดินตาม โฉนดที่ดิน เลขที่ ๔๔๕๕๕

หมู่ที่ -

ตำบล/แขวง แสนแสน

อำเภอ/เขต มีนบุรี

จังหวัด กรุงเทพมหานคร

พนักงานเจ้าหน้าที่ได้ออกไปทำการ รังวัด

เสร็จแล้ว

เมื่อวันที่ ๓ เดือน กรกฎาคม พ.ศ. ๒๕๖๗ ปรากฏว่าที่ดินแปลงนี้มีแนวเขตติดต่อกับที่ดินของท่าน  
แต่เนื่องจากท่านหรือผู้แทนของท่าน ไม่ได้ไประวังชี้และลงชื่อรับรองแนวเขตที่ดิน

ตาม โฉนดที่ดิน เลขที่ ๗๑๙๕๓ ซึ่งเป็นที่ดินของท่าน โดยสำนักงานที่ดินได้มีหนังสือ

เรื่อง การระวังชี้แนวเขตและลงชื่อรับรองเขตที่ดิน แจ้งให้ทราบทางไปรษณีย์ ลงทะเบียนตอบรับ

ฉบับเลขที่ RN๑๙๐๙๕๕๔๙๓TH ลงวันที่ ๑๓ มิถุนายน ๒๕๖๗ แต่ไม่อาจติดต่อท่านให้มาระวังชี้แนวเขตได้  
ไม่ปรากฏหลักฐานจากไปรษณีย์ว่าได้รับหนังสือแจ้ง

ฉะนั้น จึงขอให้ท่านไปตรวจสอบแนวเขตที่ดินของท่านว่า ตามที่ผู้ขอ นำพนักงานเจ้าหน้าที่ทำการ  
รังวัดปักหลักเขตที่ดิน ไว้แล้วนั้น จะเป็นการถูกต้องหรือเหลื่อมล้ำแนวเขตที่ดินของท่านหรือไม่  
เสร็จแล้วขอให้ท่านไปพบพนักงานเจ้าหน้าที่ เพื่อลงชื่อรับรองแนวเขตหรือคัดค้านภายในกำหนด ๓๐ วัน นับแต่วันที่ได้อ  
ส่งหนังสือนี้ หากท่านไม่ดำเนินการอย่างหนึ่งอย่างใด ภายในกำหนดดังกล่าว พนักงานเจ้าหน้าที่จะดำเนินการแก้ไขแผนที่  
หรือเนื้อที่ให้แก่ผู้ขอ โดยไม่ต้องมีการรับรองแนวเขต ตามมาตรา ๖๙ ทวิ แห่งประมวลกฎหมายที่ดิน ซึ่งแก้ไขเพิ่มเติมโดย  
พระราชบัญญัติแก้ไขเพิ่มเติมประมวลกฎหมายที่ดิน (ฉบับที่ ๔) พ.ศ. ๒๕๒๘

ขอแสดงความนับถือ

( นายอิทธิพร เล่าสกุล )

พนักงานเจ้าหน้าที่

"ระวัง!! มิฉฉ่าซีพหลอกคุดเงิน กรมที่ดินไม่โทรหา ไม่ขอแอดไลน์ ไม่มีหน้าที่เก็บภาษีที่ดินและสิ่งปลูกสร้าง"

ฝ่ายรังวัด โทร. ๐๒๕๔๐๗๑๘๖

นายช่างรังวัด นายอิทธิพร เล่าสกุล โทร. ๐๙-๙๔๑๔-๔๓๓๔

(ลำดับรับเรื่อง ๒๐๐๘ วันที่ ๑๒ มีนาคม ๒๕๖๗ ร.ว. ๑๒ ๔๙๑/๒๕๖๗)



ที่ มท๐๕๑๐.๐๔/๒๑๘๕๔

สำนักงานที่ดินกรุงเทพมหานคร สาขามีนบุรี  
อ.มีนบุรี จ.กรุงเทพมหานคร  
๑๐๕๑๐

วันที่ ๖ เดือน พฤศจิกายน พ.ศ. ๒๕๖๗


เรื่อง การแจ้งผู้มีสิทธิในที่ดินข้างเคียงให้มาลงชื่อรับรองแนวเขตที่ดินหรือคัดค้านการรังวัด  
เรียน นางสาววิสา จังตระกูล

อ้างถึง หนังสือสำนักงานที่ดินกรุงเทพมหานคร สาขามีนบุรี ที่ มท๐๕๑๐.๐๔/๒๑๘๕๒ ลงวันที่ ๑๓ มิถุนายน ๒๕๖๗

ด้วย บริษัท สุวรรณภูมิกรีน จำกัด  
ได้ขอ แบ่งแยกในนามเดิม  
ที่ดินตาม โฉนดที่ดิน เลขที่ ๔๔๕๕๕ หมู่ที่ -  
ตำบล/แขวง แส่นแซบ อำเภอ/เขต มีนบุรี จังหวัด กรุงเทพมหานคร  
พนักงานเจ้าหน้าที่ได้ออกไปทำการ รังวัด เสร็จแล้ว  
เมื่อวันที่ ๓ เดือน กรกฎาคม พ.ศ. ๒๕๖๗ ปรากฏว่าที่ดินแปลงนี้มีแนวเขตติดต่อกับที่ดินของท่าน  
แต่เนื่องจากท่านหรือผู้แทนของท่าน ไม่ได้ไประวังชี้และลงชื่อรับรองแนวเขตที่ดิน  
ตาม โฉนดที่ดิน เลขที่ ๗๑๙๕๒ ซึ่งเป็นที่ดินของท่าน โดยสำนักงานที่ดินได้มีหนังสือ  
เรื่อง การระวังชี้แนวเขตและลงชื่อรับรองเขตที่ดิน แจ้งให้ทราบทางไปรษณีย์ ลงทะเบียนตอบรับ  
ฉบับเลขที่ RN๑๙๐๙๕๔๙๕๕TH ลงวันที่ ๑๓ มิถุนายน ๒๕๖๗ แต่ไม่อาจติดต่อท่านให้มาระวังชี้แนวเขตได้  
ไม่ปรากฏหลักฐานจากไปรษณีย์ว่าได้รับหนังสือแจ้ง

ฉะนั้น จึงขอให้ท่านไปตรวจสอบแนวเขตที่ดินของท่านว่า ตามที่ผู้ขอพนักงานเจ้าหน้าที่ทำการ  
รังวัดปักหลักเขตที่ดิน ไว้แล้วนั้น จะเป็นการถูกต้องหรือเหลื่อมล้ำแนวเขตที่ดินของท่านหรือไม่  
เสร็จแล้วขอให้ท่านไปพบพนักงานเจ้าหน้าที่ เพื่อลงชื่อรับรองแนวเขตหรือคัดค้านภายในกำหนด ๓๐ วัน นับแต่วันที่ได้อ  
ส่งหนังสือนี้ หากท่านไม่ดำเนินการอย่างหนึ่งอย่างใด ภายในกำหนดดังกล่าว พนักงานเจ้าหน้าที่จะดำเนินการแก้ไขแผนที่  
หรือเนื้อที่ให้แก่ผู้ขอ โดยไม่ต้องมีการรับรองแนวเขต ตามมาตรา ๖๙ ทวิ แห่งประมวลกฎหมายที่ดิน ซึ่งแก้ไขเพิ่มเติมโดย  
พระราชบัญญัติแก้ไขเพิ่มเติมประมวลกฎหมายที่ดิน (ฉบับที่ ๔) พ.ศ. ๒๕๒๘

ขอแสดงความนับถือ

  
.....  
( นายอิทธิพงษ์ เล่าสกุล )  
พนักงานเจ้าหน้าที่

"ระวัง!! มิฉะฉานพลาดหลุดเงิน กรมที่ดินไม่โทรหา ไม่ขอแอดไลน์ ไม่มีหน้าที่เก็บภาษีที่ดินและสิ่งปลูกสร้าง"

ฝ่ายรังวัด โทร. ๐๒๕๔๐๗๑๘๖  
นายช่างรังวัด นายอิทธิพงษ์ เล่าสกุล โทร. ๐๙-๙๔๑๔-๔๓๓๔  
(ลำดับรับเรื่อง ๒๐๐๘ วันที่ ๑๒ มีนาคม ๒๕๖๗ ร.ว. ๑๒ ๔๙๑/๒๕๖๗)



ที่ มท๐๕๑๐.๐๔/๒๑๘๕๕

สำนักงานที่ดินกรุงเทพมหานคร สาขามีนบุรี  
อ.มีนบุรี จ.กรุงเทพมหานคร  
๑๐๕๑๐

วันที่ ๖ เดือน พฤศจิกายน พ.ศ. ๒๕๖๗

เรื่อง การแจ้งผู้มีสิทธิในที่ดินข้างเคียงให้มาลงชื่อรับรองแนวเขตที่ดินหรือคัดค้านการรังวัด

เรียน นางสาวนิจจารีย์ สิริพิพัฒน์โชติ(นางสาวสุนิษา โพธิ์หอม)

อ้างถึง หนังสือสำนักงานที่ดินกรุงเทพมหานคร สาขามีนบุรี ที่ มท๐๕๑๐.๐๔/๒๑๘๕๕ ลงวันที่ ๑๓ มิถุนายน ๒๕๖๗

ด้วย บริษัท สุวรรณภูมิกรีน จำกัด

ได้ขอ แบ่งแยกในนามเดิม

ที่ดินตาม โฉนดที่ดิน เลขที่ ๔๔๕๕๕

หมู่ที่ -

ตำบล/แขวง แสนแสบ

อำเภอ/เขต มีนบุรี

จังหวัด กรุงเทพมหานคร

พนักงานเจ้าหน้าที่ได้ออกไปทำการ รังวัด

เสร็จแล้ว

เมื่อวันที่ ๓ เดือน กรกฎาคม พ.ศ. ๒๕๖๗ ปรากฏว่าที่ดินแปลงนี้มีแนวเขตติดต่อกับที่ดินของท่าน

แต่เนื่องจากท่านหรือผู้แทนของท่าน ไม่ได้ไประวางชี้และลงชื่อรับรองแนวเขตที่ดิน

ตาม โฉนดที่ดิน เลขที่ ๗๑๙๕๑ ซึ่งเป็นที่ดินของท่าน โดยสำนักงานที่ดินได้มีหนังสือ

เรื่อง การระวางชี้แนวเขตและลงชื่อรับรองเขตที่ดิน แจ้งให้ทราบทางไปรษณีย์ ลงทะเบียนตอบรับ

ฉบับเลขที่ RN๑๙๐๙๕๕๙๖๔TH ลงวันที่ ๑๓ มิถุนายน ๒๕๖๗ แต่ไม่อาจติดต่อท่านให้มาระวางชี้แนวเขตได้

ไม่ปรากฏหลักฐานจากไปรษณีย์ว่าได้รับหนังสือแจ้ง

ฉะนั้น จึงขอให้ท่านไปตรวจสอบแนวเขตที่ดินของท่านว่า ตามที่ผู้ขอพนักงานเจ้าหน้าที่ทำการ

รังวัดปักหลักเขตที่ดิน ไว้แล้วนั้น จะเป็นการถูกต้องหรือเหลื่อมล้ำแนวเขตที่ดินของท่านหรือไม่

เสร็จแล้วขอให้ท่านไปพบพนักงานเจ้าหน้าที่ เพื่อลงชื่อรับรองแนวเขตหรือคัดค้านภายในกำหนด ๓๐ วัน นับแต่วันที่ได้

ส่งหนังสือนี้ หากท่านไม่ดำเนินการอย่างหนึ่งอย่างใด ภายในกำหนดดังกล่าว พนักงานเจ้าหน้าที่จะดำเนินการแก้ไขแผนที่

หรือเนื้อที่ให้แก่ผู้ขอ โดยไม่ต้องมีการรับรองแนวเขต ตามมาตรา ๖๙ ทวิ แห่งประมวลกฎหมายที่ดิน ซึ่งแก้ไขเพิ่มเติมโดย

พระราชบัญญัติแก้ไขเพิ่มเติมประมวลกฎหมายที่ดิน (ฉบับที่ ๔) พ.ศ. ๒๕๒๘

ขอแสดงความนับถือ

( นายอิทธิพงษ์ เล่าสกุล )

พนักงานเจ้าหน้าที่

"ระวัง!! มีฉลากสีพลอกคุดเงิน กรมที่ดินไม่โทรหา ไม่ขอแอตไลน์ ไม่มีหน้าที่เก็บภาษีที่ดินและสิ่งปลูกสร้าง"

ฝ่ายรังวัด โทร. ๐๒๕๔๐๗๑๘๖

นายช่างรังวัด นายอิทธิพงษ์ เล่าสกุล โทร. ๐๙-๙๔๑๔-๔๓๓๔

(ลำดับรับเรื่อง ๒๐๐๘ วันที่ ๑๒ มีนาคม ๒๕๖๗ ร.ว. ๑๒ ๔๙๑/๒๕๖๗)





ที่ มท๐๕๑๐.๐๔/๒๑๘๕๖

สำนักงานที่ดินกรุงเทพมหานคร สาขามีนบุรี  
อ.มีนบุรี จ.กรุงเทพมหานคร  
๑๐๕๑๐

วันที่ ๖ เดือน พฤศจิกายน พ.ศ. ๒๕๖๗

เรื่อง การแจ้งผู้มีสิทธิในที่ดินข้างเคียงให้มาลงชื่อรับรองแนวเขตที่ดินหรือคัดค้านการรังวัด

เรียน นางสาวนิจารีย์ สิริพิพัฒน์โชติ(นางสาวสุนิษา โพธิ์หอม)

อ้างถึง หนังสือสำนักงานที่ดินกรุงเทพมหานคร สาขามีนบุรี ที่ มท๐๕๑๐.๐๔/๒๑๘๕๕ ลงวันที่ ๑๓ มิถุนายน ๒๕๖๗

ด้วย บริษัท สุวรรณภูมิกรีน จำกัด

ได้ขอ แยกแยกในนามเดิม

ที่ดินตาม โฉนดที่ดิน เลขที่ ๔๔๕๕๕

หมู่ที่ -

ตำบล/แขวง แสนแสน

อำเภอ/เขต มีนบุรี

จังหวัด กรุงเทพมหานคร

พนักงานเจ้าหน้าที่ได้ออกไปทำการ รังวัด

เสร็จแล้ว

เมื่อวันที่ ๓ เดือน กรกฎาคม พ.ศ. ๒๕๖๗ ปรากฏว่าที่ดินแปลงนี้มีแนวเขตติดต่อกับที่ดินของท่าน แต่เนื่องจากท่านหรือผู้แทนของท่าน ไม่ได้ไประวังชี้และลงชื่อรับรองแนวเขตที่ดิน

ตาม โฉนดที่ดิน เลขที่ ๗๑๙๕๑ ซึ่งเป็นที่ดินของท่าน โดยสำนักงานที่ดินได้มีหนังสือ

เรื่อง การระวังชี้แนวเขตและลงชื่อรับรองเขตที่ดิน แจ้งให้ทราบทางไปรษณีย์ ลงทะเบียนตอบรับ

ฉบับเลขที่ RN๑๙๐๙๕๕๙๗๘TH ลงวันที่ ๑๓ มิถุนายน ๒๕๖๗ แต่ไม่อาจติดต่อท่านให้มาระวังชี้แนวเขตได้ ไม่ปรากฏหลักฐานจากไปรษณีย์ว่าได้รับหนังสือแจ้ง

ฉะนั้น จึงขอให้ท่านไปตรวจสอบแนวเขตที่ดินของท่านว่า ตามที่ผู้ขอพนักงานเจ้าหน้าที่ทำการ รังวัดปักหลักเขตที่ดิน ไว้แล้วนั้น จะเป็นการถูกต้องหรือเหลื่อมล้ำแนวเขตที่ดินของท่านหรือไม่  
เสร็จแล้วขอให้ท่านไปพบพนักงานเจ้าหน้าที่ เพื่อลงชื่อรับรองแนวเขตหรือคัดค้านภายในกำหนด ๓๐ วัน นับแต่วันที่ได้  
ส่งหนังสือนี้ หากท่านไม่ดำเนินการอย่างหนึ่งอย่างใด ภายในกำหนดดังกล่าว พนักงานเจ้าหน้าที่จะดำเนินการแก้ไขแผนที่  
หรือเนื้อที่ให้แก่ผู้ขอ โดยไม่ต้องมีการรับรองแนวเขต ตามมาตรา ๖๙ ทวิ แห่งประมวลกฎหมายที่ดิน ซึ่งแก้ไขเพิ่มเติมโดย  
พระราชบัญญัติแก้ไขเพิ่มเติมประมวลกฎหมายที่ดิน (ฉบับที่ ๔) พ.ศ. ๒๕๒๘

ขอแสดงความนับถือ

( นายอิพิงค์ธร เล่าสกุล )

พนักงานเจ้าหน้าที่

"ระวัง!! มิฉฉาซีพหลอกคุดเงิน กรมที่ดินไม่โทรหา ไม่ขอแอดไลน์ ไม่มีหน้าที่เก็บภาษีที่ดินและสิ่งปลูกสร้าง"

ฝ่ายรังวัด โทร. ๐๒๕๔๐๗๑๘๖

นายช่างรังวัด นายอิพิงค์ธร เล่าสกุล โทร. ๐๙-๙๔๑๔-๔๓๓๔

(ลำดับรับเรื่อง ๒๐๐๘ วันที่ ๑๒ มีนาคม ๒๕๖๗ ร.ว. ๑๒ ๔๙๑/๒๕๖๗)



ที่ มท๐๕๑๐.๐๔/๒๑๘๕๕

สำนักงานที่ดินกรุงเทพมหานคร สาขามีนบุรี  
อ.มีนบุรี จ.กรุงเทพมหานคร  
๑๐๕๑๐

วันที่ ๖ เดือน พฤศจิกายน พ.ศ. ๒๕๖๗

เรื่อง การแจ้งผู้มีสิทธิในที่ดินข้างเคียงให้มาลงชื่อรับรองแนวเขตที่ดินหรือคัดค้านการรังวัด  
เรียน นางวรรณมา มนุเสวต

อ้างถึง หนังสือสำนักงานที่ดินกรุงเทพมหานคร สาขามีนบุรี ที่ มท๐๕๑๐.๐๔/๒๑๘๕๕ ลงวันที่ ๑๓ มิถุนายน ๒๕๖๗

ด้วย บริษัท สุวรรณภูมิกรีน จำกัด

ได้ขอ แบ่งแยกในนามเดิม

ที่ดินตาม โฉนดที่ดิน เลขที่ ๔๔๕๕๕

หมู่ที่ -

ตำบล/แขวง แสนแสบ

อำเภอ/เขต มีนบุรี

จังหวัด กรุงเทพมหานคร

พนักงานเจ้าหน้าที่ได้ออกไปทำการ รังวัด

เสร็จแล้ว

เมื่อวันที่ ๓ เดือน กรกฎาคม พ.ศ. ๒๕๖๗ ปรากฏว่าที่ดินแปลงนี้มีแนวเขตติดต่อกับที่ดินของท่าน  
แต่เนื่องจากท่านหรือผู้แทนของท่าน ไม่ได้ไประวางชี้และลงชื่อรับรองแนวเขตที่ดิน

ตาม โฉนดที่ดิน เลขที่ ๖๙๖๗๕ ซึ่งเป็นที่ดินของท่าน โดยสำนักงานที่ดินได้มีหนังสือ  
เรื่อง การระวางชี้แนวเขตและลงชื่อรับรองเขตที่ดิน แจ้งให้ทราบทางไปรษณีย์ ลงทะเบียนตอบรับ

ฉบับเลขที่ RN๑๙๐๙๕๕๐๐๑TH ลงวันที่ ๑๓ มิถุนายน ๒๕๖๗ แต่ไม่อาจติดต่อท่านให้มาระวางชี้แนวเขตได้  
ไม่ปรากฏหลักฐานจากไปรษณีย์ว่าได้รับหนังสือแจ้ง

ฉะนั้น จึงขอให้ท่านไปตรวจสอบแนวเขตที่ดินของท่านว่า ตามที่ผู้ขอ นำพนักงานเจ้าหน้าที่ทำการ  
รังวัดปักหลักเขตที่ดิน ไว้แล้วนั้น จะเป็นการถูกต้องหรือเหลื่อมล้ำแนวเขตที่ดินของท่านหรือไม่  
เสร็จแล้วขอให้ท่านไปพบพนักงานเจ้าหน้าที่ เพื่อลงชื่อรับรองแนวเขตหรือคัดค้านภายในกำหนด ๓๐ วัน นับแต่วันที่  
ส่งหนังสือนี้ หากท่านไม่ดำเนินการอย่างหนึ่งอย่างใด ภายในกำหนดดังกล่าว พนักงานเจ้าหน้าที่จะดำเนินการแก้ไขแผนที่  
หรือเนื้อที่ให้แก่ผู้ขอ โดยไม่ต้องมีการรับรองแนวเขต ตามมาตรา ๖๙ ทวิ แห่งประมวลกฎหมายที่ดิน ซึ่งแก้ไขเพิ่มเติมโดย  
พระราชบัญญัติแก้ไขเพิ่มเติมประมวลกฎหมายที่ดิน (ฉบับที่ ๔) พ.ศ. ๒๕๒๘

ขอแสดงความนับถือ

( นายอิทธิพงษ์ เล่าสกุล )

พนักงานเจ้าหน้าที่

"ระวัง!! มิฉฉาชีพหลอกคูดเงิน กรมที่ดินไม่โทรหา ไม่ขอแอดไลน์ ไม่มีหน้าที่เก็บภาษีที่ดินและสิ่งปลูกสร้าง"

ฝ่ายรังวัด โทร. ๐๒๕๔๐๗๑๘๖

นายช่างรังวัด นายอิทธิพงษ์ เล่าสกุล โทร. ๐๙-๙๔๑๔-๔๓๓๔

(ลำดับรับเรื่อง ๒๐๐๘ วันที่ ๑๒ มีนาคม ๒๕๖๗ ร.ว. ๑๒ ๔๙๑/๒๕๖๗)



ที่ มท๐๕๑๐.๐๔/๒๑๘๖๐

สำนักงานที่ดินกรุงเทพมหานคร สาขามีนบุรี  
อ.มีนบุรี จ.กรุงเทพมหานคร  
๑๐๕๑๐

วันที่ ๖ เดือน พฤศจิกายน พ.ศ. ๒๕๖๗

เรื่อง การแจ้งผู้มีสิทธิในที่ดินข้างเคียงให้มาลงชื่อรับรองแนวเขตที่ดินหรือคัดค้านการรังวัด

เรียน นางสาวศิริปรกรณ์ สมเนตร

อ้างถึง หนังสือสำนักงานที่ดินกรุงเทพมหานคร สาขามีนบุรี ที่ มท๐๕๑๐.๐๔/๒๑๕๕๘ ลงวันที่ ๑๓ มิถุนายน ๒๕๖๗

ด้วย บริษัท สุวรรณภูมิกรีน จำกัด

ได้ขอ แบ่งแยกในนามเดิม

ที่ดินตาม โฉนดที่ดิน เลขที่ ๔๔๕๕๕

หมู่ที่ -

ตำบล/แขวง แสลงแสน

อำเภอ/เขต มีนบุรี

จังหวัด กรุงเทพมหานคร

พนักงานเจ้าหน้าที่ได้ออกไปทำการ รังวัด

เสร็จแล้ว

เมื่อวันที่ ๓ เดือน กรกฎาคม พ.ศ. ๒๕๖๗ ปรากฏว่าที่ดินแปลงนี้มีแนวเขตติดต่อกับที่ดินของท่าน แต่เนื่องจากท่านหรือผู้แทนของท่าน ไม่ได้ไประวังชี้และลงชื่อรับรองแนวเขตที่ดิน

ตาม โฉนดที่ดิน เลขที่ ๖๙๖๗๖ ซึ่งเป็นที่ดินของท่าน โดยสำนักงานที่ดินได้มีหนังสือ

เรื่อง การระวังชี้แนวเขตและลงชื่อรับรองเขตที่ดิน แจ้งให้ทราบทางไปรษณีย์ ลงทะเบียนตอบรับ

ฉบับเลขที่ RN๑๙๐๙๕๕๐๑๕TH ลงวันที่ ๑๓ มิถุนายน ๒๕๖๗ แต่ไม่อาจติดต่อท่านให้มาระวังชี้แนวเขตได้ ไม่ปรากฏหลักฐานจากไปรษณีย์ว่าได้รับหนังสือแจ้ง

ฉะนั้น จึงขอให้ท่านไปตรวจสอบแนวเขตที่ดินของท่านว่า ตามที่ผู้ขอนำพนักงานเจ้าหน้าที่ทำการ รังวัดปักหลักเขตที่ดิน ไว้แล้วนั้น จะเป็นการถูกต้องหรือเหลื่อมล้ำแนวเขตที่ดินของท่านหรือไม่ เสร็จแล้วขอให้ท่านไปพบพนักงานเจ้าหน้าที่ เพื่อลงชื่อรับรองแนวเขตหรือคัดค้านภายในกำหนด ๓๐ วัน นับแต่วันที่ได้ส่งหนังสือนี้ หากท่านไม่ดำเนินการอย่างหนึ่งอย่างใด ภายในกำหนดดังกล่าว พนักงานเจ้าหน้าที่จะดำเนินการแก้ไขแผนที่ หรือเนื้อที่ให้แก่ผู้ขอ โดยไม่ต้องมีการรับรองแนวเขต ตามมาตรา ๖๙ ทวิ แห่งประมวลกฎหมายที่ดิน ซึ่งแก้ไขเพิ่มเติมโดยพระราชบัญญัติแก้ไขเพิ่มเติมประมวลกฎหมายที่ดิน (ฉบับที่ ๔) พ.ศ. ๒๕๒๘

ขอแสดงความนับถือ

( นายอติพงษ์ธร เล่าสกุล )

พนักงานเจ้าหน้าที่

"ระวัง!! มิฉฉาซีพหลอกคุดเงิน กรมที่ดินไม่โทรหา ไม่ขอแอดไลน์ ไม่มีหน้าที่เก็บภาษีที่ดินและสิ่งปลูกสร้าง"

ฝ่ายรังวัด โทร. ๐๒๕๔๐๗๑๘๖

นายช่างรังวัด นายอติพงษ์ธร เล่าสกุล โทร. ๐๙-๙๔๑๔-๔๓๓๔

(ลำดับรับเรื่อง ๒๐๐๘ วันที่ ๑๒ มีนาคม ๒๕๖๗ ร.ว. ๑๒ ๔๙๑/๒๕๖๗)



ที่ มท๐๕๑๐.๐๔/๒๑๘๖๑

สำนักงานที่ดินกรุงเทพมหานคร สาขามีนบุรี  
อ.มีนบุรี จ.กรุงเทพมหานคร  
๑๐๕๑๐

วันที่ ๖ เดือน พฤศจิกายน พ.ศ. ๒๕๖๗

เรื่อง การแจ้งผู้มีสิทธิในที่ดินข้างเคียงให้มาลงชื่อรับรองแนวเขตที่ดินหรือคัดค้านการรังวัด

เรียน นายสยาม เหมือนนรฐ

อ้างถึง หนังสือสำนักงานที่ดินกรุงเทพมหานคร สาขามีนบุรี ที่ มท๐๕๑๐.๐๔/๒๑๕๕๕ ลงวันที่ ๑๓ มิถุนายน ๒๕๖๗

ด้วย บริษัท สุวรรณภูมิกรีน จำกัด

ได้ขอ แบ่งแยกในนามเดิม

ที่ดินตาม โฉนดที่ดิน เลขที่ ๔๔๕๕๕

หมู่ที่

ตำบล/แขวง แสนแสน

อำเภอ/เขต มีนบุรี

จังหวัด กรุงเทพมหานคร

พนักงานเจ้าหน้าที่ได้ออกไปทำการ รังวัด

เสร็จแล้ว

เมื่อวันที่ ๑๑ เดือน กรกฎาคม พ.ศ. ๒๕๖๗ ปรากฏว่าที่ดินแปลงนี้มีแนวเขตติดต่อกับที่ดินของท่าน

แต่เนื่องจากท่านหรือผู้แทนของท่าน ไม่ได้ไประวางชี้และลงชื่อรับรองแนวเขตที่ดิน

ตาม โฉนดที่ดิน เลขที่ ๖๕๖๗๗ ซึ่งเป็นที่ดินของท่าน โดยสำนักงานที่ดินได้มีหนังสือ

เรื่อง การระวางชี้แนวเขตและลงชื่อรับรองเขตที่ดิน แจ้งให้ทราบทางไปรษณีย์ ลงทะเบียนตอบรับ

ฉบับเลขที่ RN๑๙๐๙๕๕๐๒๙TH ลงวันที่ ๑๓ มิถุนายน ๒๕๖๗ แต่ไม่อาจติดต่อท่านให้มาระวางชี้แนวเขตได้

ไม่ปรากฏหลักฐานจากไปรษณีย์ว่าได้รับหนังสือแจ้ง

ฉะนั้น จึงขอให้ท่านไปตรวจสอบแนวเขตที่ดินของท่านว่า ตามที่ผู้ชื่อนำพนักงานเจ้าหน้าที่ทำการ

รังวัดปักหลักเขตที่ดิน

ไว้แล้วนั้น จะเป็นการถูกต้องหรือเหลื่อมล้ำแนวเขตที่ดินของท่านหรือไม่

เสร็จแล้วขอให้ท่านไปพบพนักงานเจ้าหน้าที่ เพื่อลงชื่อรับรองแนวเขตหรือคัดค้านภายในกำหนด ๓๐ วัน นับแต่วันที่ได้

ส่งหนังสือนี้ หากท่านไม่ดำเนินการอย่างหนึ่งอย่างใด ภายในกำหนดดังกล่าว พนักงานเจ้าหน้าที่จะดำเนินการแก้ไขแผนที่

หรือเนื้อที่ให้แก่ผู้ขอ โดยไม่ต้องมีการรับรองแนวเขต ตามมาตรา ๖๙ ทวิ แห่งประมวลกฎหมายที่ดิน ซึ่งแก้ไขเพิ่มเติมโดย

พระราชบัญญัติแก้ไขเพิ่มเติมประมวลกฎหมายที่ดิน (ฉบับที่ ๔) พ.ศ. ๒๕๒๘

ขอแสดงความนับถือ



( นายอติพงษ์ ศรี เลาสกุล )

พนักงานเจ้าหน้าที่

"ระวัง!! มิฉฉาชีพหลอกดูดเงิน กรมที่ดินไม่โทรหา ไม่ขอแอดไลน์ ไม่มีหน้าที่เก็บภาษีที่ดินและสิ่งปลูกสร้าง"

ฝ่ายรังวัด โทร. ๐๒๕๔๐๗๑๘๖

นายช่างรังวัด นายอติพงษ์ ศรี เลาสกุล โทร. ๐๙-๙๔๑๔-๔๓๓๔

(ลำดับรับเรื่อง ๒๐๐๘ วันที่ ๑๒ มีนาคม ๒๕๖๗ ร.ว. ๑๒ ๔๙๑/๒๕๖๗)



ที่ มท๐๕๑๐.๐๔/๒๑๘๖๒

สำนักงานที่ดินกรุงเทพมหานคร สาขามีนบุรี  
อ.มีนบุรี จ.กรุงเทพมหานคร  
๑๐๕๑๐

วันที่ ๖ เดือน พฤศจิกายน พ.ศ. ๒๕๖๗

เรื่อง การแจ้งผู้มีสิทธิในที่ดินข้างเคียงให้มาลงชื่อรับรองแนวเขตที่ดินหรือคัดค้านการรังวัด

เรียน นายมงคล ตันติพรหมินทร์ และผู้ถือกรรมสิทธิ์ร่วม

อ้างถึง หนังสือสำนักงานที่ดินกรุงเทพมหานคร สาขามีนบุรี ที่ มท๐๕๑๐.๐๔/๒๑๘๖๐ ลงวันที่ ๑๓ มิถุนายน ๒๕๖๗

ด้วย บริษัท สุวรรณภูมิกรีน จำกัด

ได้ขอ แบ่งแยกในนามเดิม

ที่ดินตาม โฉนดที่ดิน เลขที่ ๔๔๕๕๕

หมู่ที่ -

ตำบล/แขวง แสนแสบ

อำเภอ/เขต มีนบุรี

จังหวัด กรุงเทพมหานคร

พนักงานเจ้าหน้าที่ได้ออกไปทำการ รังวัด

เสร็จแล้ว

เมื่อวันที่ ๓ เดือน กรกฎาคม พ.ศ. ๒๕๖๗ ปรากฏว่าที่ดินแปลงนี้มีแนวเขตติดต่อกับที่ดินของท่าน แต่เนื่องจากท่านหรือผู้แทนของท่าน ไม่ได้ไประวางชี้และลงชื่อรับรองแนวเขตที่ดิน

ตาม โฉนดที่ดิน เลขที่ ๖๙๖๗๘ ซึ่งเป็นที่ดินของท่าน โดยสำนักงานที่ดินได้มีหนังสือ

เรื่อง การระวางชี้แนวเขตและลงชื่อรับรองเขตที่ดิน แจ้งให้ทราบทางไปรษณีย์ ลงทะเบียนตอบรับ

ฉบับเลขที่ RN๑๙๐๙๕๕๐๓๒TH ลงวันที่ ๑๓ มิถุนายน ๒๕๖๗ แต่ไม่อาจติดต่อท่านให้มาระวางชี้แนวเขตได้ ไม่ปรากฏหลักฐานจากไปรษณีย์ว่าได้รับหนังสือแจ้ง

ฉะนั้น จึงขอให้ท่านไปตรวจสอบแนวเขตที่ดินของท่านว่า ตามที่ผู้ชื่อนำพนักงานเจ้าหน้าที่ทำการ รังวัดปักหลักเขตที่ดิน ไว้แล้วนั้น จะเป็นการถูกต้องหรือเหลื่อมล้ำแนวเขตที่ดินของท่านหรือไม่ เสร็จแล้วขอให้ท่านไปพบพนักงานเจ้าหน้าที่ เพื่อลงชื่อรับรองแนวเขตหรือคัดค้านภายในกำหนด ๓๐ วัน นับแต่วันที่ได้ส่งหนังสือนี้ หากท่านไม่ดำเนินการอย่างหนึ่งอย่างใด ภายในกำหนดดังกล่าว พนักงานเจ้าหน้าที่จะดำเนินการแก้ไขแผนที่ หรือเนื้อที่ให้แก่ผู้ขอ โดยไม่ต้องมีการรับรองแนวเขต ตามมาตรา ๖๙ ทวิ แห่งประมวลกฎหมายที่ดิน ซึ่งแก้ไขเพิ่มเติมโดยพระราชบัญญัติแก้ไขเพิ่มเติมประมวลกฎหมายที่ดิน (ฉบับที่ ๔) พ.ศ. ๒๕๒๘

ขอแสดงความนับถือ

( นายอติพงศ์ธร เล่าสกุล )

พนักงานเจ้าหน้าที่

"ระวัง!! มิฉฉาชีพหลอกคุดเงิน กรมที่ดินไม่โทรหา ไม่ขอแอดไลน์ ไม่มีหน้าที่เก็บภาษีที่ดินและสิ่งปลูกสร้าง"

ฝ่ายรังวัด โทร. ๐๒๕๔๐๗๑๘๖

นายช่างรังวัด นายอติพงศ์ธร เล่าสกุล โทร. ๐๙-๙๔๑๔-๔๓๓๔

(ลำดับรับเรื่อง ๒๐๐๘ วันที่ ๑๒ มีนาคม ๒๕๖๗ ร.ว. ๑๒ ๔๙๑/๒๕๖๗)



ที่ มท๐๕๑๐.๐๔/๒๑๘๖๓

สำนักงานที่ดินกรุงเทพมหานคร สาขามีนบุรี  
อ.มีนบุรี จ.กรุงเทพมหานคร  
๑๐๕๑๐

วันที่ ๖ เดือน พฤศจิกายน พ.ศ. ๒๕๖๗

เรื่อง การแจ้งผู้มีสิทธิในที่ดินข้างเคียงให้มาลงชื่อรับรองแนวเขตที่ดินหรือคัดค้านการรังวัด

เรียน นางสาวชมขวัญ อุดมลอมแปลง และผู้ถือกรรมสิทธิ์รวม

อ้างถึง หนังสือสำนักงานที่ดินกรุงเทพมหานคร สาขามีนบุรี ที่ มท๐๕๑๐.๐๔/๒๑๘๖๑ ลงวันที่ ๑๓ มิถุนายน ๒๕๖๗

ด้วย บริษัท สุวรรณภูมิกรีน จำกัด

ได้ขอ แบ่งแยกในนามเดิม

ที่ดินตาม โฉนดที่ดิน เลขที่ ๔๔๕๕๕

หมู่ที่ -

ตำบล/แขวง แสนแสน

อำเภอ/เขต มีนบุรี

จังหวัด กรุงเทพมหานคร

พนักงานเจ้าหน้าที่ได้ออกไปทำการ รังวัด

เสร็จแล้ว

เมื่อวันที่ ๓ เดือน กรกฎาคม พ.ศ. ๒๕๖๗ ปรากฏว่าที่ดินแปลงนี้มีแนวเขตติดต่อกับที่ดินของท่าน แต่เนื่องจากท่านหรือผู้แทนของท่าน ไม่ได้ไประวางชี้และลงชื่อรับรองแนวเขตที่ดิน

ตาม โฉนดที่ดิน เลขที่ ๖๙๖๗๙ ซึ่งเป็นที่ดินของท่าน โดยสำนักงานที่ดินได้มีหนังสือ

เรื่อง การระวางชี้แนวเขตและลงชื่อรับรองเขตที่ดิน แจ้งให้ทราบทางไปรษณีย์ ลงทะเบียนตอบรับ

ฉบับเลขที่ RN๑๙๐๙๕๕๐๔๖TH ลงวันที่ ๑๓ มิถุนายน ๒๕๖๗ แต่ไม่อาจติดต่อกันให้มาระวางชี้แนวเขตได้ ไม่ปรากฏหลักฐานจากไปรษณีย์ว่าได้รับหนังสือแจ้ง

ฉะนั้น จึงขอให้ท่านไปตรวจสอบแนวเขตที่ดินของท่านว่า ตามที่ผู้ขอนำพนักงานเจ้าหน้าที่ทำการ รังวัดปักหลักเขตที่ดิน ไว้แล้วนั้น จะเป็นการถูกต้องหรือเหลือมล้ำแนวเขตที่ดินของท่านหรือไม่  
เสร็จแล้วขอให้ท่านไปพบพนักงานเจ้าหน้าที่ เพื่อลงชื่อรับรองแนวเขตหรือคัดค้านภายในกำหนด ๓๐ วัน นับแต่วันที่ได้  
ส่งหนังสือนี้ หากท่านไม่ดำเนินการอย่างหนึ่งอย่างใด ภายในกำหนดดังกล่าว พนักงานเจ้าหน้าที่จะดำเนินการแก้ไขแผนที่  
หรือเนื้อที่ให้แก่ผู้ขอ โดยไม่ต้องมีการรับรองแนวเขต ตามมาตรา ๖๙ ทวิ แห่งประมวลกฎหมายที่ดิน ซึ่งแก้ไขเพิ่มเติมโดย  
พระราชบัญญัติแก้ไขเพิ่มเติมประมวลกฎหมายที่ดิน (ฉบับที่ ๔) พ.ศ. ๒๕๒๘

ขอแสดงความนับถือ

( นายอิพิงค์ธร เล่าสกุล )

พนักงานเจ้าหน้าที่

"ระวัง!! มิฉฉาชีพหลอกคูดเงิน กรมที่ดินไม่โทรหา ไม่ขอแอดไลน์ ไม่มีหน้าที่เก็บภาษีที่ดินและสิ่งปลูกสร้าง"

ฝ่ายรังวัด โทร. ๐๒๕๔๐๗๑๘๖

นายช่างรังวัด นายอิพิงค์ธร เล่าสกุล โทร. ๐๙-๙๔๑๔-๔๓๓๔

(ลำดับรับเรื่อง ๒๐๐๘ วันที่ ๑๒ มีนาคม ๒๕๖๗ ร.ว. ๑๒ ๔๙๑/๒๕๖๗)



ที่ มท๐๕๑๐.๐๔/๒๑๘๖๔

สำนักงานที่ดินกรุงเทพมหานคร สาขามีนบุรี  
อ.มีนบุรี จ.กรุงเทพมหานคร  
๑๐๕๑๐

วันที่ ๖ เดือน พฤศจิกายน พ.ศ. ๒๕๖๗

เรื่อง การแจ้งผู้มีสิทธิในที่ดินข้างเคียงให้มาลงชื่อรับรองแนวเขตที่ดินหรือคัดค้านการรังวัด  
เรียน นายอนันต์ อมรเจริญสวัสดิ์

อ้างถึง หนังสือสำนักงานที่ดินกรุงเทพมหานคร สาขามีนบุรี ที่ มท๐๕๑๐.๐๔/๒๑๘๖๒ ลงวันที่ ๑๓ มิถุนายน ๒๕๖๗

ด้วย บริษัท สุวรรณภูมิกรีน จำกัด

ได้ขอ แบ่งแยกในนามเดิม

ที่ดินตาม โฉนดที่ดิน เลขที่ ๔๔๕๕๕

หมู่ที่ -

ตำบล/แขวง แสนแสบ

อำเภอ/เขต มีนบุรี

จังหวัด กรุงเทพมหานคร

พนักงานเจ้าหน้าที่ได้ออกไปทำการ รังวัด

เสร็จแล้ว

เมื่อวันที่ ๓ เดือน กรกฎาคม พ.ศ. ๒๕๖๗ ปรากฏว่าที่ดินแปลงนี้มีแนวเขตติดต่อกับที่ดินของท่าน  
แต่เนื่องจากท่านหรือผู้แทนของท่าน ไม่ได้ไประวางชี้และลงชื่อรับรองแนวเขตที่ดิน

ตาม โฉนดที่ดิน เลขที่ ๖๙๖๘๐ ซึ่งเป็นที่ดินของท่าน โดยสำนักงานที่ดินได้มีหนังสือ

เรื่อง การระวางชี้แนวเขตและลงชื่อรับรองเขตที่ดิน แจ้งให้ทราบทางไปรษณีย์ ลงทะเบียนตอบรับ

ฉบับเลขที่ RN๑๙๐๙๕๕๐๕๐TH ลงวันที่ ๑๓ มิถุนายน ๒๕๖๗ แต่ไม่อาจติดต่อท่านให้มาระวางชี้แนวเขตได้  
ไม่ปรากฏหลักฐานจากไปรษณีย์ว่าได้รับหนังสือแจ้ง

ฉะนั้น จึงขอให้ท่านไปตรวจสอบแนวเขตที่ดินของท่านว่า ตามที่ผู้ขอ นำพนักงานเจ้าหน้าที่ทำการ  
รังวัดปักหลักเขตที่ดิน ไว้แล้วนั้น จะเป็นการถูกต้องหรือเหลื่อมล้ำแนวเขตที่ดินของท่านหรือไม่  
เสร็จแล้วขอให้ท่านไปพบพนักงานเจ้าหน้าที่ เพื่อลงชื่อรับรองแนวเขตหรือคัดค้านภายในกำหนด ๓๐ วัน นับแต่วันที่ได  
ส่งหนังสือนี้ หากท่านไม่ดำเนินการอย่างหนึ่งอย่างใด ภายในกำหนดดังกล่าว พนักงานเจ้าหน้าที่จะดำเนินการแก้ไขแผนที่  
หรือเนื้อที่ให้แก่ผู้ขอ โดยไม่ต้องมีการรับรองแนวเขต ตามมาตรา ๖๙ ทวิ แห่งประมวลกฎหมายที่ดิน ซึ่งแก้ไขเพิ่มเติมโดย  
พระราชบัญญัติแก้ไขเพิ่มเติมประมวลกฎหมายที่ดิน (ฉบับที่ ๔) พ.ศ. ๒๕๒๘

ขอแสดงความนับถือ

( นายอิทธิพงษ์ เล่าสกุล )

พนักงานเจ้าหน้าที่

**"ระวัง!! มิจฉาชีพหลอกดูดเงิน กรมที่ดินไม่โทรหา ไม่ขอแอตไลน์ ไม่มีหน้าที่เก็บภาษีที่ดินและสิ่งปลูกสร้าง"**

ฝ่ายรังวัด โทร. ๐๒๕๔๐๗๑๘๖

นายช่างรังวัด นายอิทธิพงษ์ เล่าสกุล โทร. ๐๙-๙๔๑๔-๔๓๓๔

(ลำดับรับเรื่อง ๒๐๐๘ วันที่ ๑๒ มีนาคม ๒๕๖๗ ร.ว. ๑๒ ๔๙๑/๒๕๖๗)



ที่ มท๐๕๑๐.๐๔/๒๑๘๖๕

สำนักงานที่ดินกรุงเทพมหานคร สาขามีนบุรี  
อ.มีนบุรี จ.กรุงเทพมหานคร  
๑๐๕๑๐

วันที่ ๖ เดือน พฤศจิกายน พ.ศ. ๒๕๖๗

เรื่อง การแจ้งผู้มีสิทธิในที่ดินข้างเคียงให้มาลงชื่อรับรองแนวเขตที่ดินหรือคัดค้านการรังวัด  
เรียน นางสาวเกษราภรณ์ ศรีพรชัย

อ้างถึง หนังสือสำนักงานที่ดินกรุงเทพมหานคร สาขามีนบุรี ที่ มท๐๕๑๐.๐๔/๑๒๕๖๓ ลงวันที่ ๑๓ มิถุนายน ๒๕๖๗

ด้วย บริษัท สุวรรณภูมิกรีน จำกัด

ได้ขอ แยกแยกในนามเดิม

ที่ดินตาม โฉนดที่ดิน เลขที่ ๔๔๕๕๕

หมู่ที่ -

ตำบล/แขวง แสนแสน

อำเภอ/เขต มีนบุรี

จังหวัด กรุงเทพมหานคร

พนักงานเจ้าหน้าที่ได้ออกไปทำการ รังวัด

เสร็จแล้ว

เมื่อวันที่ ๓ เดือน กรกฎาคม พ.ศ. ๒๕๖๗ ปรากฏว่าที่ดินแปลงนี้มีแนวเขตติดต่อกับที่ดินของท่าน  
แต่เนื่องจากท่านหรือผู้แทนของท่าน ไม่ได้ไประวางชี้และลงชื่อรับรองแนวเขตที่ดิน

ตาม โฉนดที่ดิน เลขที่ ๖๙๖๘๑ ซึ่งเป็นที่ดินของท่าน โดยสำนักงานที่ดินได้มีหนังสือ  
เรื่อง การระวางชี้แนวเขตและลงชื่อรับรองเขตที่ดิน แจ้งให้ทราบทางไปรษณีย์ ลงทะเบียนตอบรับ

ฉบับเลขที่ RN๑๙๐๙๕๕๐๖๓TH ลงวันที่ ๑๓ มิถุนายน ๒๕๖๗ แต่ไม่อาจติดต่อท่านให้มาระวางชี้แนวเขตได้  
ไม่ปรากฏหลักฐานจากไปรษณีย์ว่าได้รับหนังสือแจ้ง

ฉะนั้น จึงขอให้ท่านไปตรวจสอบแนวเขตที่ดินของท่านว่า ตามที่ผู้ขอพนักงานเจ้าหน้าที่ทำการ  
รังวัดปักหลักเขตที่ดิน ไว้แล้วนั้น จะเป็นการถูกต้องหรือเหลื่อมล้ำแนวเขตที่ดินของท่านหรือไม่  
เสร็จแล้วขอให้ท่านไปพบพนักงานเจ้าหน้าที่ เพื่อลงชื่อรับรองแนวเขตหรือคัดค้านภายในกำหนด ๓๐ วัน นับแต่วันที่ได้  
ส่งหนังสือนี้ หากท่านไม่ดำเนินการอย่างหนึ่งอย่างใด ภายในกำหนดดังกล่าว พนักงานเจ้าหน้าที่จะดำเนินการแก้ไขแผนที่  
หรือเนื้อที่ให้แก่ผู้ขอ โดยไม่ต้องมีการรับรองแนวเขต ตามมาตรา ๖๙ ทวิ แห่งประมวลกฎหมายที่ดิน ซึ่งแก้ไขเพิ่มเติมโดย  
พระราชบัญญัติแก้ไขเพิ่มเติมประมวลกฎหมายที่ดิน (ฉบับที่ ๔) พ.ศ. ๒๕๒๘

ขอแสดงความนับถือ

( นายอิทธิพงศ์ เล่าสกุล )

พนักงานเจ้าหน้าที่

"ระวัง!! มิฉฉาชีพหลอกคูดเงิน กรมที่ดินไม่โทรหา ไม่ขอแอดไลน์ ไม่มีหน้าที่เก็บภาษีที่ดินและสิ่งปลูกสร้าง"

ฝ่ายรังวัด โทร. ๐๒๕๔๐๗๑๖๖

นายช่างรังวัด นายอิทธิพงศ์ เล่าสกุล โทร. ๐๙-๙๔๑๔-๔๓๓๔

(ลำดับรับเรื่อง ๒๐๐๘ วันที่ ๑๒ มีนาคม ๒๕๖๗ ร.ว. ๑๒ ๔๙๑/๒๕๖๗)





ที่ มท๐๕๑๐.๐๔/๒๑๘๖๖

สำนักงานที่ดินกรุงเทพมหานคร สาขามีนบุรี  
อ.มีนบุรี จ.กรุงเทพมหานคร  
๑๐๕๑๐

วันที่ ๖ เดือน พฤศจิกายน พ.ศ. ๒๕๖๗

เรื่อง การแจ้งผู้มีสิทธิในที่ดินข้างเคียงให้มาลงชื่อรับรองแนวเขตที่ดินหรือคัดค้านการรังวัด  
เรียน นายภาคภูมิ คงคศิริธรรม และผู้ถือกรรมสิทธิ์รวม

อ้างถึง หนังสือสำนักงานที่ดินกรุงเทพมหานคร สาขามีนบุรี ที่ มท๐๕๑๐.๐๔/๑๒๕๖๔ ลงวันที่ ๑๓ มิถุนายน ๒๕๖๗

ด้วย บริษัท สุวรรณภูมิกรีน จำกัด

ได้ขอ แยกแยกในนามเดิม

ที่ดินตาม โฉนดที่ดิน เลขที่ ๔๔๕๕๕

หมู่ที่ -

ตำบล/แขวง แสนแสน

อำเภอ/เขต มีนบุรี

จังหวัด กรุงเทพมหานคร

พนักงานเจ้าหน้าที่ได้ออกไปทำการ รังวัด

เสร็จแล้ว

เมื่อวันที่ ๓ เดือน กรกฎาคม พ.ศ. ๒๕๖๗ ปรากฏว่าที่ดินแปลงนี้มีแนวเขตติดต่อกับที่ดินของท่าน  
แต่เนื่องจากท่านหรือผู้แทนของท่าน ไม่ได้ประวัังชี้และลงชื่อรับรองแนวเขตที่ดิน

ตาม โฉนดที่ดิน เลขที่ ๖๙๖๘๒ ซึ่งเป็นที่ดินของท่าน โดยสำนักงานที่ดินได้มีหนังสือ

เรื่อง การระวัังชี้แนวเขตและลงชื่อรับรองเขตที่ดิน แจ้งให้ทราบทางไปรษณีย์ ลงทะเบียนตอบรับ

ฉบับเลขที่ RN๑๙๐๙๕๕๐๗๗TH ลงวันที่ ๑๓ มิถุนายน ๒๕๖๗ แต่ไม่อาจติดต่อกับท่านให้มาระวัังชี้แนวเขตได้  
ไม่ปรากฏหลักฐานจากไปรษณีย์ว่าได้รับหนังสือแจ้ง

ฉะนั้น จึงขอให้ท่านไปตรวจสอบแนวเขตที่ดินของท่านว่า ตามที่ผู้ขออนุญาตพนักงานเจ้าหน้าที่ทำการ  
รังวัดปักหลักเขตที่ดิน ไว้แล้วนั้น จะเป็นการถูกต้องหรือเหลื่อมล้ำแนวเขตที่ดินของท่านหรือไม่  
เสร็จแล้วขอให้ท่านไปพบพนักงานเจ้าหน้าที่ เพื่อลงชื่อรับรองแนวเขตหรือคัดค้านภายในกำหนด ๓๐ วัน นับแต่วันที่ได้  
ส่งหนังสือนี้ หากท่านไม่ดำเนินการอย่างหนึ่งอย่างใด ภายในกำหนดดังกล่าว พนักงานเจ้าหน้าที่จะดำเนินการแก้ไขแผนที่  
หรือเนื้อที่ให้แก่ผู้ขอ โดยไม่ต้องมีการรับรองแนวเขต ตามมาตรา ๖๙ ทวิ แห่งประมวลกฎหมายที่ดิน ซึ่งแก้ไขเพิ่มเติมโดย  
พระราชบัญญัติแก้ไขเพิ่มเติมประมวลกฎหมายที่ดิน (ฉบับที่ ๔) พ.ศ. ๒๕๖๘

ขอแสดงความนับถือ

( นายอภินันท์ เล่าสกุล )

พนักงานเจ้าหน้าที่

"ระวัง!! มิฉะฉานพลาดออกคุดเงิน กรมที่ดินไม่โทรหา ไม่ขอแอดไลน์ ไม่มีหน้าที่เก็บภาษีที่ดินและสิ่งปลูกสร้าง"

ฝ่ายรังวัด โทร. ๐๒๕๔๐๗๑๘๖

นายช่างรังวัด นายอภินันท์ เล่าสกุล โทร. ๐๙-๙๔๑๔-๔๓๓๔

(ลำดับรับเรื่อง ๒๐๐๘ วันที่ ๑๒ มีนาคม ๒๕๖๗ ร.ว. ๑๒ ๔๙๑/๒๕๖๗ )



ที่ มท๐๕๑๐.๐๔/๒๑๘๖๗

สำนักงานที่ดินกรุงเทพมหานคร สาขามีนบุรี  
อ.มีนบุรี จ.กรุงเทพมหานคร  
๑๐๕๑๐

วันที่ ๖ เดือน พฤศจิกายน พ.ศ. ๒๕๖๗

เรื่อง การแจ้งผู้มีสิทธิในที่ดินข้างเคียงให้มาลงชื่อรับรองแนวเขตที่ดินหรือคัดค้านการรังวัด  
เรียน นางปวีณรัตน์ แสงศิริรักษ์ และผู้ถือกรรมสิทธิ์รวม  
อ้างถึง หนังสือสำนักงานที่ดินกรุงเทพมหานคร สาขามีนบุรี ที่ มท๐๕๑๐.๐๔/๒๑๘๖๕ ลงวันที่ ๑๓ มิถุนายน ๒๕๖๗

ด้วย บริษัท สุวรรณภูมิกรีน จำกัด  
ได้ขอ แบ่งแยกในนามเดิม  
ที่ดินตาม โฉนดที่ดิน เลขที่ ๔๔๕๕๕ หมู่ที่ -  
ตำบล/แขวง แสนแสน อำเภอ/เขต มีนบุรี จังหวัด กรุงเทพมหานคร  
พนักงานเจ้าหน้าที่ได้ออกไปทำการ รังวัด เสร็จแล้ว  
เมื่อวันที่ เดือน กรกฎาคม พ.ศ. ๒๕๖๗ ปรากฏว่าที่ดินแปลงนี้มีแนวเขตติดต่อกับที่ดินของท่าน  
แต่เนื่องจากท่านหรือผู้แทนของท่าน ไม่ได้ไประวางชี้และลงชื่อรับรองแนวเขตที่ดิน  
ตาม โฉนดที่ดิน เลขที่ ๖๙๖๘๓ ซึ่งเป็นที่ดินของท่าน โดยสำนักงานที่ดินได้มีหนังสือ  
เรื่อง การระวางชี้แนวเขตและลงชื่อรับรองเขตที่ดิน แจ้งให้ทราบทางไปรษณีย์ ลงทะเบียนตอบรับ  
ฉบับเลขที่ RN๑๙๐๙๕๕๐๘๕TH ลงวันที่ ๑๓ มิถุนายน ๒๕๖๗ แต่ไม่อาจติดต่อท่านให้มาระวางชี้แนวเขตได้  
ไม่ปรากฏหลักฐานจากไปรษณีย์ว่าได้รับหนังสือแจ้ง

ฉะนั้น จึงขอให้ท่านไปตรวจสอบแนวเขตที่ดินของท่านว่า ตามที่ผู้ขอพนักงานเจ้าหน้าที่ทำการ  
รังวัดปักหลักเขตที่ดิน ไว้แล้วนั้น จะเป็นการถูกต้องหรือเหลื่อมล้ำแนวเขตที่ดินของท่านหรือไม่  
เสร็จแล้วขอให้ท่านไปพบพนักงานเจ้าหน้าที่ เพื่อลงชื่อรับรองแนวเขตหรือคัดค้านภายในกำหนด ๓๐ วัน นับแต่วันที่ได้  
ส่งหนังสือนี้ หากท่านไม่ดำเนินการอย่างหนึ่งอย่างใด ภายในกำหนดดังกล่าว พนักงานเจ้าหน้าที่จะดำเนินการแก้ไขแผนที่  
หรือเนื้อที่ให้แก่ผู้ขอ โดยไม่ต้องมีการรับรองแนวเขต ตามมาตรา ๖๙ ทวิ แห่งประมวลกฎหมายที่ดิน ซึ่งแก้ไขเพิ่มเติมโดย  
พระราชบัญญัติแก้ไขเพิ่มเติมประมวลกฎหมายที่ดิน (ฉบับที่ ๔) พ.ศ. ๒๕๒๘

ขอแสดงความนับถือ

( นายอิทธิพงษ์ เล่าสกุล )  
พนักงานเจ้าหน้าที่

"ระวัง!! มิฉฉาซีพหลอกคุดเงิน กรมที่ดินไม่โทรหา ไม่ขอแอตไลน์ ไม่มีหน้าที่เก็บภาษีที่ดินและสิ่งปลูกสร้าง"

ฝ่ายรังวัด โทร. ๐๒๕๔๐๗๑๘๖

นายช่างรังวัด นายอิทธิพงษ์ เล่าสกุล โทร. ๐๙-๙๔๑๔-๔๓๓๔

(ลำดับรับเรื่อง ๒๐๐๘ วันที่ ๑๒ มีนาคม ๒๕๖๗ ร.ว. ๑๒ ๔๙๑/๒๕๖๗)



ที่ มท๐๕๑๐.๐๔/๒๑๘๖๘

สำนักงานที่ดินกรุงเทพมหานคร สาขามีนบุรี  
อ.มีนบุรี จ.กรุงเทพมหานคร  
๑๐๕๑๐

วันที่ ๖ เดือน พฤศจิกายน พ.ศ. ๒๕๖๗

เรื่อง การแจ้งผู้มีสิทธิในที่ดินข้างเคียงให้มาลงชื่อรับรองแนวเขตที่ดินหรือคัดค้านการรังวัด

เรียน นางสาวสุกัญญา พุทธิเนตร

อ้างถึง หนังสือสำนักงานที่ดินกรุงเทพมหานคร สาขามีนบุรี ที่ มท๐๕๑๐.๐๔/๒๑๘๖๖ ลงวันที่ ๑๓ มิถุนายน ๒๕๖๗

ด้วย บริษัท สุวรรณภูมิกรีน จำกัด

ได้ขอ แยกแยกในนามเดิม

ที่ดินตาม โฉนดที่ดิน เลขที่ ๔๔๕๕๕

หมู่ที่ -

ตำบล/แขวง แสนแสน

อำเภอ/เขต มีนบุรี

จังหวัด กรุงเทพมหานคร

พนักงานเจ้าหน้าที่ได้ออกไปทำการ รังวัด

เสร็จแล้ว

เมื่อวันที่ ๓ เดือน กรกฎาคม พ.ศ. ๒๕๖๗ ปรากฏว่าที่ดินแปลงนี้มีแนวเขตติดต่อกับที่ดินของท่าน แต่เนื่องจากท่านหรือผู้แทนของท่าน ไม่ได้ไประวังชี้และลงชื่อรับรองแนวเขตที่ดิน

ตาม โฉนดที่ดิน เลขที่ ๖๙๖๘๔ ซึ่งเป็นที่ดินของท่าน โดยสำนักงานที่ดินได้มีหนังสือ

เรื่อง การระวังชี้แนวเขตและลงชื่อรับรองเขตที่ดิน แจ้งให้ทราบทางไปรษณีย์ ลงทะเบียนตอบรับ

ฉบับเลขที่ RN๑๙๐๙๕๕๐๙๔TH ลงวันที่ ๑๓ มิถุนายน ๒๕๖๗ แต่ไม่อาจติดต่อท่านให้มาระวังชี้แนวเขตได้ ไม่ปรากฏหลักฐานจากไปรษณีย์ว่าได้รับหนังสือแจ้ง

ฉะนั้น จึงขอให้ท่านไปตรวจสอบแนวเขตที่ดินของท่านว่า ตามที่ผู้ขอพนักงานเจ้าหน้าที่ทำการ รังวัดปักหลักเขตที่ดินไว้แล้วนั้น จะเป็นการถูกต้องหรือเหลื่อมล้ำแนวเขตที่ดินของท่านหรือไม่ เสร็จแล้วขอให้ท่านไปพบพนักงานเจ้าหน้าที่ เพื่อลงชื่อรับรองแนวเขตหรือคัดค้านภายในกำหนด ๓๐ วัน นับแต่วันที่ได้ส่งหนังสือนี้ หากท่านไม่ดำเนินการอย่างหนึ่งอย่างใด ภายในกำหนดดังกล่าว พนักงานเจ้าหน้าที่จะดำเนินการแก้ไขแผนที่ หรือเนื้อที่ให้แก่ผู้ขอ โดยไม่ต้องมีการรับรองแนวเขต ตามมาตรา ๖๙ ทวิ แห่งประมวลกฎหมายที่ดิน ซึ่งแก้ไขเพิ่มเติมโดยพระราชบัญญัติแก้ไขเพิ่มเติมประมวลกฎหมายที่ดิน (ฉบับที่ ๔) พ.ศ. ๒๕๒๘

ขอแสดงความนับถือ

( นายอภิศร เลาสกุล )

พนักงานเจ้าหน้าที่

"ระวัง!! มิฉฉาซีพหลอกคุดเงิน กรมที่ดินไมไทรทา ไม่ขอแอดไลน์ ไม่มีหน้าที่เก็บภาษีที่ดินและสิ่งปลูกสร้าง"

ฝ่ายรังวัด โทร. ๐๒๕๔๐๗๑๘๖

นายช่างรังวัด นายอภิศร เลาสกุล โทร. ๐๙-๙๔๑๔-๔๓๓๔

(ลำดับรับเรื่อง ๒๐๐๘ วันที่ ๑๒ มีนาคม ๒๕๖๗ ร.ว. ๑๒ ๔๙๑/๒๕๖๗)



ที่ มท๐๕๑๐.๐๔/๒๑๘๖๙

สำนักงานที่ดินกรุงเทพมหานคร สาขามีนบุรี  
อ.มีนบุรี จ.กรุงเทพมหานคร  
๑๐๕๑๐

วันที่ ๖ เดือน พฤศจิกายน พ.ศ. ๒๕๖๗

เรื่อง การแจ้งผู้มีสิทธิในที่ดินข้างเคียงให้มาลงชื่อรับรองแนวเขตที่ดินหรือคัดค้านการรังวัด  
เรียน นายทวีวัฒน์ ไชยจารุพัฒน์ และผู้ถือกรรมสิทธิ์รวม

อ้างถึง หนังสือสำนักงานที่ดินกรุงเทพมหานคร สาขามีนบุรี ที่ มท๐๕๑๐.๐๔/๑๒๕๖๗ ลงวันที่ ๑๓ มิถุนายน ๒๕๖๗

ด้วย บริษัท สุวรรณภูมิกรีน จำกัด

ได้ขอ แบ่งแยกในนามเดิม

ที่ดินตาม โฉนดที่ดิน เลขที่ ๔๔๕๕๕

หมู่ที่ -

ตำบล/แขวง แสนแสน

อำเภอ/เขต มีนบุรี

จังหวัด กรุงเทพมหานคร

พนักงานเจ้าหน้าที่ได้ออกไปทำการ รังวัด

เสร็จแล้ว

เมื่อวันที่ ๓ เดือน กรกฎาคม พ.ศ. ๒๕๖๗ ปรากฏว่าที่ดินแปลงนี้มีแนวเขตติดต่อกับที่ดินของท่าน  
แต่เนื่องจากท่านหรือผู้แทนของท่าน ไม่ได้ไประวางชี้และลงชื่อรับรองแนวเขตที่ดิน

ตาม โฉนดที่ดิน เลขที่ ๖๙๖๘๕ ซึ่งเป็นที่ดินของท่าน โดยสำนักงานที่ดินได้มีหนังสือ

เรื่อง การระวางชี้แนวเขตและลงชื่อรับรองเขตที่ดิน แจ้งให้ทราบทางไปรษณีย์ ลงทะเบียนตอบรับ

ฉบับเลขที่ RN๑๙๐๙๕๕๑๐๓TH ลงวันที่ ๑๓ มิถุนายน ๒๕๖๗ แต่ไม่อาจติดต่อท่านให้มาระวางชี้แนวเขตได้  
ไม่ปรากฏหลักฐานจากไปรษณีย์ว่าได้รับหนังสือแจ้ง

ฉะนั้น จึงขอให้ท่านไปตรวจสอบแนวเขตที่ดินของท่านว่า ตามที่ผู้ขอนำพนักงานเจ้าหน้าที่ทำการ  
รังวัดปักหลักเขตที่ดินไว้แล้วนั้น จะเป็นการถูกต้องหรือเหลื่อมล้ำแนวเขตที่ดินของท่านหรือไม่  
เสร็จแล้วขอให้ท่านไปพบพนักงานเจ้าหน้าที่ เพื่อลงชื่อรับรองแนวเขตหรือคัดค้านภายในกำหนด ๓๐ วัน นับแต่วันที่ได้อ  
ส่งหนังสือนี้ หากท่านไม่ดำเนินการอย่างหนึ่งอย่างใด ภายในกำหนดดังกล่าว พนักงานเจ้าหน้าที่จะดำเนินการแก้ไขแผนที่  
หรือเนื้อที่ให้แก่ผู้ขอ โดยไม่ต้องมีการรับรองแนวเขต ตามมาตรา ๖๙ ทวิ แห่งประมวลกฎหมายที่ดิน ซึ่งแก้ไขเพิ่มเติมโดย  
พระราชบัญญัติแก้ไขเพิ่มเติมประมวลกฎหมายที่ดิน (ฉบับที่ ๔) พ.ศ. ๒๕๒๘

ขอแสดงความนับถือ

( นายอธิพงศ์ธร เล่าสกุล )

พนักงานเจ้าหน้าที่

"ระวัง!! มิฉฉาซีพหลอกคุดเงิน กรมที่ดินไม่โทรหา ไม่ขอแอคไลน์ ไม่มีหน้าที่เก็บภาษีที่ดินและสิ่งปลูกสร้าง"

ฝ่ายรังวัด โทร. ๐๒๕๔๐๗๑๘๖

นายช่างรังวัด นายอธิพงศ์ธร เล่าสกุล โทร. ๐๙-๙๔๑๔-๔๓๓๔

(ลำดับรับเรื่อง ๒๐๐๘ วันที่ ๑๒ มีนาคม ๒๕๖๗ ร.ว. ๑๒ ๔๘๑/๒๕๖๗)



ที่ มท๐๕๑๐.๐๔/๒๑๘๗๐

สำนักงานที่ดินกรุงเทพมหานคร สาขามีนบุรี  
อ.มีนบุรี จ.กรุงเทพมหานคร  
๑๐๕๑๐

วันที่ ๖ เดือน พฤศจิกายน พ.ศ. ๒๕๖๗

เรื่อง การแจ้งผู้มีสิทธิในที่ดินข้างเคียงให้มาลงชื่อรับรองแนวเขตที่ดินหรือคัดค้านการรังวัด  
เรียน นางรัชก หลักไชย

อ้างถึง หนังสือสำนักงานที่ดินกรุงเทพมหานคร สาขามีนบุรี ที่ มท๐๕๑๐.๐๔/๑๒๕๖๘ ลงวันที่ ๑๓ มิถุนายน ๒๕๖๗

ด้วย บริษัท สุวรรณภูมิกรีน จำกัด

ได้ขอ แบ่งแยกในนามเดิม

ที่ดินตาม โฉนดที่ดิน เลขที่ ๔๔๕๕๕ หมู่ที่ -

ตำบล/แขวง แสนแสน อำเภอ/เขต มีนบุรี จังหวัด กรุงเทพมหานคร

พนักงานเจ้าหน้าที่ได้ออกไปทำการ รังวัด เสร็จแล้ว

เมื่อวันที่ เดือน กรกฎาคม พ.ศ. ๒๕๖๗ ปรากฏว่าที่ดินแปลงนี้มีแนวเขตติดต่อกับที่ดินของท่าน แต่เนื่องจากท่านหรือผู้แทนของท่าน ไม่ได้ไประวังชี้และลงชื่อรับรองแนวเขตที่ดิน

ตาม โฉนดที่ดิน เลขที่ ๖๙๖๘๖ ซึ่งเป็นที่ดินของท่าน โดยสำนักงานที่ดินได้มีหนังสือ

เรื่อง การระวังชี้แนวเขตและลงชื่อรับรองเขตที่ดิน แจ้งให้ทราบทางไปรษณีย์ ลงทะเบียนตอบรับ

ฉบับเลขที่ RN๑๙๐๙๕๕๑๑๓TH ลงวันที่ ๑๓ มิถุนายน ๒๕๖๗ แต่ไม่อาจติดต่อท่านให้มาระวังชี้แนวเขตได้ ไม่ปรากฏหลักฐานจากไปรษณีย์ว่าได้รับหนังสือแจ้ง

ฉะนั้น จึงขอให้ท่านไปตรวจสอบแนวเขตที่ดินของท่านว่า ตามที่ผู้ชื่อนำพนักงานเจ้าหน้าที่ทำการ รังวัดปักหลักเขตที่ดิน ไว้แล้วนั้น จะเป็นการถูกต้องหรือเหลื่อมล้ำแนวเขตที่ดินของท่านหรือไม่ เสร็จแล้วขอให้ท่านไปพบพนักงานเจ้าหน้าที่ เพื่อลงชื่อรับรองแนวเขตหรือคัดค้านภายในกำหนด ๓๐ วัน นับแต่วันที่ได้ส่งหนังสือนี้ หากท่านไม่ดำเนินการอย่างหนึ่งอย่างใด ภายในกำหนดดังกล่าว พนักงานเจ้าหน้าที่จะดำเนินการแก้ไขแผนที่ หรือเนื้อที่ให้แก่ผู้ขอ โดยไม่ต้องมีการรับรองแนวเขต ตามมาตรา ๖๙ ทวิ แห่งประมวลกฎหมายที่ดิน ซึ่งแก้ไขเพิ่มเติมโดย พระราชบัญญัติแก้ไขเพิ่มเติมประมวลกฎหมายที่ดิน (ฉบับที่ ๔) พ.ศ. ๒๕๒๘

ขอแสดงความนับถือ

( นายอิพิงค์ธร เลาสกุล )  
พนักงานเจ้าหน้าที่

"ระวัง!! มิฉฉาซีพหลอกคุดเงิน กรมที่ดินไม่โทรหา ไม่ขอแอดไลน์ ไม่มีหน้าที่เก็บภาษีที่ดินและสิ่งปลูกสร้าง"

ฝ่ายรังวัด โทร. ๐๒๕๔๐๗๑๘๖

นายช่างรังวัด นายอิพิงค์ธร เลาสกุล โทร. ๐๙-๙๔๑๔-๔๓๓๔

(ลำดับรับเรื่อง ๒๐๐๘ วันที่ ๑๒ มีนาคม ๒๕๖๗ ร.ว. ๑๒ ๔๙๑/๒๕๖๗)



ที่ มท๐๕๑๐.๐๔/๒๑๘๗๑

สำนักงานที่ดินกรุงเทพมหานคร สาขามีนบุรี  
อ.มีนบุรี จ.กรุงเทพมหานคร  
๑๐๕๑๐

วันที่ ๖ เดือน พฤศจิกายน พ.ศ. ๒๕๖๗

เรื่อง การแจ้งผู้มีสิทธิในที่ดินข้างเคียงให้มาลงชื่อรับรองแนวเขตที่ดินหรือคัดค้านการรังวัด

เรียน นางสาวรัตติยา อภนิษฐ์

อ้างถึง หนังสือสำนักงานที่ดินกรุงเทพมหานคร สาขามีนบุรี ที่ มท๐๕๑๐.๐๔/๑๒๕๖๙ ลงวันที่ ๑๓ มิถุนายน ๒๕๖๗

ด้วย บริษัท สุวรรณภูมิกรีน จำกัด

ได้ขอ แบ่งแยกในนามเดิม

ที่ดินตาม โฉนดที่ดิน เลขที่ ๔๔๕๕๕

หมู่ที่ -

ตำบล/แขวง แสนแสน

อำเภอ/เขต มีนบุรี

จังหวัด กรุงเทพมหานคร

พนักงานเจ้าหน้าที่ได้ออกไปทำการ รังวัด

เสร็จแล้ว

เมื่อวันที่ ๓ เดือน กรกฎาคม พ.ศ. ๒๕๖๗ ปรากฏว่าที่ดินแปลงนี้มีแนวเขตติดต่อกับที่ดินของท่าน

แต่เนื่องจากท่านหรือผู้แทนของท่าน ไม่ได้ไประวางชี้และลงชื่อรับรองแนวเขตที่ดิน

ตาม โฉนดที่ดิน เลขที่ ๖๙๖๘๗ ซึ่งเป็นที่ดินของท่าน โดยสำนักงานที่ดินได้มีหนังสือ

เรื่อง การระวางชี้แนวเขตและลงชื่อรับรองเขตที่ดิน แจ้งให้ทราบทางไปรษณีย์ ลงทะเบียนตอบรับ

ฉบับเลขที่ RN๑๙๐๙๕๕๑๒๕TH ลงวันที่ ๑๓ มิถุนายน ๒๕๖๗ แต่ไม่อาจติดต่อกับท่านให้มาระวางชี้แนวเขตได้

ไม่ปรากฏหลักฐานจากไปรษณีย์ว่าได้รับหนังสือแจ้ง

ฉะนั้น จึงขอให้ท่านไปตรวจสอบแนวเขตที่ดินของท่านว่า ตามที่ผู้ขอพนักงานเจ้าหน้าที่ทำการ

รังวัดปักหลักเขตที่ดินไว้แล้วนั้น จะเป็นการถูกต้องหรือเหลื่อมล้ำแนวเขตที่ดินของท่านหรือไม่

เสร็จแล้วขอให้ท่านไปพบพนักงานเจ้าหน้าที่ เพื่อลงชื่อรับรองแนวเขตหรือคัดค้านภายในกำหนด ๓๐ วัน นับแต่วันที่ได้

ส่งหนังสือนี้ หากท่านไม่ดำเนินการอย่างหนึ่งอย่างใด ภายในกำหนดดังกล่าว พนักงานเจ้าหน้าที่จะดำเนินการแก้ไขแผนที่

หรือเนื้อที่ให้แก่ผู้ขอ โดยไม่ต้องมีการรับรองแนวเขต ตามมาตรา ๖๙ ทวิ แห่งประมวลกฎหมายที่ดิน ซึ่งแก้ไขเพิ่มเติมโดย

พระราชบัญญัติแก้ไขเพิ่มเติมประมวลกฎหมายที่ดิน (ฉบับที่ ๔) พ.ศ. ๒๕๒๘

ขอแสดงความนับถือ

( นายอิพิงศธร เล่าสกุล )

พนักงานเจ้าหน้าที่

"ระวางชี้ มิฉฉาชีพหลอกคุดเงิน กรมที่ดินไม่โทรหา ไม่ขอแอดไลน์ ไม่มีหน้าที่เก็บภาษีที่ดินและสิ่งปลูกสร้าง"

ฝ่ายรังวัด โทร. ๐๒๕๔๐๗๑๘๖

นายช่างรังวัด นายอิพิงศธร เล่าสกุล โทร. ๐๙-๙๔๑๔-๔๓๓๔

(ลำดับรับเรื่อง ๒๐๐๘ วันที่ ๑๒ มีนาคม ๒๕๖๗ ร.ว. ๑๒ ๔๙๑/๒๕๖๗)