



ที่ มท๐๕๑๐.๐๒.๓/๑๙๘๓

สำนักงานที่ดินกรุงเทพมหานคร สาขาพระโขนง  
ต.หนองบอน อ.ประเวศ  
จ.กรุงเทพมหานคร ๑๐๒๕๐

วันที่ ๑๐ เดือน กุมภาพันธ์ พ.ศ. ๒๕๖๕

เรื่อง การปิดหนังสือแจ้งผู้มีสิทธิในที่ดินข้างเคียงให้มาลงชื่อรับรองแนวเขตที่ดินหรือคัดค้านการรังวัด (ท.ด. ๘๑)  
เรียน เจ้าพนักงานที่ดินกรุงเทพมหานคร สาขาพระโขนง  
สิ่งที่ส่งมาด้วย หนังสือ เรื่อง การแจ้งผู้มีสิทธิในที่ดินข้างเคียงให้มาลงชื่อรับรองแนวเขตที่ดินหรือคัดค้านการรังวัด  
(ท.ด.๘๑) จำนวน ๒ ฉบับ

สำนักงานที่ดินกรุงเทพมหานคร สาขาพระโขนง ขอส่งหนังสือ  
เรื่อง การแจ้งผู้มีสิทธิในที่ดินข้างเคียงให้มาลงชื่อรับรองแนวเขตที่ดินหรือคัดค้านการรังวัด (ท.ด.๘๑)  
กรณี นางสาวชนิกานต์ บัจฉิมากร  
ขอรังวัด สอนเขตโฉนดที่ดิน โฉนดที่ดิน เลขที่ ๑๑๐๑๗๔ หมู่ที่  
ที่ดินระวาง 5136 III 7214-02 (1:1000) เลขที่ดิน ๒๓๔๗  
ตำบล/แขวง บางจาก อำเภอ/เขต พระโขนง จังหวัด กรุงเทพมหานคร  
มาเพื่อให้ท่านปิดไว้ ณ สำนักงานที่ดินกรุงเทพมหานคร สาขาพระโขนง  
ตามความในกฎกระทรวงการติดต่อผู้มีสิทธิในที่ดินข้างเคียงให้มาลงชื่อรับรองแนวเขตในการรังวัดสอนเขตโฉนดที่ดินเฉพาะ  
ราย พ.ศ. ๒๕๖๕ และเมื่อได้ปิดหนังสือแจ้งแล้ว ขอได้โปรดนำส่งหลักฐานการปิดหนังสือแจ้งทนายหนังสือฉบับนี้ให้  
เจ้าพนักงานที่ดินทราบด้วย

ขอแสดงความนับถือ

( นายชัยรัตน์ สากล่ำ )

นายช่างรังวัดอาวุโส ปฏิบัติราชการแทน

เจ้าพนักงานที่ดินกรุงเทพมหานคร สาขาพระโขนง

ฝ่ายรังวัด โทร.



ช่างรังวัด นายสุทิน รัตนมณี โทร. ๐๘-๙๙๗๙-๑๙๗๙

(ลำดับรับเรื่อง ๖๐๐๑ วันที่ ๑๗ ธันวาคม ๒๕๖๕ ร.ว.๑๒ ๑๐๕/๒๕๖๕ )

### หลักฐานการปิดหนังสือแจ้ง (ท.ด. ๘๑)

เรียน เจ้าพนักงานที่ดินกรุงเทพมหานคร สาขาพระโขนง

ตามหนังสือ ที่ มท๐๕๑๐.๐๒.๓/๑๙๘๓ ลงวันที่ ๑๐ กุมภาพันธ์ ๒๕๖๕  
จัดส่งหนังสือ เรื่อง การแจ้งผู้มีสิทธิในที่ดินข้างเคียงให้มาลงชื่อรับรองแนวเขตที่ดินหรือคัดค้านการรังวัด (ท.ด. ๘๑)  
กรณี นางสาวชนิกานต์ บัจฉิมากร  
ขอรังวัด สอนเขตโฉนดที่ดิน  
ตามหลักฐาน โฉนดที่ดิน เลขที่ ๑๑๐๑๗๔ หมู่ที่ อำเภอ พระโขนง  
ซึ่งข้าพเจ้าได้ปิดหนังสือ ณ สำนักงานที่ดินกรุงเทพมหานคร สาขาพระโขนง เสร็จแล้ว  
เมื่อวันที่ เดือน พ.ศ. จึงเรียนมาเพื่อทราบ

ลงชื่อ  ผู้ปิดหนังสือแจ้ง (ท.ด. ๘๑)  
ลงชื่อ  (นางสาววิภา คำเรือง) พยาน  
ลงชื่อ พยาน

ฝ่ายรังวัด โทร.

ช่างรังวัด นายสุทิน รัตนมณี โทร. ๐๘-๙๙๗๙-๑๙๗๙

(ลำดับรับเรื่อง ๖๐๐๑ วันที่ ๑๗ ธันวาคม ๒๕๖๕ ร.ว.๑๒ ๑๐๕/๒๕๖๕ )



ที่ มท๐๕๑๐.๐๒.๓/๑๙๘๕

สำนักงานที่ดินกรุงเทพมหานคร สาขาพระโขนง  
ต.หนองบอน อ.ประเวศ  
จ.กรุงเทพมหานคร ๑๐๒๕๐

วันที่ ๑๐ เดือน กุมภาพันธ์ พ.ศ. ๒๕๖๙

เรื่อง การแจ้งผู้มีสิทธิในที่ดินข้างเคียงให้มาลงชื่อรับรองแนวเขตที่ดินหรือคัดค้านการรังวัด  
เรียน ว่าที่ ร.ต.สรยุทธ์ ปัจฉิมางกูร (ผู้จัดการมรดก นายประสิทธิ์ ปัจฉิมางกูร)

ด้วย นางสาวชนิกานต์ ปัจฉิมางกูร  
ได้ขอ สอบเขตโฉนดที่ดิน  
ที่ดินตาม โฉนดที่ดิน เลขที่ ๑๑๐๑๓๔ หมู่ที่ -  
ตำบล/แขวง บางจาก อำเภอ/เขต พระโขนง จังหวัด กรุงเทพมหานคร  
พนักงานเจ้าหน้าที่ได้ออกไปทำการ รังวัด เสร็จแล้ว  
เมื่อวันที่ ๔ เดือน กุมภาพันธ์ พ.ศ. ๒๕๖๙ ปรากฏว่าที่ดินแปลงนี้มีแนวเขตติดต่อกับที่ดินของท่าน  
แต่เนื่องจากท่านหรือผู้แทนของท่าน ไม่ไประวางชี้แนวเขตและลงชื่อรับรองแนวเขตที่ดิน  
ตาม โฉนดที่ดิน เลขที่ ๑๑๐๑๓๕ ซึ่งเป็นที่ดินของท่าน โดยสำนักงานที่ดินได้มีหนังสือ  
เรื่อง การระวางชี้แนวเขตและลงชื่อรับรองเขตที่ดิน แจ้งให้ทราบทางไปรษณีย์ ลงทะเบียนตอบรับ  
ฉบับเลขที่ RB๒๗๓๒๐๗๐๘๕TH ลงวันที่ ๙ มกราคม ๒๕๖๙ แต่ไม่อาจติดต่อท่านให้มาระวางชี้แนวเขตได้

ฉะนั้น จึงขอให้ท่านไปตรวจสอบแนวเขตที่ดินของท่านว่า ตามที่ผู้ขอพนักงานเจ้าหน้าที่ทำการ  
รังวัดปักหลักเขตที่ดิน ไว้แล้วนั้น จะเป็นการถูกต้องหรือเหลื่อมล้ำแนวเขตที่ดินของท่านหรือไม่  
เสร็จแล้วขอให้ท่านไปพบพนักงานเจ้าหน้าที่ เพื่อลงชื่อรับรองแนวเขตหรือคัดค้านภายในกำหนด ๓๐ วัน นับแต่วันที่ได้อ  
ส่งหนังสือนี้ หากท่านไม่ดำเนินการอย่างหนึ่งอย่างใด ภายในกำหนดดังกล่าว พนักงานเจ้าหน้าที่จะดำเนินการแก้ไขแผนที่  
หรือเนื้อที่ให้แก่ผู้ขอ โดยไม่ต้องมีการรับรองแนวเขต ตามมาตรา ๖๙ ทวิ แห่งประมวลกฎหมายที่ดิน ซึ่งแก้ไขเพิ่มเติมโดย  
พระราชบัญญัติแก้ไขเพิ่มเติมประมวลกฎหมายที่ดิน (ฉบับที่ ๔) พ.ศ. ๒๕๒๘

ขอแสดงความนับถือ

.....  
( นายสุทิน รัตนมณี )  
พนักงานเจ้าหน้าที่

ฝ่ายรังวัด โทร.

นายช่างรังวัด นายสุทิน รัตนมณี โทร. ๐๘-๙๙๗๙-๑๙๗๙

(ลำดับรับเรื่อง..... ๖๐๐๑..... วันที่ ๑๗ ธันวาคม ๒๕๖๘ ร.ว. ๑๒..... ๑๐๕/๒๕๖๙.....)



ที่ มท๐๕๑๐.๐๒.๓/๑๙๘๖

สำนักงานที่ดินกรุงเทพมหานคร สาขาพระโขนง  
ต.หนองบอน อ.ประเวศ  
จ.กรุงเทพมหานคร ๑๐๒๕๐

วันที่ ๑๐ เดือน กุมภาพันธ์ พ.ศ. ๒๕๖๙

เรื่อง การแจ้งผู้มีสิทธิในที่ดินข้างเคียงให้มาลงชื่อรับรองแนวเขตที่ดินหรือคัดค้านการรังวัด  
เรียน ว่าที่ ร.ต.สรยุทธ ปัจฉิมามงกูร (ผู้จัดการมรดก นางอาภา ปัจฉิมามงกูร) และผู้ถือฯ

ด้วย นางสาวชนิกานต์ ปัจฉิมามงกูร

ได้ขอ สอบเขตโฉนดที่ดิน

ที่ดินตาม โฉนดที่ดิน เลขที่ ๑๑๐๑๗๔ หมู่ที่ -

ตำบล/แขวง บางจาก อำเภอ/เขต พระโขนง จังหวัด กรุงเทพมหานคร

พนักงานเจ้าหน้าที่ได้ออกไปทำการ รังวัด เสร็จแล้ว

เมื่อวันที่ ๔ เดือน กุมภาพันธ์ พ.ศ. ๒๕๖๙ ปรากฏว่าที่ดินแปลงนี้มีแนวเขตติดต่อกับที่ดินของท่าน

แต่เนื่องจากท่านหรือผู้แทนของท่าน ไม่ไประวางชี้แนวเขตและลงชื่อรับรองแนวเขตที่ดิน

ตาม โฉนดที่ดิน เลขที่ ๒๔๐๒๙ ซึ่งเป็นที่ดินของท่าน โดยสำนักงานที่ดินได้มีหนังสือ

เรื่อง การระวางชี้แนวเขตและลงชื่อรับรองเขตที่ดิน แจ้งให้ทราบทางไปรษณีย์ ลงทะเบียนตอบรับ

ฉบับเลขที่ RB๒๗๓๒๐๗๐๙๔TH ลงวันที่ ๙ มกราคม ๒๕๖๙ แต่ไม่อาจติดต่อท่านให้มาระวางชี้แนวเขตได้

ฉะนั้น จึงขอให้ท่านไปตรวจสอบแนวเขตที่ดินของท่านว่า ตามที่ผู้ขอพนักงานเจ้าหน้าที่ทำการ

รังวัดปักหลักเขตที่ดิน ไว้แล้วนั้น จะเป็นการถูกต้องหรือเหลื่อมล้ำแนวเขตที่ดินของท่านหรือไม่


เสร็จแล้วขอให้ท่านไปพบพนักงานเจ้าหน้าที่ เพื่อลงชื่อรับรองแนวเขตหรือคัดค้านภายในกำหนด ๓๐ วัน นับแต่วันที่

ส่งหนังสือนี้ หากท่านไม่ดำเนินการอย่างหนึ่งอย่างใด ภายในกำหนดดังกล่าว พนักงานเจ้าหน้าที่จะดำเนินการแก้ไขแผนที่

หรือเนื้อที่ให้แก่ผู้ขอ โดยไม่ต้องมีการรับรองแนวเขต ตามมาตรา ๖๙ ทวิ แห่งประมวลกฎหมายที่ดิน ซึ่งแก้ไขเพิ่มเติมโดย

พระราชบัญญัติแก้ไขเพิ่มเติมประมวลกฎหมายที่ดิน (ฉบับที่ ๔) พ.ศ. ๒๕๒๘

ขอแสดงความนับถือ

  
( นายสุทิน รัตนมณี )  
พนักงานเจ้าหน้าที่

ฝ่ายรังวัด โทร.

นายช่างรังวัด นายสุทิน รัตนมณี โทร. ๐๘-๙๙๗๙-๑๙๗๙

(ลำดับรับเรื่อง.....๖๐๐๑.....วันที่.....๑๗ ธันวาคม ๒๕๖๘.....ร.ว. ๑๒.....๑๐๕/๒๕๖๙.....)