



ที่ มท๐๕๑๐.๐๒.๓/๔๑๗๔

สำนักงานที่ดินกรุงเทพมหานคร สาขาพระโขนง
ต.หนองบอน อ.ประเวศ
จ.กรุงเทพมหานคร ๑๐๒๕๐

วันที่ ๒๐ เดือน มีนาคม พ.ศ. ๒๕๖๙

เรื่อง การปิดหนังสือแจ้งผู้มีสิทธิในที่ดินข้างเคียงให้มาลงชื่อรับรองแนวเขตที่ดินหรือคัดค้านการรังวัด (ท.ด. ๘๑)
เรียน เจ้าพนักงานที่ดินกรุงเทพมหานคร สาขาพระโขนง
สิ่งที่ส่งมาด้วย หนังสือ เรื่อง การแจ้งผู้มีสิทธิในที่ดินข้างเคียงให้มาลงชื่อรับรองแนวเขตที่ดินหรือคัดค้านการรังวัด
(ท.ด.๘๑) จำนวน ๙ ฉบับ

สำนักงานที่ดินกรุงเทพมหานคร สาขาพระโขนง ขอส่งหนังสือ
เรื่อง การแจ้งผู้มีสิทธิในที่ดินข้างเคียงให้มาลงชื่อรับรองแนวเขตที่ดินหรือคัดค้านการรังวัด (ท.ด.๘๑)
กรณี นายอนิรุส ไพบรรัตน์
ขอรังวัด แยกแยกในนามเดิม โฉนดที่ดิน เลขที่ ๑๙๖๐ หมู่ที่
ที่ดินระวาง 5136 III 7214-02 (1:1000) เลขที่ดิน ๙๔๔๔
ตำบล/แขวง พระโขนง อำเภอ/เขต คลองเตย จังหวัด กรุงเทพมหานคร
มาเพื่อให้ท่านปิดไว้ ณ สำนักงานที่ดินกรุงเทพมหานคร สาขาพระโขนง
ตามความในกฎกระทรวงการติดต่อผู้มีสิทธิในที่ดินข้างเคียงให้มาลงชื่อรับรองแนวเขตในการรังวัดสอบเขตโฉนดที่ดินเฉพาะ
ราย พ.ศ. ๒๕๖๕ และเมื่อได้ปิดหนังสือแจ้งแล้ว ขอได้โปรดนำส่งหลักฐานการปิดหนังสือแจ้งท้ายหนังสือฉบับนี้ให้
เจ้าพนักงานที่ดินทราบด้วย

ขอแสดงความนับถือ

(นายชัยรัตน์ สากล่ำ)

นายช่างรังวัดอาวุโส ปฏิบัติราชการแทน
เจ้าพนักงานที่ดินกรุงเทพมหานคร สาขาพระโขนง

ฝ่ายรังวัด โทร.

ช่างรังวัด นายกัจจาวุธ เสนาสวัสดิ์ โทร. ๐๘-๘๙๑๒-๘๘๘๘

(ลำดับรับเรื่อง ๘๐๐๕ วันที่ ๘ มกราคม ๒๕๖๙ ร.ว.๑๒ ๑๓๑/๒๕๖๙)

หลักฐานการปิดหนังสือแจ้ง (ท.ด. ๘๑)

เรียน เจ้าพนักงานที่ดินกรุงเทพมหานคร สาขาพระโขนง

ตามหนังสือ ที่ มท๐๕๑๐.๐๒.๓/๔๑๗๔ ลงวันที่ ๒๐ มีนาคม ๒๕๖๙
จัดส่งหนังสือ เรื่อง การแจ้งผู้มีสิทธิในที่ดินข้างเคียงให้มาลงชื่อรับรองแนวเขตที่ดินหรือคัดค้านการรังวัด (ท.ด. ๘๑)
กรณี นายอนิรุส ไพบรรัตน์
ขอรังวัด แยกแยกในนามเดิม
ตามหลักฐาน โฉนดที่ดิน เลขที่ ๑๙๖๐ หมู่ที่ อำเภอ คลองเตย
ซึ่งข้าพเจ้าได้ปิดหนังสือ ณ สำนักงานที่ดินกรุงเทพมหานคร สาขาพระโขนง เสร็จแล้ว
เมื่อวันที่ เดือน พ.ศ.

จึงเรียนมาเพื่อทราบ

ลงชื่อ

นางสาวอลิสรา รอดชื่น

ผู้ปิดหนังสือแจ้ง (ท.ด. ๘๑)

ลงชื่อ

(นางสาววิภา คำเวียง)

พยาน

ลงชื่อ

พยาน

ฝ่ายรังวัด โทร.

ช่างรังวัด นายกัจจาวุธ เสนาสวัสดิ์ โทร. ๐๘-๘๙๑๒-๘๘๘๘

(ลำดับรับเรื่อง ๘๐๐๕ วันที่ ๘ มกราคม ๒๕๖๙ ร.ว.๑๒ ๑๓๑/๒๕๖๙)



ที่ มท๐๕๑๐.๐๒.๓/๔๖๖๕

สำนักงานที่ดินกรุงเทพมหานคร สาขาพระโขนง
ต.หนองบอน อ.ประเวศ
จ.กรุงเทพมหานคร ๑๐๒๕๐

วันที่ ๒๐ เดือน มีนาคม พ.ศ. ๒๕๖๙

เรื่อง การแจ้งผู้มีสิทธิในที่ดินข้างเคียงให้มาลงชื่อรับรองแนวเขตที่ดินหรือคัดค้านการรังวัด
เรียน นายปริญญา ไพรัตน์

ด้วย นายอนิรุส ไพรัตน์
ได้ขอ แบ่งแยกในนามเดิม
ที่ดินตาม โฉนดที่ดิน เลขที่ ๑๙๖๐ หมู่ที่ -
ตำบล/แขวง พระโขนง อำเภอ/เขต คลองเตย จังหวัด กรุงเทพมหานคร
พนักงานเจ้าหน้าที่ได้ออกไปทำการ รังวัด เสร็จแล้ว
เมื่อวันที่ ๑๘ เดือน มีนาคม พ.ศ. ๒๕๖๙ ปรากฏว่าที่ดินแปลงนี้มีแนวเขตติดต่อกับที่ดินของท่าน
แต่เนื่องจากท่านหรือผู้แทนของท่าน ไม่ไประวางชี้แนวเขตและลงชื่อรับรองแนวเขตที่ดิน
ตาม โฉนดที่ดิน เลขที่ ๒๓๑๑ ซึ่งเป็นที่ดินของท่าน โดยสำนักงานที่ดินได้มีหนังสือ
เรื่อง การระวางชี้แนวเขตและลงชื่อรับรองเขตที่ดิน แจ้งให้ทราบทางไปรษณีย์ ลงทะเบียนตอบรับ
ฉบับเลขที่ RB๘๕๐๑๘๘๔๖๐TH ลงวันที่ ๒๐ มีนาคม ๒๕๖๙ แต่ไม่อาจติดต่อท่านให้มาระวางชี้แนวเขตได้

ฉะนั้น จึงขอให้ท่านไปตรวจสอบแนวเขตที่ดินของท่านว่า ตามที่ผู้ขอพนักงานเจ้าหน้าที่ทำการ
รังวัดปักหลักเขตที่ดิน ไว้แล้วนั้น จะเป็นการถูกต้องหรือหล่อมล้ำแนวเขตที่ดินของท่านหรือไม่
เสร็จแล้วขอให้ท่านไปพบพนักงานเจ้าหน้าที่ เพื่อลงชื่อรับรองแนวเขตหรือคัดค้านภายในกำหนด ๓๐ วัน นับแต่วันที่ได้อ
ส่งหนังสือนี้ หากท่านไม่ดำเนินการอย่างหนึ่งอย่างใด ภายในกำหนดดังกล่าว พนักงานเจ้าหน้าที่จะดำเนินการแก้ไขแผนที่
หรือเนื้อที่ให้แก่ผู้ขอ โดยไม่ต้องมีการรับรองแนวเขต ตามมาตรา ๖๙ ทวิ แห่งประมวลกฎหมายที่ดิน ซึ่งแก้ไขเพิ่มเติมโดย
พระราชบัญญัติแก้ไขเพิ่มเติมประมวลกฎหมายที่ดิน (ฉบับที่ ๔) พ.ศ. ๒๕๒๘

ขอแสดงความนับถือ

(นายสุทิน รัตนมณี)
พนักงานเจ้าหน้าที่

ฝ่ายรังวัด โทร.

นายช่างรังวัด นายกัจจาวุธ เสนาสวัสดิ์ โทร. ๐๘-๘๘๑๒-๘๘๘๘

(ลำดับรับเรื่อง.....๘๐๐๕.....วันที่.....๘ มกราคม ๒๕๖๙.....ร.ว. ๑๒.....๑๓๑/๒๕๖๙.....)



ที่ มท๐๕๑๐.๐๒.๓/๔๑๖๖

สำนักงานที่ดินกรุงเทพมหานคร สาขาพระโขนง
ต.หนองบอน อ.ประเวศ
จ.กรุงเทพมหานคร ๑๐๒๕๐

วันที่ ๒๐ เดือน มีนาคม พ.ศ. ๒๕๖๙

เรื่อง การแจ้งผู้มีสิทธิในที่ดินข้างเคียงให้มาลงชื่อรับรองแนวเขตที่ดินหรือคัดค้านการรังวัด
เรียน น.ส.จุรีรัตน์ บุญรินทร์ และผู้ถือกรรมสิทธิ์รวม

ด้วย นายอนิรุส ไพบรรัตน์
ได้ขอ แยกแยกในนามเดิม
ที่ดินตาม โฉนดที่ดิน เลขที่ ๑๙๖๐ หมู่ที่ -
ตำบล/แขวง พระโขนง อำเภอ/เขต คลองเตย จังหวัด กรุงเทพมหานคร
พนักงานเจ้าหน้าที่ได้ออกไปทำการ รังวัด เสร็จแล้ว
เมื่อวันที่ ๑๘ เดือน มีนาคม พ.ศ. ๒๕๖๙ ปรากฏว่าที่ดินแปลงนี้มีแนวเขตติดต่อกับที่ดินของท่าน
แต่เนื่องจากท่านหรือผู้แทนของท่าน ไม่ไปประวังชี้แนวเขตและลงชื่อรับรองแนวเขตที่ดิน
ตาม โฉนดที่ดิน เลขที่ ๒๖๔๐ ซึ่งเป็นที่ดินของท่าน โดยสำนักงานที่ดินได้มีหนังสือ
เรื่อง การระวังชี้แนวเขตและลงชื่อรับรองเขตที่ดิน แจ้งให้ทราบทางไปรษณีย์ ลงทะเบียนตอบรับ
ฉบับเลขที่ RB๘๕๐๑๘๙๔๗๓TH ลงวันที่ ๒๕ กุมภาพันธ์ ๒๕๖๙ แต่ไม่อาจติดต่อท่านให้มาระวังชี้แนวเขตได้

ฉะนั้น จึงขอให้ท่านไปตรวจสอบแนวเขตที่ดินของท่านว่า ตามที่ผู้ขอนำพนักงานเจ้าหน้าที่ทำการ
รังวัดปักหลักเขตที่ดิน ไว้แล้วนั้น จะเป็นการถูกต้องหรือเปลือมล้าแนวเขตที่ดินของท่านหรือไม่
เสร็จแล้วขอให้ท่านไปพบพนักงานเจ้าหน้าที่ เพื่อลงชื่อรับรองแนวเขตหรือคัดค้านภายในกำหนด ๓๐ วัน นับแต่วันที่ได้
ส่งหนังสือนี้ หากท่านไม่ดำเนินการอย่างหนึ่งอย่างใด ภายในกำหนดดังกล่าว พนักงานเจ้าหน้าที่จะดำเนินการแก้ไขแผนที่
หรือเนื้อที่ให้แก่ผู้ขอ โดยไม่ต้องมีการรับรองแนวเขต ตามมาตรา ๖๙ ทวิ แห่งประมวลกฎหมายที่ดิน ซึ่งแก้ไขเพิ่มเติมโดย
พระราชบัญญัติแก้ไขเพิ่มเติมประมวลกฎหมายที่ดิน (ฉบับที่ ๔) พ.ศ. ๒๕๒๘

ขอแสดงความนับถือ

(นายสุทิน รัตนมณี)
พนักงานเจ้าหน้าที่

ฝ่ายรังวัด โทร.
นายช่างรังวัด นายกัจจาวุธ เสนาสวัสดิ์ โทร. ๐๘-๘๙๑๒-๘๘๘๘
(ลำดับรับเรื่อง ๘๐๐๕ วันที่ ๘ มกราคม ๒๕๖๙ ร.ว. ๑๒ ๑๓๑/๒๕๖๙)



ที่ มท๐๕๑๐.๐๒.๓/๔๑๖๗

สำนักงานที่ดินกรุงเทพมหานคร สาขาพระโขนง
ต.หนองบอน อ.ประเวศ
จ.กรุงเทพมหานคร ๑๐๒๕๐

วันที่ ๒๐ เดือน มีนาคม พ.ศ. ๒๕๖๙

เรื่อง การแจ้งผู้มีสิทธิในที่ดินข้างเคียงให้มาลงชื่อรับรองแนวเขตที่ดินหรือคัดค้านการรังวัด
เรียน นายนิคม วรวิวัฒน์ และผู้ถือกรรมสิทธิ์ร่วม

ด้วย นายอนิรุส ไพบรรัตน์
ได้ขอ แบ่งแยกในนามเดิม
ที่ดินตาม โฉนดที่ดิน เลขที่ ๑๙๖๐ หมู่ที่ -
ตำบล/แขวง พระโขนง อำเภอ/เขต คลองเตย จังหวัด กรุงเทพมหานคร
พนักงานเจ้าหน้าที่ได้ออกไปทำการ รังวัด เสร็จแล้ว
เมื่อวันที่ ๑๘ เดือน มีนาคม พ.ศ. ๒๕๖๙ ปรากฏว่าที่ดินแปลงนี้มีแนวเขตติดต่อกับที่ดินของท่าน
แต่เนื่องจากท่านหรือผู้แทนของท่าน ไม่ประสงค์รังวัดและลงชื่อรับรองแนวเขตที่ดิน
ตาม โฉนดที่ดิน เลขที่ ๒๙๖๖๑ ซึ่งเป็นที่ดินของท่าน โดยสำนักงานที่ดินได้มีหนังสือ
เรื่อง การระวางชี้แนวเขตและลงชื่อรับรองเขตที่ดิน แจ้งให้ทราบทางไปรษณีย์ ลงทะเบียนตอบรับ
ฉบับเลขที่ RB๘๕๐๑๘๘๔๘๗TH ลงวันที่ ๒๕ กุมภาพันธ์ ๒๕๖๙ แต่ไม่อาจติดต่อท่านให้มาระวางชี้แนวเขตได้

ฉะนั้น จึงขอให้ท่านไปตรวจสอบแนวเขตที่ดินของท่านว่า ตามที่ผู้ขอพนักงานเจ้าหน้าที่ทำการ
รังวัดปักหลักเขตที่ดิน ไว้แล้วนั้น จะเป็นการถูกต้องหรือหล่อมล้ำแนวเขตที่ดินของท่านหรือไม่
เสร็จแล้วขอให้ท่านไปพบพนักงานเจ้าหน้าที่ เพื่อลงชื่อรับรองแนวเขตหรือคัดค้านภายในกำหนด ๓๐ วัน นับแต่วันที่ได้อ
ส่งหนังสือนี้ หากท่านไม่ดำเนินการอย่างหนึ่งอย่างใด ภายในกำหนดดังกล่าว พนักงานเจ้าหน้าที่จะดำเนินการแก้ไขแผนที่
หรือเนื้อที่ให้แก่ผู้ขอ โดยไม่ต้องมีการรับรองแนวเขต ตามมาตรา ๖๙ ทวิ แห่งประมวลกฎหมายที่ดิน ซึ่งแก้ไขเพิ่มเติมโดย
พระราชบัญญัติแก้ไขเพิ่มเติมประมวลกฎหมายที่ดิน (ฉบับที่ ๔) พ.ศ. ๒๕๒๘

ขอแสดงความนับถือ

.....
(นายสุทิน รัตนมณี)
พนักงานเจ้าหน้าที่

ฝ่ายรังวัด โทร.

นายช่างรังวัด นายกัจจาวุธ เสนาสวัสดิ์ โทร. ๐๘-๘๘๑๒-๘๘๘๘

(ลำดับรับเรื่อง..... ๘๐๐๕..... วันที่ ๘ มกราคม ๒๕๖๙..... ร.ว. ๑๒..... ๑๓๑/๒๕๖๙.....)



ที่ มท๐๕๑๐.๐๒.๓/๔๑๖๘

สำนักงานที่ดินกรุงเทพมหานคร สาขาพระโขนง
ต.หนองบอน อ.ประเวศ
จ.กรุงเทพมหานคร ๑๐๒๕๐

วันที่ ๒๐ เดือน มีนาคม พ.ศ. ๒๕๖๙

เรื่อง การแจ้งผู้มีสิทธิในที่ดินข้างเคียงให้มาลงชื่อรับรองแนวเขตที่ดินหรือคัดค้านการรังวัด
เรียน นายนิคม วรวัฒน์ และผู้ถือกรรมสิทธิ์รวม

ด้วย นายอนิรุส ไพบรรัตน์

ได้ขอ แบ่งแยกในนามเดิม

ที่ดินตาม โฉนดที่ดิน เลขที่ ๑๙๖๐ หมู่ที่ -

ตำบล/แขวง พระโขนง อำเภอ/เขต คลองเตย จังหวัด กรุงเทพมหานคร

พนักงานเจ้าหน้าที่ได้ออกไปทำการ รังวัด เสร็จแล้ว

เมื่อวันที่ ๑๘ เดือน มีนาคม พ.ศ. ๒๕๖๙ ปรากฏว่าที่ดินแปลงนี้มีแนวเขตติดต่อกับที่ดินของท่าน

แต่เนื่องจากท่านหรือผู้แทนของท่าน ไม่ไประวางชี้แนวเขตและลงชื่อรับรองแนวเขตที่ดิน

ตาม โฉนดที่ดิน เลขที่ ๒๙๖๖๑ ซึ่งเป็นที่ดินของท่าน โดยสำนักงานที่ดินได้มีหนังสือ

เรื่อง การระวางชี้แนวเขตและลงชื่อรับรองเขตที่ดิน แจ้งให้ทราบทางไปรษณีย์ ลงทะเบียนตอบรับ

ฉบับเลขที่ RB๘๕๐๑๘๙๔๙๕TH ลงวันที่ ๒๕ กุมภาพันธ์ ๒๕๖๙ แต่ไม่อาจติดต่อกับท่านให้มาระวางชี้แนวเขตได้

ฉะนั้น จึงขอให้ท่านไปตรวจสอบแนวเขตที่ดินของท่านว่า ตามที่ผู้ขอมาพนักงานเจ้าหน้าที่ทำการ

รังวัดปักหลักเขตที่ดิน ไว้แล้วนั้น จะเป็นการถูกต้องหรือเหลื่อมล้ำแนวเขตที่ดินของท่านหรือไม่


เสร็จแล้วขอให้ท่านไปพบพนักงานเจ้าหน้าที่ เพื่อลงชื่อรับรองแนวเขตหรือคัดค้านภายในกำหนด ๓๐ วัน นับแต่วันที่ได้

ส่งหนังสือนี้ หากท่านไม่ดำเนินการอย่างหนึ่งอย่างใด ภายในกำหนดดังกล่าว พนักงานเจ้าหน้าที่จะดำเนินการแก้ไขแผนที่

หรือเนื้อที่ให้แก่ผู้ขอ โดยไม่ต้องมีการรับรองแนวเขต ตามมาตรา ๖๙ ทวิ แห่งประมวลกฎหมายที่ดิน ซึ่งแก้ไขเพิ่มเติมโดย

พระราชบัญญัติแก้ไขเพิ่มเติมประมวลกฎหมายที่ดิน (ฉบับที่ ๔) พ.ศ. ๒๕๒๘

ขอแสดงความนับถือ


(นายสุทิน รัตนมณี)
พนักงานเจ้าหน้าที่

ฝ่ายรังวัด โทร.

นายช่างรังวัด นายกัจจาวัธ เสนาสวัสดิ์ โทร. ๐๘-๘๙๑๒-๘๘๙๘

(ลำดับรับเรื่อง ๘๐๐๕ วันที่ ๘ มกราคม ๒๕๖๙ ร.ว. ๑๒ ๑๓๑/๒๕๖๙)



ที่ มท๐๕๑๐.๐๒.๓/๑๖๖๙

สำนักงานที่ดินกรุงเทพมหานคร สาขาพระโขนง
ต.หนองบอน อ.ประเวศ
จ.กรุงเทพมหานคร ๑๐๒๕๐

วันที่ ๒๐ เดือน มีนาคม พ.ศ. ๒๕๖๙

เรื่อง การแจ้งผู้มีสิทธิในที่ดินข้างเคียงให้มาลงชื่อรับรองแนวเขตที่ดินหรือคัดค้านการรังวัด
เรียน นายสมพร นาควงษ์ และผู้ถือกรรมสิทธิ์รวม

ด้วย นายอนิรุส ไพบรรัตน์

ได้ขอ แยกแยกในนามเดิม

ที่ดินตาม โฉนดที่ดิน เลขที่ ๑๙๖๐

หมู่ที่ -

ตำบล/แขวง พระโขนง

อำเภอ/เขต คลองเตย

จังหวัด กรุงเทพมหานคร

พนักงานเจ้าหน้าที่ได้ออกไปทำการ รังวัด

เสร็จแล้ว

เมื่อวันที่ ๑๘ เดือน มีนาคม พ.ศ. ๒๕๖๙ ปรากฏว่าที่ดินแปลงนี้มีแนวเขตติดต่อกับที่ดินของท่าน

แต่เนื่องจากท่านหรือผู้แทนของท่าน ไม่ไปประวัชชี้แนวเขตและลงชื่อรับรองแนวเขตที่ดิน

ตาม โฉนดที่ดิน เลขที่ ๖๓๗๕๐

ซึ่งเป็นที่ดินของท่าน โดยสำนักงานที่ดินได้มีหนังสือ

เรื่อง การระวัชชี้แนวเขตและลงชื่อรับรองเขตที่ดิน แจ้งให้ทราบทางไปรษณีย์ ลงทะเบียนตอบรับ

ฉบับเลขที่ RB๘๕๐๑๘๘๕๐๐TH ลงวันที่ ๒๕ กุมภาพันธ์ ๒๕๖๙ แต่ไม่อาจติดต่อท่านให้มาระวัชชี้แนวเขตได้

ฉะนั้น จึงขอให้ท่านไปตรวจสอบแนวเขตที่ดินของท่านว่า ตามที่ผู้ขอ นำพนักงานเจ้าหน้าที่ทำการ

รังวัดปักหลักเขตที่ดิน ไว้แล้วนั้น จะเป็นการถูกต้องหรือเหลื่อมล้ำแนวเขตที่ดินของท่านหรือไม่


เสร็จแล้วขอให้ท่านไปพบพนักงานเจ้าหน้าที่ เพื่อลงชื่อรับรองแนวเขตหรือคัดค้านภายในกำหนด ๓๐ วัน นับแต่วันที่ได้

ส่งหนังสือนี้ หากท่านไม่ดำเนินการอย่างหนึ่งอย่างใด ภายในกำหนดดังกล่าว พนักงานเจ้าหน้าที่จะดำเนินการแก้ไขแผนที่

หรือเนื้อที่ให้แก่ผู้ขอ โดยไม่ต้องมีการรับรองแนวเขต ตามมาตรา ๖๙ ทวิ แห่งประมวลกฎหมายที่ดิน ซึ่งแก้ไขเพิ่มเติมโดย

พระราชบัญญัติแก้ไขเพิ่มเติมประมวลกฎหมายที่ดิน (ฉบับที่ ๔) พ.ศ. ๒๕๒๘

ขอแสดงความนับถือ


(นายสุทิน รัตนมณี)
พนักงานเจ้าหน้าที่

ฝ่ายรังวัด โทร.

นายช่างรังวัด นายกัจจาวุธ เสนาสวัสดิ์ โทร. ๐๘-๘๘๑๒-๘๘๘๘

(ลำดับรับเรื่อง ๘๐๐๕ วันที่ ๘ มกราคม ๒๕๖๙ ร.ว. ๑๒ ๑๓๑/๒๕๖๙)



ที่ มท๐๕๑๐.๐๒.๓/๔๑๗๐

สำนักงานที่ดินกรุงเทพมหานคร สาขาพระโขนง
ต.หนองบอน อ.ประเวศ
จ.กรุงเทพมหานคร ๑๐๒๕๐

วันที่ ๒๐ เดือน มีนาคม พ.ศ. ๒๕๖๙

เรื่อง การแจ้งผู้มีสิทธิในที่ดินข้างเคียงให้มาลงชื่อรับรองแนวเขตที่ดินหรือคัดค้านการรังวัด
เรียน กรรมการผู้จัดการ บจ.แกรนด์ เจ้าพระยา

ด้วย นายอนิรุส ไพลรัตน์

ได้ขอ แบ่งแยกในนามเดิม

ที่ดินตาม โฉนดที่ดิน เลขที่ ๑๙๖๐

หมู่ที่ -

ตำบล/แขวง พระโขนง

อำเภอ/เขต คลองเตย

จังหวัด กรุงเทพมหานคร

พนักงานเจ้าหน้าที่ได้ออกไปทำการ รังวัด

เสร็จแล้ว

เมื่อวันที่ ๑๘ เดือน มีนาคม พ.ศ. ๒๕๖๙ ปรากฏว่าที่ดินแปลงนี้มีแนวเขตติดต่อกับที่ดินของท่าน

แต่เนื่องจากท่านหรือผู้แทนของท่าน ไม่ไประวางชี้แนวเขตและลงชื่อรับรองแนวเขตที่ดิน

ตาม โฉนดที่ดิน เลขที่ ๒๘๕๘

ซึ่งเป็นที่ดินของท่าน โดยสำนักงานที่ดินได้มีหนังสือ

เรื่อง การระวางชี้แนวเขตและลงชื่อรับรองเขตที่ดิน แจ้งให้ทราบทางไปรษณีย์ ลงทะเบียนตอบรับ

ฉบับเลขที่ RB๘๕๐๑๘๙๕๒๗TH ลงวันที่ ๒๕ กุมภาพันธ์ ๒๕๖๙ แต่ไม่อาจติดต่อท่านให้มาระวางชี้แนวเขตได้

-

ฉะนั้น จึงขอให้ท่านไปตรวจสอบแนวเขตที่ดินของท่านว่า ตามที่ผู้ขอพนักงานเจ้าหน้าที่ทำการ
รังวัดปักหลักเขตที่ดิน ไว้แล้วนั้น จะเป็นการถูกต้องหรือเหลื่อมล้ำแนวเขตที่ดินของท่านหรือไม่
เสร็จแล้วขอให้ท่านไปพบพนักงานเจ้าหน้าที่ เพื่อลงชื่อรับรองแนวเขตหรือคัดค้านภายในกำหนด ๓๐ วัน นับแต่วันที่ได้
ส่งหนังสือนี้ หากท่านไม่ดำเนินการอย่างหนึ่งอย่างใด ภายในกำหนดดังกล่าว พนักงานเจ้าหน้าที่จะดำเนินการแก้ไขแผนที่
หรือเนื้อที่ให้แก่ผู้ขอ โดยไม่ต้องมีการรับรองแนวเขต ตามมาตรา ๖๙ ทวิ แห่งประมวลกฎหมายที่ดิน ซึ่งแก้ไขเพิ่มเติมโดย
พระราชบัญญัติแก้ไขเพิ่มเติมประมวลกฎหมายที่ดิน (ฉบับที่ ๔) พ.ศ. ๒๕๒๘

ขอแสดงความนับถือ

(นายสุทิน รัตนมณี)

พนักงานเจ้าหน้าที่

ฝ่ายรังวัด โทร.

นายช่างรังวัด นายกัจจาวุธ เสนาสวัสดิ์ โทร. ๐๘-๘๙๑๒-๘๘๘๘

(ลำดับรับเรื่อง ๘๐๐๕ วันที่ ๘ มกราคม ๒๕๖๙ ร.ว. ๑๒ ๑๓๑/๒๕๖๙)



ที่ มท๐๕๑๐.๐๒.๓/๔๑๗๑

สำนักงานที่ดินกรุงเทพมหานคร สาขาพระโขนง
ต.หนองบอน อ.ประเวศ
จ.กรุงเทพมหานคร ๑๐๒๕๐

วันที่ ๒๐ เดือน มีนาคม พ.ศ. ๒๕๖๙


เรื่อง การแจ้งผู้มีสิทธิในที่ดินข้างเคียงให้มาลงชื่อรับรองแนวเขตที่ดินหรือคัดค้านการรังวัด
เรียน กรรมการผู้จัดการ บจ.แกรนด์ เจ้าพระยา

ด้วย นายอนิรุส ไพลรัตน์

ได้ขอ แยกแยกในนามเดิม
ที่ดินตาม โฉนดที่ดิน เลขที่ ๑๙๖๐ หมู่ที่ -
ตำบล/แขวง พระโขนง อำเภอ/เขต คลองเตย จังหวัด กรุงเทพมหานคร
พนักงานเจ้าหน้าที่ได้ออกไปทำการ รังวัด เสร็จแล้ว
เมื่อวันที่ ๑๘ เดือน มีนาคม พ.ศ. ๒๕๖๙ ปรากฏว่าที่ดินแปลงนี้มีแนวเขตติดต่อกับที่ดินของท่าน
แต่เนื่องจากท่านหรือผู้แทนของท่าน ไม่ไประวังชี้แนวเขตและลงชื่อรับรองแนวเขตที่ดิน
ตาม โฉนดที่ดิน เลขที่ ๒๘๕๘ ซึ่งเป็นที่ดินของท่าน โดยสำนักงานที่ดินได้มีหนังสือ
เรื่อง การระวังชี้แนวเขตและลงชื่อรับรองเขตที่ดิน แจ้งให้ทราบทางไปรษณีย์ ลงทะเบียนตอบรับ
ฉบับเลขที่ RB๘๕๐๑๘๙๕๑๓TH ลงวันที่ ๒๕ กุมภาพันธ์ ๒๕๖๙ แต่ไม่อาจติดต่อท่านให้มาระวังชี้แนวเขตได้

ฉะนั้น จึงขอให้ท่านไปตรวจสอบแนวเขตที่ดินของท่านว่า ตามที่ผู้ขอพนักงานเจ้าหน้าที่ทำการ
รังวัดปักหลักเขตที่ดินไว้แล้วนั้น จะเป็นการถูกต้องหรือเหลื่อมล้ำแนวเขตที่ดินของท่านหรือไม่
เสร็จแล้วขอให้ท่านไปพบพนักงานเจ้าหน้าที่ เพื่อลงชื่อรับรองแนวเขตหรือคัดค้านภายในกำหนด ๓๐ วัน นับแต่วันที่ได้
ส่งหนังสือนี้ หากท่านไม่ดำเนินการอย่างหนึ่งอย่างใด ภายในกำหนดดังกล่าว พนักงานเจ้าหน้าที่จะดำเนินการแก้ไขแผนที่
หรือเนื้อที่ให้แก่ผู้ขอ โดยไม่ต้องมีการรับรองแนวเขต ตามมาตรา ๖๙ ทวิ แห่งประมวลกฎหมายที่ดิน ซึ่งแก้ไขเพิ่มเติมโดย
พระราชบัญญัติแก้ไขเพิ่มเติมประมวลกฎหมายที่ดิน (ฉบับที่ ๔) พ.ศ. ๒๕๒๘

ขอแสดงความนับถือ


(นายสุทิน รัตนมณี)
พนักงานเจ้าหน้าที่

ฝ่ายรังวัด โทร.

นายช่างรังวัด นายกัจจาวุธ เสนาสวัสดิ์ โทร. ๐๘-๘๙๑๒-๘๘๙๘

(ลำดับรับเรื่อง ๘๐๐๕ วันที่ ๘ มกราคม ๒๕๖๙ ร.ว. ๑๒ ๑๓๑/๒๕๖๙)



ที่ มท๐๕๑๐.๐๒.๓/๔๑๗๒

สำนักงานที่ดินกรุงเทพมหานคร สาขาพระโขนง
ต.หนองบอน อ.ประเวศ
จ.กรุงเทพมหานคร ๑๐๒๕๐

วันที่ ๒๐ เดือน มีนาคม พ.ศ. ๒๕๖๙

เรื่อง การแจ้งผู้มีสิทธิในที่ดินข้างเคียงให้มาลงชื่อรับรองแนวเขตที่ดินหรือคัดค้านการรังวัด
เรียน นายอนรรตน์ ไพรัตน์

ด้วย นายอนรรตน์ ไพรัตน์

ได้ขอ แบ่งแยกในนามเดิม

ที่ดินตาม โฉนดที่ดิน เลขที่ ๑๙๖๐

หมู่ที่ -

ตำบล/แขวง พระโขนง

อำเภอ/เขต คลองเตย

จังหวัด กรุงเทพมหานคร

พนักงานเจ้าหน้าที่ได้ออกไปทำการ รังวัด

เสร็จแล้ว

เมื่อวันที่ ๑๘ เดือน มีนาคม พ.ศ. ๒๕๖๙ ปราบกฏว่าที่ดินแปลงนี้มีแนวเขตติดต่อกับที่ดินของท่าน
แต่เนื่องจากท่านหรือผู้แทนของท่าน ไม่ไประวางชี้แนวเขตและลงชื่อรับรองแนวเขตที่ดิน

ตาม โฉนดที่ดิน เลขที่ ๑๙๖๑ ซึ่งเป็นที่ดินของท่าน โดยสำนักงานที่ดินได้มีหนังสือ

เรื่อง การระวางชี้แนวเขตและลงชื่อรับรองเขตที่ดิน แจ้งให้ทราบทางไปรษณีย์ ลงทะเบียนตอบรับ

ฉบับเลขที่ RB๘๕๐๑๘๙๕๓๕TH ลงวันที่ ๒๕ กุมภาพันธ์ ๒๕๖๙ แต่ไม่อาจติดต่อท่านให้มาระวางชี้แนวเขตได้

ฉะนั้น จึงขอให้ท่านไปตรวจสอบแนวเขตที่ดินของท่านว่า ตามที่ผู้ขอพนักงานเจ้าหน้าที่ทำการ

รังวัดปักหลักเขตที่ดิน ไว้แล้วนั้น จะเป็นการถูกต้องหรือหล่อมล้ำแนวเขตที่ดินของท่านหรือไม่

เสร็จแล้วขอให้ท่านไปพบพนักงานเจ้าหน้าที่ เพื่อลงชื่อรับรองแนวเขตหรือคัดค้านภายในกำหนด ๓๐ วัน นับแต่วันที่ได้

ส่งหนังสือนี้ หากท่านไม่ดำเนินการอย่างหนึ่งอย่างใด ภายในกำหนดดังกล่าว พนักงานเจ้าหน้าที่จะดำเนินการแก้ไขแผนที่

หรือเนื้อที่ให้แก่ผู้ขอ โดยไม่ต้องมีการรับรองแนวเขต ตามมาตรา ๖๙ ทวิ แห่งประมวลกฎหมายที่ดิน ซึ่งแก้ไขเพิ่มเติมโดย

พระราชบัญญัติแก้ไขเพิ่มเติมประมวลกฎหมายที่ดิน (ฉบับที่ ๔) พ.ศ. ๒๕๒๘

ขอแสดงความนับถือ

(นายสุทิน รัตนมณี)

พนักงานเจ้าหน้าที่

ฝ่ายรังวัด โทร.

นายช่างรังวัด นายกัจจาวุธ เสนาสวัสดิ์ โทร. ๐๘-๘๙๑๒-๘๘๙๘

(ลำดับรับเรื่อง ๘๐๐๕ วันที่ ๘ มกราคม ๒๕๖๙ ร.ว. ๑๒ ๑๓๑/๒๕๖๙)



ที่ มท๐๕๑๐.๐๒.๓/๔๑๗๓

สำนักงานที่ดินกรุงเทพมหานคร สาขาพระโขนง
ต.หนองบอน อ.ประเวศ
จ.กรุงเทพมหานคร ๑๐๒๕๐


วันที่ ๒๐ เดือน มีนาคม พ.ศ. ๒๕๖๙

เรื่อง การแจ้งผู้มีสิทธิในที่ดินข้างเคียงให้มาลงชื่อรับรองแนวเขตที่ดินหรือคัดค้านการรังวัด
เรียน นายอนรรตน์ ไพรัตน์

ด้วย นายอนรรตน์ ไพรัตน์
ได้ขอ แบ่งแยกในนามเดิม
ที่ดินตาม โฉนดที่ดิน เลขที่ ๑๙๖๐ หมู่ที่ -
ตำบล/แขวง พระโขนง อำเภอ/เขต คลองเตย จังหวัด กรุงเทพมหานคร
พนักงานเจ้าหน้าที่ได้ออกไปทำการ รังวัด เสร็จแล้ว
เมื่อวันที่ ๑๘ เดือน มีนาคม พ.ศ. ๒๕๖๙ ปรากฏว่าที่ดินแปลงนี้มีแนวเขตติดต่อกับที่ดินของท่าน
แต่เนื่องจากท่านหรือผู้แทนของท่าน ไม่ไประวางชี้แนวเขตและลงชื่อรับรองแนวเขตที่ดิน
ตาม โฉนดที่ดิน เลขที่ ๑๙๖๑ ซึ่งเป็นที่ดินของท่าน โดยสำนักงานที่ดินได้มีหนังสือ
เรื่อง การระวางชี้แนวเขตและลงชื่อรับรองเขตที่ดิน แจ้งให้ทราบทางไปรษณีย์ ลงทะเบียนตอบรับ
ฉบับเลขที่ RB๘๕๐๑๘๘๕๓๕TH ลงวันที่ ๒๕ กุมภาพันธ์ ๒๕๖๙ แต่ไม่อาจติดต่อท่านให้มาระวางชี้แนวเขตได้

ฉะนั้น จึงขอให้ท่านไปตรวจสอบแนวเขตที่ดินของท่านว่า ตามที่ผู้ขอพนักงานเจ้าหน้าที่ทำการ
รังวัดปักหลักเขตที่ดิน ไว้แล้วนั้น จะเป็นการถูกต้องหรือหล่อมล้ำแนวเขตที่ดินของท่านหรือไม่
เสร็จแล้วขอให้ท่านไปพบพนักงานเจ้าหน้าที่ เพื่อลงชื่อรับรองแนวเขตหรือคัดค้านภายในกำหนด ๓๐ วัน นับแต่วันที่ได้อ
ส่งหนังสือนี้ หากท่านไม่ดำเนินการอย่างหนึ่งอย่างใด ภายในกำหนดดังกล่าว พนักงานเจ้าหน้าที่จะดำเนินการแก้ไขแผนที่
หรือเนื้อที่ให้แก่ผู้ขอ โดยไม่ต้องมีการรับรองแนวเขต ตามมาตรา ๖๙ ทวิ แห่งประมวลกฎหมายที่ดิน ซึ่งแก้ไขเพิ่มเติมโดย
พระราชบัญญัติแก้ไขเพิ่มเติมประมวลกฎหมายที่ดิน (ฉบับที่ ๔) พ.ศ. ๒๕๒๘

ขอแสดงความนับถือ


(นายสุทิน รัตนมณี)
พนักงานเจ้าหน้าที่

ฝ่ายรังวัด โทร.
นายช่างรังวัด นายกัจจาวุธ เสนาสวัสดิ์ โทร. ๐๘-๘๙๑๒-๘๘๘๘
(ลำดับรับเรื่อง ๘๐๐๕ วันที่ ๘ มกราคม ๒๕๖๙ ร.ว. ๑๒ ๑๓๑/๒๕๖๙)