



ที่ มท๐๕๑๐.๐๒.๓/๕๕๓๘

สำนักงานที่ดินกรุงเทพมหานคร สาขาพระโขนง
ต.หนองบอน อ.ประเวศ
จ.กรุงเทพมหานคร ๑๐๒๕๐

วันที่ ๒๗ เดือน เมษายน พ.ศ. ๒๕๖๙

เรื่อง การปิดหนังสือแจ้งผู้มีสิทธิในที่ดินข้างเคียงให้มาลงชื่อรับรองแนวเขตที่ดินหรือคัดค้านการรังวัด (ท.ด. ๘๑)
เรียน เจ้าพนักงานที่ดินกรุงเทพมหานคร สาขาพระโขนง
สิ่งที่ส่งมาด้วย หนังสือ เรื่อง การแจ้งผู้มีสิทธิในที่ดินข้างเคียงให้มาลงชื่อรับรองแนวเขตที่ดินหรือคัดค้านการรังวัด
(ท.ด.๘๑) จำนวน ๒๕ ฉบับ

สำนักงานที่ดินกรุงเทพมหานคร สาขาพระโขนง ขอส่งหนังสือ
เรื่อง การแจ้งผู้มีสิทธิในที่ดินข้างเคียงให้มาลงชื่อรับรองแนวเขตที่ดินหรือคัดค้านการรังวัด (ท.ด.๘๑)
กรณี บริษัท ไพโรจน์กิจจา จำกัด
ขอรังวัด รวมโฉนดที่ดินและแบ่งแยกในนามเดิม โฉนดที่ดิน เลขที่ ๓๙๘๖ (๓) หมู่ที่
ที่ดินระวาง 5136 III 7610-08 (1:1000) เลขที่ดิน ๕๙๗๗๖ (๓)
ตำบล/แขวง บางนา อำเภอ/เขต บางนา จังหวัด กรุงเทพมหานคร
มาเพื่อให้ท่านปิดไว้ ณ สำนักงานที่ดินกรุงเทพมหานคร สาขาพระโขนง
ตามความในกฎกระทรวงการติดต่อผู้มีสิทธิในที่ดินข้างเคียงให้มาลงชื่อรับรองแนวเขตในการรังวัดสอบเขตโฉนดที่ดินเฉพาะ
ราย พ.ศ. ๒๕๖๕ และเมื่อได้ปิดหนังสือแจ้งแล้ว ขอได้โปรดนำส่งหลักฐานการปิดหนังสือแจ้งท้ายหนังสือฉบับนี้ให้
เจ้าพนักงานที่ดินทราบด้วย

ขอแสดงความนับถือ

(นายชัยรัตน์ สากล่ำ)

นายช่างรังวัดอาวุโส ปฏิบัติราชการแทน
เจ้าพนักงานที่ดินกรุงเทพมหานคร สาขาพระโขนง

ฝ่ายรังวัด โทร.

ช่างรังวัด นายสุทิน รัตนมณี โทร. ๐๘-๙๙๗๗๙-๑๙๗๙

(ลำดับรับเรื่อง ๔๐๐๖ วันที่ ๓๑ มกราคม ๒๕๖๘ ร.ว.๑๒๑๘๖/๒๕๖๘-๑๘๗/๒๕๖๘)

หลักฐานการปิดหนังสือแจ้ง (ท.ด. ๘๑)

เรียน เจ้าพนักงานที่ดินกรุงเทพมหานคร สาขาพระโขนง

ตามหนังสือ ที่ มท๐๕๑๐.๐๒.๓/๕๕๓๘ ลงวันที่ ๒๗ เมษายน ๒๕๖๙
จัดส่งหนังสือ เรื่อง การแจ้งผู้มีสิทธิในที่ดินข้างเคียงให้มาลงชื่อรับรองแนวเขตที่ดินหรือคัดค้านการรังวัด (ท.ด. ๘๑)
กรณี บริษัท ไพโรจน์กิจจา จำกัด
ขอรังวัด รวมโฉนดที่ดินและแบ่งแยกในนามเดิม
ตามหลักฐาน โฉนดที่ดิน เลขที่ ๓๙๘๖ (๓) หมู่ที่ อำเภอ บางนา
ซึ่งข้าพเจ้าได้ปิดหนังสือ ณ สำนักงานที่ดินกรุงเทพมหานคร สาขาพระโขนง เสร็จแล้ว

เมื่อวันที่ เดือน พ.ศ.

จึงเรียนมาเพื่อทราบ

ลงชื่อ นางสาววิภา คำเวียง

ผู้ปิดหนังสือแจ้ง (ท.ด. ๘๑)

ลงชื่อ (นางสาววิภา คำเวียง) พยาน

ลงชื่อ พยาน

ฝ่ายรังวัด โทร.

ช่างรังวัด นายสุทิน รัตนมณี โทร. ๐๘-๙๙๗๗๙-๑๙๗๙

(ลำดับรับเรื่อง ๔๐๐๖ วันที่ ๓๑ มกราคม ๒๕๖๘ ร.ว.๑๒ ๑๘๖/๒๕๖๘-๑๘๗/๒๕๖๘)



ที่ มท๐๕๑๐.๐๒.๓/๕๙๓๙

สำนักงานที่ดินกรุงเทพมหานคร สาขาพระโขนง
ต.หนองบอน อ.ประเวศ
จ.กรุงเทพมหานคร ๑๐๒๕๐

วันที่ ๒๗ เดือน เมษายน พ.ศ. ๒๕๖๙

เรื่อง การแจ้งผู้มีสิทธิในที่ดินข้างเคียงให้มาลงชื่อรับรองแนวเขตที่ดินหรือคัดค้านการรังวัด
เรียน นายธรรมบุญ พนมธรรม

ด้วย บริษัท ไพโรจน์กิจจา จำกัด
ได้ขอ รวมโฉนดที่ดินและแบ่งแยกในนามเดิม
ที่ดินตาม โฉนดที่ดิน เลขที่ ๓๙๘๖ (๓) หมู่ที่ -
ตำบล/แขวง บางนา อำเภอ/เขต บางนา จังหวัด กรุงเทพมหานคร
พนักงานเจ้าหน้าที่ได้ออกไปทำการ รังวัด เสร็จแล้ว
เมื่อวันที่ ๒๕ เดือน มีนาคม พ.ศ. ๒๕๖๙ ปรากฏว่าที่ดินแปลงนี้มีแนวเขตติดต่อกับที่ดินของท่าน
แต่เนื่องจากท่านหรือผู้แทนของท่าน ไม่ประสงค์แนบแนวเขตและลงชื่อรับรองแนวเขตที่ดิน
ตาม โฉนดที่ดิน เลขที่ ๓๙๘๖๒ ซึ่งเป็นที่ดินของท่าน โดยสำนักงานที่ดินได้มีหนังสือ
เรื่อง การระวางชี้แนวเขตและลงชื่อรับรองเขตที่ดิน แจ้งให้ทราบทางไปรษณีย์ ลงทะเบียนตอบรับ
ฉบับเลขที่ RB๒๓๖๓๐๖๘๙๖TH ลงวันที่ ๖ มีนาคม ๒๕๖๙ แต่ไม่อาจติดต่อท่านให้มาระวางชี้แนวเขตได้

ฉะนั้น จึงขอให้ท่านไปตรวจสอบแนวเขตที่ดินของท่านว่า ตามที่ผู้ขอพนักงานเจ้าหน้าที่ทำการ
รังวัดปักหลักเขตที่ดิน ไว้แล้วนั้น จะเป็นการถูกต้องหรือเหลื่อมล้ำแนวเขตที่ดินของท่านหรือไม่
เสร็จแล้วขอให้ท่านไปพบพนักงานเจ้าหน้าที่ เพื่อลงชื่อรับรองแนวเขตหรือคัดค้านภายในกำหนด ๓๐ วัน นับแต่วันที่ได้อ
ส่งหนังสือนี้ หากท่านไม่ดำเนินการอย่างหนึ่งอย่างใด ภายในกำหนดดังกล่าว พนักงานเจ้าหน้าที่จะดำเนินการแก้ไขแผนที่
หรือเนื้อที่ให้แก่ผู้ขอ โดยไม่ต้องมีการรับรองแนวเขต ตามมาตรา ๖๙ ทวิ แห่งประมวลกฎหมายที่ดิน ซึ่งแก้ไขเพิ่มเติมโดย
พระราชบัญญัติแก้ไขเพิ่มเติมประมวลกฎหมายที่ดิน (ฉบับที่ ๔) พ.ศ. ๒๕๒๘

ขอแสดงความนับถือ

(นายสุทิน รัตนมณี)
พนักงานเจ้าหน้าที่

ฝ่ายรังวัด โทร.
นายช่างรังวัด นายสุทิน รัตนมณี โทร. ๐๘-๙๙๗๙-๑๙๗๙
(ลำดับรับเรื่อง ๔๐๐๖ วันที่ ๓๑ มกราคม ๒๕๖๘ ร.ว. ๑๒.๑๘๖/๒๕๖๘-๑๘๗/๒๕๖๘)



ที่ มท๐๕๑๐.๐๒.๓/๕๙๔๐

สำนักงานที่ดินกรุงเทพมหานคร สาขาพระโขนง
ต.หนองบอน อ.ประเวศ
จ.กรุงเทพมหานคร ๑๐๒๕๐

วันที่ ๒๗ เดือน เมษายน พ.ศ. ๒๕๖๙

เรื่อง การแจ้งผู้มีสิทธิในที่ดินข้างเคียงให้มาลงชื่อรับรองแนวเขตที่ดินหรือคัดค้านการรังวัด
เรียน น.ส.นันทกร เหลืองอร่าม

ด้วย บริษัท ไทโรจน์กิจจา จำกัด
ได้ขอ รวมโฉนดที่ดินและแบ่งแยกในนามเดิม
ที่ดินตาม โฉนดที่ดิน เลขที่ ๓๙๘๖ (๓) หมู่ที่ -
ตำบล/แขวง บางนา อำเภอ/เขต บางนา จังหวัด กรุงเทพมหานคร
พนักงานเจ้าหน้าที่ได้ออกไปทำการ รังวัด เสร็จแล้ว
เมื่อวันที่ ๒๕ เดือน มีนาคม พ.ศ. ๒๕๖๙ ปรากฏว่าที่ดินแปลงนี้มีแนวเขตติดต่อกับที่ดินของท่าน
แต่เนื่องจากท่านหรือผู้แทนของท่าน มาระวางชี้แนวเขตแล้ว แต่ยังไม่ลงชื่อรับรองแนวเขตที่ดิน
ตาม โฉนดที่ดิน เลขที่ ๓๙๘๖ ซึ่งเป็นที่ดินของท่าน โดยสำนักงานที่ดินได้มีหนังสือ
เรื่อง การระวางชี้แนวเขตและลงชื่อรับรองเขตที่ดิน แจ้งให้ทราบทางไปรษณีย์ ลงทะเบียนตอบรับ
ฉบับเลขที่ RB๖๓๖๗๐๖๙๐๕TH ลงวันที่ ๖ มีนาคม ๒๕๖๙ แต่ไม่อาจติดต่อท่านให้มาระวางชี้แนวเขตได้

ฉะนั้น จึงขอให้ท่านไปตรวจสอบแนวเขตที่ดินของท่านว่า ตามที่ผู้ขอพนักงานเจ้าหน้าที่ทำการ
รังวัดปักหลักเขตที่ดิน ไว้แล้วนั้น จะเป็นการถูกต้องหรือหล่อมล้ำแนวเขตที่ดินของท่านหรือไม่
เสร็จแล้วขอให้ท่านไปพบพนักงานเจ้าหน้าที่ เพื่อลงชื่อรับรองแนวเขตหรือคัดค้านภายในกำหนด ๓๐ วัน นับแต่วันที่ได้อ
ส่งหนังสือนี้ หากท่านไม่ดำเนินการอย่างหนึ่งอย่างใด ภายในกำหนดดังกล่าว พนักงานเจ้าหน้าที่จะดำเนินการแก้ไขแผนที่
หรือเนื้อที่ให้แก่ผู้ขอ โดยไม่ต้องมีการรับรองแนวเขต ตามมาตรา ๖๙ ทวิ แห่งประมวลกฎหมายที่ดิน ซึ่งแก้ไขเพิ่มเติมโดย
พระราชบัญญัติแก้ไขเพิ่มเติมประมวลกฎหมายที่ดิน (ฉบับที่ ๔) พ.ศ. ๒๕๒๘

ขอแสดงความนับถือ

.....
(นายสุทิน รัตนมณี)
พนักงานเจ้าหน้าที่

ฝ่ายรังวัด โทร.

นายช่างรังวัด นายสุทิน รัตนมณี โทร. ๐๘-๙๙๗๙-๑๙๗๙

(ลำดับรับเรื่อง ๔๐๐๖ วันที่ ๓๑ มกราคม ๒๕๖๘ ร.ว. ๑๒.๑๘๖/๒๕๖๘-๑๘๗/๒๕๖๘)



ที่ มท๐๕๑๐.๐๒.๓/๕๙๔๑

สำนักงานที่ดินกรุงเทพมหานคร สาขาพระโขนง
ต.หนองบอน อ.ประเวศ
จ.กรุงเทพมหานคร ๑๐๒๕๐

วันที่ ๒๗ เดือน เมษายน พ.ศ. ๒๕๖๙

เรื่อง การแจ้งผู้มีสิทธิในที่ดินข้างเคียงให้มาลงชื่อรับรองแนวเขตที่ดินหรือคัดค้านการรังวัด
เรียน น.ส.นันทกร เหลืองอร่าม

ด้วย บริษัท ไทโรจน์กิจจา จำกัด
ได้ขอ รวมโฉนดที่ดินและแบ่งแยกในนามเดิม
ที่ดินตาม โฉนดที่ดิน เลขที่ ๓๙๘๖ (๓) หมู่ที่ -
ตำบล/แขวง บางนา อำเภอ/เขต บางนา จังหวัด กรุงเทพมหานคร
พนักงานเจ้าหน้าที่ได้ออกไปทำการ รังวัด เสร็จแล้ว
เมื่อวันที่ ๒๕ เดือน มีนาคม พ.ศ. ๒๕๖๙ ปรากฏว่าที่ดินแปลงนี้มีแนวเขตติดต่อกับที่ดินของท่าน
แต่เนื่องจากท่านหรือผู้แทนของท่าน มาระวังชี้แนวเขตแล้ว แต่ยังไม่ลงชื่อรับรองแนวเขตที่ดิน
ตาม โฉนดที่ดิน เลขที่ ๓๙๘๖๑ ซึ่งเป็นที่ดินของท่าน โดยสำนักงานที่ดินได้มีหนังสือ
เรื่อง การระวางชี้แนวเขตและลงชื่อรับรองเขตที่ดิน แจ้งให้ทราบทางไปรษณีย์ ลงทะเบียนตอบรับ
ฉบับเลขที่ RB๖๓๖๗๐๖๙๑๙TH ลงวันที่ ๖ มีนาคม ๒๕๖๙ แต่ไม่อาจติดต่อท่านให้มาระวังชี้แนวเขตได้

ฉะนั้น จึงขอให้ท่านไปตรวจสอบแนวเขตที่ดินของท่านว่า ตามที่ผู้ขอพนักงานเจ้าหน้าที่ทำการ
รังวัดปักหลักเขตที่ดิน ไว้แล้วนั้น จะเป็นการถูกต้องหรือหล่อมล้ำแนวเขตที่ดินของท่านหรือไม่
เสร็จแล้วขอให้ท่านไปพบพนักงานเจ้าหน้าที่ เพื่อลงชื่อรับรองแนวเขตหรือคัดค้านภายในกำหนด ๓๐ วัน นับแต่วันที่ได้
ส่งหนังสือนี้ หากท่านไม่ดำเนินการอย่างหนึ่งอย่างใด ภายในกำหนดดังกล่าว พนักงานเจ้าหน้าที่จะดำเนินการแก้ไขแผนที่
หรือเนื้อที่ให้แก่ผู้ขอ โดยไม่ต้องมีการรับรองแนวเขต ตามมาตรา ๖๙ ทวิ แห่งประมวลกฎหมายที่ดิน ซึ่งแก้ไขเพิ่มเติมโดย
พระราชบัญญัติแก้ไขเพิ่มเติมประมวลกฎหมายที่ดิน (ฉบับที่ ๔) พ.ศ. ๒๕๒๘

ขอแสดงความนับถือ

(นายสุทิน รัตนมณี)
พนักงานเจ้าหน้าที่

ฝ่ายรังวัด โทร.
นายช่างรังวัด นายสุทิน รัตนมณี โทร. ๐๘-๙๙๗๙-๑๙๗๙
(ลำดับรับเรื่อง.....๕๐๐๖.....วันที่ ๓๑ มกราคม ๒๕๖๘.....ร.ว. ๑๒.๑๘๖/๒๕๖๘-๑๘๗/๒๕๖๘.)



ที่ มท๐๕๑๐.๐๒.๓/๕๙๔๓

สำนักงานที่ดินกรุงเทพมหานคร สาขาพระโขนง
ต.หนองบอน อ.ประเวศ
จ.กรุงเทพมหานคร ๑๐๒๕๐

วันที่ ๒๗ เดือน เมษายน พ.ศ. ๒๕๖๙

เรื่อง การแจ้งผู้มีสิทธิในที่ดินข้างเคียงให้มาลงชื่อรับรองแนวเขตที่ดินหรือคัดค้านการรังวัด
เรียน นายองอาจ ลีมสุวรรณ

ด้วย บริษัท ไทโรจน์กิจจา จำกัด
ได้ขอ รวมโฉนดที่ดินและแบ่งแยกในนามเดิม
ที่ดินตาม โฉนดที่ดิน เลขที่ ๓๙๘๖ (๓) หมู่ที่ -
ตำบล/แขวง บางนา อำเภอ/เขต บางนา จังหวัด กรุงเทพมหานคร
พนักงานเจ้าหน้าที่ได้ออกไปทำการ รังวัด เสร็จแล้ว
เมื่อวันที่ ๒๕ เดือน มีนาคม พ.ศ. ๒๕๖๙ ปรากฏว่าที่ดินแปลงนี้มีแนวเขตติดต่อกับที่ดินของท่าน
แต่เนื่องจากท่านหรือผู้แทนของท่าน ไม่ไประวางชี้แนวเขตและลงชื่อรับรองแนวเขตที่ดิน
ตาม โฉนดที่ดิน เลขที่ ๒๐๕๙๓๖ ซึ่งเป็นที่ดินของท่าน โดยสำนักงานที่ดินได้มีหนังสือ
เรื่อง การระวางชี้แนวเขตและลงชื่อรับรองเขตที่ดิน แจ้งให้ทราบทางไปรษณีย์ ลงทะเบียนตอบรับ
ฉบับเลขที่ RB๖๓๖๗๐๖๙๒๒TH ลงวันที่ ๖ มีนาคม ๒๕๖๙ แต่ไม่อาจติดต่อท่านให้มาระวางชี้แนวเขตได้

ฉะนั้น จึงขอให้ท่านไปตรวจสอบแนวเขตที่ดินของท่านว่า ตามที่ผู้ขอพนักงานเจ้าหน้าที่ทำการ
รังวัดปักหลักเขตที่ดิน ไว้แล้วนั้น จะเป็นการถูกต้องหรือหล่อมล้ำแนวเขตที่ดินของท่านหรือไม่
เสร็จแล้วขอให้ท่านไปพบพนักงานเจ้าหน้าที่ เพื่อลงชื่อรับรองแนวเขตหรือคัดค้านภายในกำหนด ๓๐ วัน นับแต่วันที่ได้
ส่งหนังสือนี้ หากท่านไม่ดำเนินการอย่างหนึ่งอย่างใด ภายในกำหนดดังกล่าว พนักงานเจ้าหน้าที่จะดำเนินการแก้ไขแผนที่
หรือเนื้อที่ให้แก่ผู้ขอ โดยไม่ต้องมีการรับรองแนวเขต ตามมาตรา ๖๙ ทวิ แห่งประมวลกฎหมายที่ดิน ซึ่งแก้ไขเพิ่มเติมโดย
พระราชบัญญัติแก้ไขเพิ่มเติมประมวลกฎหมายที่ดิน (ฉบับที่ ๔) พ.ศ. ๒๕๒๘

ขอแสดงความนับถือ

(นายสุทิน รัตนมณี)
พนักงานเจ้าหน้าที่

ฝ่ายรังวัด โทร.
นายช่างรังวัด นายสุทิน รัตนมณี โทร. ๐๘-๙๙๗๙-๑๙๗๙
(ลำดับรับเรื่อง.....๕๐๐๖.....วันที่.....๓๑ มกราคม ๒๕๖๘.....ร.ว. ๑๒ ๑๘๖/๒๕๖๘-๑๘๗/๒๕๖๘)



ที่ มท๐๕๑๐.๐๒.๓/๕๙๔๒

สำนักงานที่ดินกรุงเทพมหานคร สาขาพระโขนง
ต.หนองบอน อ.ประเวศ
จ.กรุงเทพมหานคร ๑๐๒๕๐

วันที่ ๒๗ เดือน เมษายน พ.ศ. ๒๕๖๙

เรื่อง การแจ้งผู้มีสิทธิในที่ดินข้างเคียงให้มาลงชื่อรับรองแนวเขตที่ดินหรือคัดค้านการรังวัด
เรียน นายองอาจ ลีสุวรรณ

ด้วย บริษัท ไทโรจน์กิจจา จำกัด
ได้ขอ รวมโฉนดที่ดินและแบ่งแยกในนามเดิม
ที่ดินตาม โฉนดที่ดิน เลขที่ ๓๙๘๖ (๓) หมู่ที่ -
ตำบล/แขวง บางนา อำเภอ/เขต บางนา จังหวัด กรุงเทพมหานคร
พนักงานเจ้าหน้าที่ได้ออกไปทำการ รังวัด เสร็จแล้ว
เมื่อวันที่ ๒๕ เดือน มีนาคม พ.ศ. ๒๕๖๙ ปรากฏว่าที่ดินแปลงนี้มีแนวเขตติดต่อกับที่ดินของท่าน
แต่เนื่องจากท่านหรือผู้แทนของท่าน ไม่ประสงค์จะแนบแนวเขตและลงชื่อรับรองแนวเขตที่ดิน
ตาม โฉนดที่ดิน เลขที่ ๒๐๕๙๓๖ ซึ่งเป็นที่ดินของท่าน โดยสำนักงานที่ดินได้มีหนังสือ
เรื่อง การระวางชี้แนวเขตและลงชื่อรับรองเขตที่ดิน แจ้งให้ทราบทางไปรษณีย์ ลงทะเบียนตอบรับ
ฉบับเลขที่ RB๖๓๖๗๐๖๙๓๖TH ลงวันที่ ๖ มีนาคม ๒๕๖๙ แต่ไม่อาจติดต่อท่านให้มาระวางชี้แนวเขตได้

ฉะนั้น จึงขอให้ท่านไปตรวจสอบแนวเขตที่ดินของท่านว่า ตามที่ผู้ขอพนักงานเจ้าหน้าที่ทำการ
รังวัดปักหลักเขตที่ดินไว้แล้วนั้น จะเป็นการถูกต้องหรือเหลื่อมล้ำแนวเขตที่ดินของท่านหรือไม่
เสร็จแล้วขอให้ท่านไปพบพนักงานเจ้าหน้าที่ เพื่อลงชื่อรับรองแนวเขตหรือคัดค้านภายในกำหนด ๓๐ วัน นับแต่วันที่ได้อ
ส่งหนังสือนี้ หากท่านไม่ดำเนินการอย่างหนึ่งอย่างใด ภายในกำหนดดังกล่าว พนักงานเจ้าหน้าที่จะดำเนินการแก้ไขแผนที่
หรือเนื้อที่ให้แก่ผู้ขอ โดยไม่ต้องมีการรับรองแนวเขต ตามมาตรา ๖๙ ทวิ แห่งประมวลกฎหมายที่ดิน ซึ่งแก้ไขเพิ่มเติมโดย
พระราชบัญญัติแก้ไขเพิ่มเติมประมวลกฎหมายที่ดิน (ฉบับที่ ๔) พ.ศ. ๒๕๒๘

ขอแสดงความนับถือ

(นายสุทิน รัตนมณี)
พนักงานเจ้าหน้าที่

ฝ่ายรังวัด โทร.
นายช่างรังวัด นายสุทิน รัตนมณี โทร. ๐๘-๙๙๗๙-๑๙๗๙
(ลำดับรับเรื่อง ๔๐๐๖ วันที่ ๓๑ มกราคม ๒๕๖๘ ร.ว. ๑๒ ๑๘๖/๒๕๖๘-๑๘๗/๒๕๖๘)



ที่ มท๐๕๑๐.๐๒.๓/๕๙๔๔

สำนักงานที่ดินกรุงเทพมหานคร สาขาพระโขนง
ต.หนองบอน อ.ประเวศ
จ.กรุงเทพมหานคร ๑๐๒๕๐

วันที่ ๒๗ เดือน เมษายน พ.ศ. ๒๕๖๙

เรื่อง การแจ้งผู้มีสิทธิในที่ดินข้างเคียงให้มาลงชื่อรับรองแนวเขตที่ดินหรือคัดค้านการรังวัด
เรียน นางสาวรรณา มหากาญจน์

ด้วย บริษัท ไพโรจน์กิจจา จำกัด
ได้ขอ รวมโฉนดที่ดินและแบ่งแยกในนามเดิม
ที่ดินตาม โฉนดที่ดิน เลขที่ ๓๙๘๖ (๓) หมู่ที่ -
ตำบล/แขวง บางนา อำเภอ/เขต บางนา จังหวัด กรุงเทพมหานคร
พนักงานเจ้าหน้าที่ได้ออกไปทำการ รังวัด เสร็จแล้ว
เมื่อวันที่ ๒๕ เดือน มีนาคม พ.ศ. ๒๕๖๙ ปรากฏว่าที่ดินแปลงนี้มีแนวเขตติดต่อกับที่ดินของท่าน
แต่เนื่องจากท่านหรือผู้แทนของท่าน ไม่ไประวางชี้แนวเขตและลงชื่อรับรองแนวเขตที่ดิน
ตาม โฉนดที่ดิน เลขที่ ๑๘๘๖๑๗ ซึ่งเป็นที่ดินของท่าน โดยสำนักงานที่ดินได้มีหนังสือ
เรื่อง การระวางชี้แนวเขตและลงชื่อรับรองเขตที่ดิน แจ้งให้ทราบทางไปรษณีย์ ลงทะเบียนตอบรับ
ฉบับเลขที่ RB๖๓๖๗๐๖๙๔๐TH ลงวันที่ ๖ มีนาคม ๒๕๖๙ แต่ไม่อาจติดต่อกับท่านให้มาระวางชี้แนวเขตได้

ฉะนั้น จึงขอให้ท่านไปตรวจสอบแนวเขตที่ดินของท่านว่า ตามที่ผู้ขอพนักงานเจ้าหน้าที่ทำการ
รังวัดปักหลักเขตที่ดิน ไว้แล้วนั้น จะเป็นการถูกต้องหรือหล่อมล้ำแนวเขตที่ดินของท่านหรือไม่
เสร็จแล้วขอให้ท่านไปพบพนักงานเจ้าหน้าที่ เพื่อลงชื่อรับรองแนวเขตหรือคัดค้านภายในกำหนด ๓๐ วัน นับแต่วันที่ได้
ส่งหนังสือนี้ หากท่านไม่ดำเนินการอย่างหนึ่งอย่างใด ภายในกำหนดดังกล่าว พนักงานเจ้าหน้าที่จะดำเนินการแก้ไขแผนที่
หรือเนื้อที่ให้แก่ผู้ขอ โดยไม่ต้องมีการรับรองแนวเขต ตามมาตรา ๖๙ ทวิ แห่งประมวลกฎหมายที่ดิน ซึ่งแก้ไขเพิ่มเติมโดย
พระราชบัญญัติแก้ไขเพิ่มเติมประมวลกฎหมายที่ดิน (ฉบับที่ ๔) พ.ศ. ๒๕๒๘

ขอแสดงความนับถือ

(นายสุทิน รัตนมณี)
พนักงานเจ้าหน้าที่

ฝ่ายรังวัด โทร.
นายช่างรังวัด นายสุทิน รัตนมณี โทร. ๐๘-๙๙๗๗๙-๑๙๗๗๙
(ลำดับรับเรื่อง.....๔๐๐๖.....วันที่.....๓๑ มกราคม ๒๕๖๘.....ร.ว. ๑๒ ๑๘๖/๒๕๖๘-๑๘๗/๒๕๖๘.)



ที่ มท๐๕๑๐.๐๒.๓/๕๙๔๗

สำนักงานที่ดินกรุงเทพมหานคร สาขาพระโขนง
ต.หนองบอน อ.ประเวศ
จ.กรุงเทพมหานคร ๑๐๒๕๐

วันที่ ๒๗ เดือน เมษายน พ.ศ. ๒๕๖๙

เรื่อง การแจ้งผู้มีสิทธิในที่ดินข้างเคียงให้มาลงชื่อรับรองแนวเขตที่ดินหรือคัดค้านการรังวัด
เรียน นายอุกฤษฏ์ วิจิตรเกษมวงศ์ และผู้ถือกรรมสิทธิ์รวม

ด้วย บริษัท ไทโรจน์กิจจา จำกัด

ได้ขอ รวมโฉนดที่ดินและแบ่งแยกในนามเดิม
ที่ดินตาม โฉนดที่ดิน เลขที่ ๓๙๘๖ (๓) หมู่ที่ -
ตำบล/แขวง บางนา อำเภอ/เขต บางนา จังหวัด กรุงเทพมหานคร
พนักงานเจ้าหน้าที่ได้ออกไปทำการ รังวัด เสร็จแล้ว
เมื่อวันที่ ๒๕ เดือน มีนาคม พ.ศ. ๒๕๖๙ ปรากฏว่าที่ดินแปลงนี้มีแนวเขตติดต่อกับที่ดินของท่าน
แต่เนื่องจากท่านหรือผู้แทนของท่าน ไม่ประสงค์รังวัดและลงชื่อรับรองแนวเขตที่ดิน
ตาม โฉนดที่ดิน เลขที่ ๒๐๖๗๒๘ ซึ่งเป็นที่ดินของท่าน โดยสำนักงานที่ดินได้มีหนังสือ
เรื่อง การระวางชี้แนวเขตและลงชื่อรับรองเขตที่ดิน แจ้งให้ทราบทางไปรษณีย์ ลงทะเบียนตอบรับ
ฉบับเลขที่ RB๖๓๖๗๐๖๙๙๘TH ลงวันที่ ๖ มีนาคม ๒๕๖๙ แต่ไม่อาจติดต่อท่านให้มาระวางชี้แนวเขตได้

ฉะนั้น จึงขอให้ท่านไปตรวจสอบแนวเขตที่ดินของท่านว่า ตามที่ผู้ขอพนักงานเจ้าหน้าที่ทำการ
รังวัดปักหลักเขตที่ดิน ไว้แล้วนั้น จะเป็นการถูกต้องหรือหล่อมล้ำแนวเขตที่ดินของท่านหรือไม่
เสร็จแล้วขอให้ท่านไปพบพนักงานเจ้าหน้าที่ เพื่อลงชื่อรับรองแนวเขตหรือคัดค้านภายในกำหนด ๓๐ วัน นับแต่วันที่ได้อ
ส่งหนังสือนี้ หากท่านไม่ดำเนินการอย่างหนึ่งอย่างใด ภายในกำหนดดังกล่าว พนักงานเจ้าหน้าที่จะดำเนินการแก้ไขแผนที่
หรือเนื้อที่ให้แก่ผู้ขอ โดยไม่ต้องมีการรับรองแนวเขต ตามมาตรา ๖๙ ทวิ แห่งประมวลกฎหมายที่ดิน ซึ่งแก้ไขเพิ่มเติมโดย
พระราชบัญญัติแก้ไขเพิ่มเติมประมวลกฎหมายที่ดิน (ฉบับที่ ๔) พ.ศ. ๒๕๒๘

ขอแสดงความนับถือ

(นายสุทิน รัตนมณี)
พนักงานเจ้าหน้าที่

ฝ่ายรังวัด โทร.
นายช่างรังวัด นายสุทิน รัตนมณี โทร. ๐๘-๙๙๗๙-๑๙๗๙
(ลำดับรับเรื่อง ๔๐๐๖ วันที่ ๓๑ มกราคม ๒๕๖๘ ร.ว. ๑๒ ๑๘๖/๒๕๖๘-๑๘๗/๒๕๖๘)



ที่ มท๐๕๑๐.๐๒.๓/๕๙๔๘

สำนักงานที่ดินกรุงเทพมหานคร สาขาพระโขนง
ต.หนองบอน อ.ประเวศ
จ.กรุงเทพมหานคร ๑๐๒๕๐

วันที่ ๒๗ เดือน เมษายน พ.ศ. ๒๕๖๙

เรื่อง การแจ้งผู้มีสิทธิในที่ดินข้างเคียงให้มาลงชื่อรับรองแนวเขตที่ดินหรือคัดค้านการรังวัด
เรียน นายอุกฤษฏ์ วิจิตรเกษมวงศ์ และผู้ถือกรรมสิทธิ์รวม

ด้วย บริษัท ไทโรจน์กิจจา จำกัด

ได้ขอ รวมโฉนดที่ดินและแบ่งแยกในนามเดิม

ที่ดินตาม โฉนดที่ดิน เลขที่ ๓๙๘๖ (๓) หมู่ที่ -

ตำบล/แขวง บางนา อำเภอ/เขต บางนา จังหวัด กรุงเทพมหานคร

พนักงานเจ้าหน้าที่ได้ออกไปทำการ รังวัด เสร็จแล้ว

เมื่อวันที่ ๒๕ เดือน มีนาคม พ.ศ. ๒๕๖๙ ปรากฏว่าที่ดินแปลงนี้มีแนวเขตติดต่อกับที่ดินของท่าน

แต่เนื่องจากท่านหรือผู้แทนของท่าน ไม่ประสงค์จะแนบแนวเขตและลงชื่อรับรองแนวเขตที่ดิน

ตาม โฉนดที่ดิน เลขที่ ๒๐๖๗๒๘ ซึ่งเป็นที่ดินของท่าน โดยสำนักงานที่ดินได้มีหนังสือ

เรื่อง การระวางชี้แนวเขตและลงชื่อรับรองเขตที่ดิน แจ้งให้ทราบทางไปรษณีย์ ลงทะเบียนตอบรับ

ฉบับเลขที่ RB๖๓๖๗๐๖๙๘๔TH ลงวันที่ ๖ มีนาคม ๒๕๖๙ แต่ไม่อาจติดต่อท่านให้มาระวางชี้แนวเขตได้

-

ฉะนั้น จึงขอให้ท่านไปตรวจสอบแนวเขตที่ดินของท่านว่า ตามที่ผู้ขอพนักงานเจ้าหน้าที่ทำการ

รังวัดปักหลักเขตที่ดินไว้แล้วนั้น จะเป็นการถูกต้องหรือหล่อมล้ำแนวเขตที่ดินของท่านหรือไม่


เสร็จแล้วขอให้ท่านไปพบพนักงานเจ้าหน้าที่ เพื่อลงชื่อรับรองแนวเขตหรือคัดค้านภายในกำหนด ๓๐ วัน นับแต่วันที่ได

ส่งหนังสือนี้ หากท่านไม่ดำเนินการอย่างหนึ่งอย่างใด ภายในกำหนดดังกล่าว พนักงานเจ้าหน้าที่จะดำเนินการแก้ไขแผนที่

หรือเนื้อที่ให้แก่ผู้ขอ โดยไม่ต้องมีการรับรองแนวเขต ตามมาตรา ๖๙ ทวิ แห่งประมวลกฎหมายที่ดิน ซึ่งแก้ไขเพิ่มเติมโดย

พระราชบัญญัติแก้ไขเพิ่มเติมประมวลกฎหมายที่ดิน (ฉบับที่ ๔) พ.ศ. ๒๕๒๘

ขอแสดงความนับถือ



(นายสุทิน รัตนมณี)

พนักงานเจ้าหน้าที่

ฝ่ายรังวัด โทร.

นายช่างรังวัด นายสุทิน รัตนมณี โทร. ๐๘-๙๙๗๙-๑๙๗๙

(ลำดับรับเรื่อง ๔๐๐๖ วันที่ ๓๑ มกราคม ๒๕๖๘ ร.ว. ๑๒ ๑๘๖/๒๕๖๘-๑๘๗/๒๕๖๘)



ที่ มท๐๕๑๐.๐๒.๓/๕๙๔๙

สำนักงานที่ดินกรุงเทพมหานคร สาขาพระโขนง
ต.หนองบอน อ.ประเวศ
จ.กรุงเทพมหานคร ๑๐๒๕๐


วันที่ ๒๗ เดือน เมษายน พ.ศ. ๒๕๖๙

เรื่อง การแจ้งผู้มีสิทธิในที่ดินข้างเคียงให้มาลงชื่อรับรองแนวเขตที่ดินหรือคัดค้านการรังวัด
เรียน นายกิตติศักดิ์ อินนัตตา

ด้วย บริษัท ไทโรจน์กิจจา จำกัด
ได้ขอ รวมโฉนดที่ดินและแบ่งแยกในนามเดิม
ที่ดินตาม โฉนดที่ดิน เลขที่ ๓๙๘๖ (๓) หมู่ที่ -
ตำบล/แขวง บางนา อำเภอ/เขต บางนา จังหวัด กรุงเทพมหานคร
พนักงานเจ้าหน้าที่ได้ออกไปทำการ รังวัด เสร็จแล้ว
เมื่อวันที่ ๒๕ เดือน มีนาคม พ.ศ. ๒๕๖๙ ปรากฏว่าที่ดินแปลงนี้มีแนวเขตติดต่อกับที่ดินของท่าน
แต่เนื่องจากท่านหรือผู้แทนของท่าน ไม่ประสงค์จะแนบแนวเขตและลงชื่อรับรองแนวเขตที่ดิน
ตาม โฉนดที่ดิน เลขที่ ๒๐๖๗๒๙ ซึ่งเป็นที่ดินของท่าน โดยสำนักงานที่ดินได้มีหนังสือ
เรื่อง การระวางชี้แนวเขตและลงชื่อรับรองเขตที่ดิน แจ้งให้ทราบทางไปรษณีย์ ลงทะเบียนตอบรับ
ฉบับเลขที่ RB๖๓๖๗๐๗๐๐๔TH ลงวันที่ ๖ มีนาคม ๒๕๖๙ แต่ไม่อาจติดต่อท่านให้มาระวางชี้แนวเขตได้

ฉะนั้น จึงขอให้ท่านไปตรวจสอบแนวเขตที่ดินของท่านว่า ตามที่ผู้ขอพนักงานเจ้าหน้าที่ทำการ
รังวัดปักหลักเขตที่ดิน ไว้แล้วนั้น จะเป็นการถูกต้องหรือเหลื่อมล้ำแนวเขตที่ดินของท่านหรือไม่
เสร็จแล้วขอให้ท่านไปพบพนักงานเจ้าหน้าที่ เพื่อลงชื่อรับรองแนวเขตหรือคัดค้านภายในกำหนด ๓๐ วัน นับแต่วันที่ได้อ
ส่งหนังสือนี้ หากท่านไม่ดำเนินการอย่างหนึ่งอย่างใด ภายในกำหนดดังกล่าว พนักงานเจ้าหน้าที่จะดำเนินการแก้ไขแผนที่
หรือเนื้อที่ให้แก่ผู้ขอ โดยไม่ต้องมีการรับรองแนวเขต ตามมาตรา ๖๙ ทวิ แห่งประมวลกฎหมายที่ดิน ซึ่งแก้ไขเพิ่มเติมโดย
พระราชบัญญัติแก้ไขเพิ่มเติมประมวลกฎหมายที่ดิน (ฉบับที่ ๔) พ.ศ. ๒๕๒๘

ขอแสดงความนับถือ


(นายสุทิน รัตนมณี)
พนักงานเจ้าหน้าที่

ฝ่ายรังวัด โทร.

นายช่างรังวัด นายสุทิน รัตนมณี โทร. ๐๘-๙๙๗๙-๑๙๗๙

(ลำดับรับเรื่อง ๔๐๐๖ วันที่ ๓๑ มกราคม ๒๕๖๘ ร.ว. ๑๒ ๑๘๖/๒๕๖๘-๑๘๗/๒๕๖๘)



ที่ มท๐๕๑๐.๐๒.๓/๕๙๕๐

สำนักงานที่ดินกรุงเทพมหานคร สาขาพระโขนง
ต.หนองบอน อ.ประเวศ
จ.กรุงเทพมหานคร ๑๐๒๕๐

วันที่ ๒๗ เดือน เมษายน พ.ศ. ๒๕๖๙

เรื่อง การแจ้งผู้มีสิทธิในที่ดินข้างเคียงให้มาลงชื่อรับรองแนวเขตที่ดินหรือคัดค้านการรังวัด
เรียน นายกิตติศักดิ์ อินนัตตา

ด้วย บริษัท ไทโรจน์กิจจา จำกัด

ได้ขอ รวมโฉนดที่ดินและแบ่งแยกในนามเดิม
ที่ดินตาม โฉนดที่ดิน เลขที่ ๓๙๘๖ (๓) หมู่ที่ -
ตำบล/แขวง บางนา อำเภอ/เขต บางนา จังหวัด กรุงเทพมหานคร
พนักงานเจ้าหน้าที่ได้ออกไปทำการ รังวัด เสร็จแล้ว
เมื่อวันที่ ๒๕ เดือน มีนาคม พ.ศ. ๒๕๖๙ ปรากฏว่าที่ดินแปลงนี้มีแนวเขตติดต่อกับที่ดินของท่าน
แต่เนื่องจากท่านหรือผู้แทนของท่าน ไม่ประสงค์จะแนบแนวเขตและลงชื่อรับรองแนวเขตที่ดิน
ตาม โฉนดที่ดิน เลขที่ ๒๐๖๗๒๙ ซึ่งเป็นที่ดินของท่าน โดยสำนักงานที่ดินได้มีหนังสือ
เรื่อง การระวางชี้แนวเขตและลงชื่อรับรองเขตที่ดิน แจ้งให้ทราบทางไปรษณีย์ ลงทะเบียนตอบรับ
ฉบับเลขที่ RB๖๓๖๗๐๗๐๑๘TH ลงวันที่ ๖ มีนาคม ๒๕๖๙ แต่ไม่อาจติดต่อท่านให้มาระวางชี้แนวเขตได้

ฉะนั้น จึงขอให้ท่านไปตรวจสอบแนวเขตที่ดินของท่านว่า ตามที่ผู้ขอมาพนักงานเจ้าหน้าที่ทำการ
รังวัดปักหลักเขตที่ดิน ไว้แล้วนั้น จะเป็นการถูกต้องหรือหล่อมล้ำแนวเขตที่ดินของท่านหรือไม่
เสร็จแล้วขอให้ท่านไปพบพนักงานเจ้าหน้าที่ เพื่อลงชื่อรับรองแนวเขตหรือคัดค้านภายในกำหนด ๓๐ วัน นับแต่วันที่ได้อ
ส่งหนังสือนี้ หากท่านไม่ดำเนินการอย่างหนึ่งอย่างใด ภายในกำหนดดังกล่าว พนักงานเจ้าหน้าที่จะดำเนินการแก้ไขแผนที่
หรือเนื้อที่ให้แก่ผู้ขอ โดยไม่ต้องมีการรับรองแนวเขต ตามมาตรา ๖๙ ทวิ แห่งประมวลกฎหมายที่ดิน ซึ่งแก้ไขเพิ่มเติมโดย
พระราชบัญญัติแก้ไขเพิ่มเติมประมวลกฎหมายที่ดิน (ฉบับที่ ๔) พ.ศ. ๒๕๒๘

ขอแสดงความนับถือ

.....
(นายสุทิน รัตนมณี)
พนักงานเจ้าหน้าที่

ฝ่ายรังวัด โทร.
นายช่างรังวัด นายสุทิน รัตนมณี โทร. ๐๘-๙๙๗๙-๑๙๗๙
(ลำดับรับเรื่อง ๔๐๐๖ วันที่ ๓๑ มกราคม ๒๕๖๘ ร.ว. ๑๒ ๑๘๖/๒๕๖๘-๑๘๗/๒๕๖๘)



ที่ มท๐๕๑๐.๐๒.๓/๕๕๕๑

สำนักงานที่ดินกรุงเทพมหานคร สาขาพระโขนง
ต.หนองบอน อ.ประเวศ
จ.กรุงเทพมหานคร ๑๐๒๕๐

วันที่ ๒๗ เดือน เมษายน พ.ศ. ๒๕๖๙

เรื่อง การแจ้งผู้มีสิทธิในที่ดินข้างเคียงให้มาลงชื่อรับรองแนวเขตที่ดินหรือคัดค้านการรังวัด
เรียน นางสมจิตร อัครภัทร

ด้วย บริษัท.ไพโรจน์กิจจา จำกัด
ได้ขอ รวมโฉนดที่ดินและแบ่งแยกในนามเดิม
ที่ดินตาม โฉนดที่ดิน เลขที่ ๓๙๘๖ (๓) หมู่ที่ -
ตำบล/แขวง บางนา อำเภอ/เขต บางนา จังหวัด กรุงเทพมหานคร
พนักงานเจ้าหน้าที่ได้ออกไปทำการ รังวัด เสร็จแล้ว
เมื่อวันที่ ๒๕ เดือน มีนาคม พ.ศ. ๒๕๖๙ ปรากฏว่าที่ดินแปลงนี้มีแนวเขตติดต่อกับที่ดินของท่าน
แต่เนื่องจากท่านหรือผู้แทนของท่าน ไม่ไปประวัชชีแนวเขตและลงชื่อรับรองแนวเขตที่ดิน
ตาม โฉนดที่ดิน เลขที่ ๒๐๖๗๓๐ ซึ่งเป็นที่ดินของท่าน โดยสำนักงานที่ดินได้มีหนังสือ
เรื่อง การระวัชชีแนวเขตและลงชื่อรับรองเขตที่ดิน แจ้งให้ทราบทางไปรษณีย์ ลงทะเบียนตอบรับ
ฉบับเลขที่ RB๖๓๖๗๐๗๐๒๑TH ลงวันที่ ๖ มีนาคม ๒๕๖๙ แต่ไม่อาจติดต่อท่านให้มาระวัชชีแนวเขตได้

ฉะนั้น จึงขอให้ท่านไปตรวจสอบแนวเขตที่ดินของท่านว่า ตามที่ผู้ขอ นำพนักงานเจ้าหน้าที่ทำการ
รังวัดปักหลักเขตที่ดิน ไว้แล้วนั้น จะเป็นการถูกต้องหรือเหลื่อมล้ำแนวเขตที่ดินของท่านหรือไม่
เสร็จแล้วขอให้ท่านไปพบพนักงานเจ้าหน้าที่ เพื่อลงชื่อรับรองแนวเขตหรือคัดค้านภายในกำหนด ๓๐ วัน นับแต่วันที่ได้
ส่งหนังสือนี้ หากท่านไม่ดำเนินการอย่างหนึ่งอย่างใด ภายในกำหนดดังกล่าว พนักงานเจ้าหน้าที่จะดำเนินการแก้ไขแผนที่
หรือเนื้อที่ให้แก่อุชช โดยไม่ต้องมีการรับรองแนวเขต ตามมาตรา ๖๙ ทวิ แห่งประมวลกฎหมายที่ดิน ซึ่งแก้ไขเพิ่มเติมโดย
พระราชบัญญัติแก้ไขเพิ่มเติมประมวลกฎหมายที่ดิน (ฉบับที่ ๔) พ.ศ. ๒๕๒๘

ขอแสดงความนับถือ

(นายสุทิน รัตนมณี)
พนักงานเจ้าหน้าที่

ฝ่ายรังวัด โทร.
นายช่างรังวัด นายสุทิน รัตนมณี โทร. ๐๘-๙๙๗๙-๑๙๗๙
(ลำดับรับเรื่อง ๔๐๐๖ วันที่ ๓๑ มกราคม ๒๕๖๘ ร.ว. ๑๒ ๑๘๖/๒๕๖๘-๑๘๗/๒๕๖๘)



ที่ มท๐๕๑๐.๐๒.๓/๕๙๕๒

สำนักงานที่ดินกรุงเทพมหานคร สาขาพระโขนง
ต.หนองบอน อ.ประเวศ
จ.กรุงเทพมหานคร ๑๐๒๕๐

วันที่ ๒๗ เดือน เมษายน พ.ศ. ๒๕๖๙

เรื่อง การแจ้งผู้มีสิทธิในที่ดินข้างเคียงให้มาลงชื่อรับรองแนวเขตที่ดินหรือคัดค้านการรังวัด
เรียน นางสาวจิตรี อัครภัทร

ด้วย บริษัท ไทโรจน์กิจจา จำกัด
ได้ขอ รวมโฉนดที่ดินและแบ่งแยกในนามเดิม
ที่ดินตาม โฉนดที่ดิน เลขที่ ๓๙๘๖ (๓) หมู่ที่ -
ตำบล/แขวง บางนา อำเภอ/เขต บางนา จังหวัด กรุงเทพมหานคร
พนักงานเจ้าหน้าที่ได้ออกไปทำการ รังวัด เสร็จแล้ว
เมื่อวันที่ ๒๕ เดือน มีนาคม พ.ศ. ๒๕๖๙ ปรากฏว่าที่ดินแปลงนี้มีแนวเขตติดต่อกับที่ดินของท่าน
แต่เนื่องจากท่านหรือผู้แทนของท่าน ไม่ไประวางชี้แนวเขตและลงชื่อรับรองแนวเขตที่ดิน
ตาม โฉนดที่ดิน เลขที่ ๒๐๖๗๓๐ ซึ่งเป็นที่ดินของท่าน โดยสำนักงานที่ดินได้มีหนังสือ
เรื่อง การระวางชี้แนวเขตและลงชื่อรับรองเขตที่ดิน แจ้งให้ทราบทางไปรษณีย์ ลงทะเบียนตอบรับ
ฉบับเลขที่ RB๖๓๖๗๐๗๐๓๕TH ลงวันที่ ๖ มีนาคม ๒๕๖๙ แต่ไม่อาจติดต่อท่านให้มาระวางชี้แนวเขตได้

ฉะนั้น จึงขอให้ท่านไปตรวจสอบแนวเขตที่ดินของท่านว่า ตามที่ผู้ขอพนักงานเจ้าหน้าที่ทำการ
รังวัดปักหลักเขตที่ดินไว้แล้วนั้น จะเป็นการถูกต้องหรือหล่อมล้ำแนวเขตที่ดินของท่านหรือไม่
เสร็จแล้วขอให้ท่านไปพบพนักงานเจ้าหน้าที่ เพื่อลงชื่อรับรองแนวเขตหรือคัดค้านภายในกำหนด ๓๐ วัน นับแต่วันที่ได้อ
ส่งหนังสือนี้ หากท่านไม่ดำเนินการอย่างหนึ่งอย่างใด ภายในกำหนดดังกล่าว พนักงานเจ้าหน้าที่จะดำเนินการแก้ไขแผนที่
หรือเนื้อที่ให้แก่ผู้ขอ โดยไม่ต้องมีการรับรองแนวเขต ตามมาตรา ๖๙ ทวิ แห่งประมวลกฎหมายที่ดิน ซึ่งแก้ไขเพิ่มเติมโดย
พระราชบัญญัติแก้ไขเพิ่มเติมประมวลกฎหมายที่ดิน (ฉบับที่ ๔) พ.ศ. ๒๕๒๘

ขอแสดงความนับถือ

(นายสุทิน รัตนมณี)
พนักงานเจ้าหน้าที่

ฝ่ายรังวัด โทร.

นายช่างรังวัด นายสุทิน รัตนมณี โทร. ๐๘-๙๙๗๙-๑๙๗๙

(ลำดับรับเรื่อง ๔๐๐๖ วันที่ ๓๑ มกราคม ๒๕๖๘ ร.ว. ๑๒ ๑๘๖/๒๕๖๘-๑๘๗/๒๕๖๘)



ที่ มท๐๕๑๐.๐๒.๓/๕๙๕๓

สำนักงานที่ดินกรุงเทพมหานคร สาขาพระโขนง
ต.หนองบอน อ.ประเวศ
จ.กรุงเทพมหานคร ๑๐๒๕๐

วันที่ ๒๗ เดือน เมษายน พ.ศ. ๒๕๖๙

เรื่อง การแจ้งผู้มีสิทธิในที่ดินข้างเคียงให้มาลงชื่อรับรองแนวเขตที่ดินหรือคัดค้านการรังวัด
เรียน นายวีระพงษ์ อีรวโรดม และผู้ถือกรรมสิทธิ์รวม

ด้วย บริษัท ไทโรจน์กิจจจา จำกัด
ได้ขอ รวมโฉนดที่ดินและแบ่งแยกในนามเดิม
ที่ดินตาม โฉนดที่ดิน เลขที่ ๓๙๘๖ (๓) หมู่ที่ -
ตำบล/แขวง บางนา อำเภอ/เขต บางนา จังหวัด กรุงเทพมหานคร
พนักงานเจ้าหน้าที่ได้ออกไปทำการ รังวัด เสร็จแล้ว
เมื่อวันที่ ๒๕ เดือน มีนาคม พ.ศ. ๒๕๖๙ ปรากฏว่าที่ดินแปลงนี้มีแนวเขตติดต่อกับที่ดินของท่าน
แต่เนื่องจากท่านหรือผู้แทนของท่าน ไม่ประสงค์จะแนบแนวเขตและลงชื่อรับรองแนวเขตที่ดิน
ตาม โฉนดที่ดิน เลขที่ ๒๐๖๗๓๑ ซึ่งเป็นที่ดินของท่าน โดยสำนักงานที่ดินได้มีหนังสือ
เรื่อง การระวางชี้แนวเขตและลงชื่อรับรองเขตที่ดิน แจ้งให้ทราบทางไปรษณีย์ ลงทะเบียนตอบรับ
ฉบับเลขที่ RB๖๓๖๗๐๗๐๔๙TH ลงวันที่ ๖ มีนาคม ๒๕๖๙ แต่ไม่อาจติดต่อท่านให้มาระวางชี้แนวเขตได้

ฉะนั้น จึงขอให้ท่านไปตรวจสอบแนวเขตที่ดินของท่านว่า ตามที่ผู้ขอพนักงานเจ้าหน้าที่ทำการ
รังวัดปักหลักเขตที่ดินไว้แล้วนั้น จะเป็นการถูกต้องหรือหล่อมล้ำแนวเขตที่ดินของท่านหรือไม่
เสร็จแล้วขอให้ท่านไปพบพนักงานเจ้าหน้าที่ เพื่อลงชื่อรับรองแนวเขตหรือคัดค้านภายในกำหนด ๓๐ วัน นับแต่วันที่ได้อ
ส่งหนังสือนี้ หากท่านไม่ดำเนินการอย่างหนึ่งอย่างใด ภายในกำหนดดังกล่าว พนักงานเจ้าหน้าที่จะดำเนินการแก้ไขแผนที่
หรือเนื้อที่ให้แก่ผู้ขอ โดยไม่ต้องมีการรับรองแนวเขต ตามมาตรา ๖๙ ทวิ แห่งประมวลกฎหมายที่ดิน ซึ่งแก้ไขเพิ่มเติมโดย
พระราชบัญญัติแก้ไขเพิ่มเติมประมวลกฎหมายที่ดิน (ฉบับที่ ๔) พ.ศ. ๒๕๒๘

ขอแสดงความนับถือ

(นายสุทิน รัตนมณี)
พนักงานเจ้าหน้าที่

ฝ่ายรังวัด โทร.
นายช่างรังวัด นายสุทิน รัตนมณี โทร. ๐๘-๙๙๗๗๙-๑๙๗๗๙
(ลำดับรับเรื่อง ๔๐๐๖ วันที่ ๓๑ มกราคม ๒๕๖๘ ร.ว. ๑๒ ๑๘๖/๒๕๖๘-๑๘๗/๒๕๖๘)



ที่ มท๐๕๑๐.๐๒.๓/๕๙๕๔

สำนักงานที่ดินกรุงเทพมหานคร สาขาพระโขนง
ต.หนองบอน อ.ประเวศ
จ.กรุงเทพมหานคร ๑๐๒๕๐

วันที่ ๒๗ เดือน เมษายน พ.ศ. ๒๕๖๙

เรื่อง การแจ้งผู้มีสิทธิในที่ดินข้างเคียงให้มาลงชื่อรับรองแนวเขตที่ดินหรือคัดค้านการรังวัด
เรียน นายวีระพงษ์ ธีรวิโรดม และผู้ถือกรรมสิทธิ์รวม

ด้วย บริษัท ไทโรจน์กิจจา จำกัด
ได้ขอ รวมโฉนดที่ดินและแบ่งแยกในนามเดิม
ที่ดินตาม โฉนดที่ดิน เลขที่ ๓๙๘๖ (๓) หมู่ที่ -
ตำบล/แขวง บางนา อำเภอ/เขต บางนา จังหวัด กรุงเทพมหานคร
พนักงานเจ้าหน้าที่ได้ออกไปทำการ รังวัด เสร็จแล้ว
เมื่อวันที่ ๒๕ เดือน มีนาคม พ.ศ. ๒๕๖๙ ปรากฏว่าที่ดินแปลงนี้มีแนวเขตติดต่อกับที่ดินของท่าน
แต่เนื่องจากท่านหรือผู้แทนของท่าน ไม่ไประวางชี้แนวเขตและลงชื่อรับรองแนวเขตที่ดิน
ตาม โฉนดที่ดิน เลขที่ ๒๐๖๓๓๑ ซึ่งเป็นที่ดินของท่าน โดยสำนักงานที่ดินได้มีหนังสือ
เรื่อง การระวางชี้แนวเขตและลงชื่อรับรองเขตที่ดิน แจ้งให้ทราบทางไปรษณีย์ ลงทะเบียนตอบรับ
ฉบับเลขที่ RB๖๓๖๗/๐๗๐๕๒TH ลงวันที่ ๖ มีนาคม ๒๕๖๙ แต่ไม่อาจติดต่อท่านให้มาระวางชี้แนวเขตได้

ฉะนั้น จึงขอให้ท่านไปตรวจสอบแนวเขตที่ดินของท่านว่า ตามที่ผู้ขอพนักงานเจ้าหน้าที่ทำการ
รังวัดปักหลักเขตที่ดิน ไว้แล้วนั้น จะเป็นการถูกต้องหรือหล่อมล้ำแนวเขตที่ดินของท่านหรือไม่
เสร็จแล้วขอให้ท่านไปพบพนักงานเจ้าหน้าที่ เพื่อลงชื่อรับรองแนวเขตหรือคัดค้านภายในกำหนด ๓๐ วัน นับแต่วันที่ได้อ
ส่งหนังสือนี้ หากท่านไม่ดำเนินการอย่างหนึ่งอย่างใด ภายในกำหนดดังกล่าว พนักงานเจ้าหน้าที่จะดำเนินการแก้ไขแผนที่
หรือเนื้อที่ให้แก่ผู้ขอ โดยไม่ต้องมีการรับรองแนวเขต ตามมาตรา ๖๙ ทวิ แห่งประมวลกฎหมายที่ดิน ซึ่งแก้ไขเพิ่มเติมโดย
พระราชบัญญัติแก้ไขเพิ่มเติมประมวลกฎหมายที่ดิน (ฉบับที่ ๔) พ.ศ. ๒๕๒๘

ขอแสดงความนับถือ

.....
(นายสุทิน รัตนมณี)
พนักงานเจ้าหน้าที่

ฝ่ายรังวัด โทร.
นายช่างรังวัด นายสุทิน รัตนมณี โทร. ๐๘-๙๙๗๙-๑๙๗๙
(ลำดับรับเรื่อง ๔๐๐๖ วันที่ ๓๑ มกราคม ๒๕๖๘ ร.ว. ๑๒ ๑๘๖/๒๕๖๘-๑๘๗/๒๕๖๘.)



ที่ มท๐๕๑๐.๐๒.๓/๕๙๕๕

สำนักงานที่ดินกรุงเทพมหานคร สาขาพระโขนง
ต.หนองบอน อ.ประเวศ
จ.กรุงเทพมหานคร ๑๐๒๕๐


วันที่ ๒๗ เดือน เมษายน พ.ศ. ๒๕๖๙

เรื่อง การแจ้งผู้มีสิทธิในที่ดินข้างเคียงให้มาลงชื่อรับรองแนวเขตที่ดินหรือคัดค้านการรังวัด
เรียน นางเขาวลี ท่วมสอาด

ด้วย บริษัท ไทโรจน์กิจจา จำกัด
ได้ขอ รวมโฉนดที่ดินและแบ่งแยกในนามเดิม
ที่ดินตาม โฉนดที่ดิน เลขที่ ๓๙๘๖ (๓) หมู่ที่ -
ตำบล/แขวง บางนา อำเภอ/เขต บางนา จังหวัด กรุงเทพมหานคร
พนักงานเจ้าหน้าที่ได้ออกไปทำการ รังวัด เสร็จแล้ว
เมื่อวันที่ ๒๕ เดือน มีนาคม พ.ศ. ๒๕๖๙ ปรากฏว่าที่ดินแปลงนี้มีแนวเขตติดต่อกับที่ดินของท่าน
แต่เนื่องจากท่านหรือผู้แทนของท่าน ไม่ไประวางชี้แนวเขตและลงชื่อรับรองแนวเขตที่ดิน
ตาม โฉนดที่ดิน เลขที่ ๒๐๖๗๓๒ ซึ่งเป็นที่ดินของท่าน โดยสำนักงานที่ดินได้มีหนังสือ
เรื่อง การระวางชี้แนวเขตและลงชื่อรับรองเขตที่ดิน แจ้งให้ทราบทางไปรษณีย์ ลงทะเบียนตอบรับ
ฉบับเลขที่ RB๖๓๖๗๐๗๐๖๖TH ลงวันที่ ๖ มีนาคม ๒๕๖๙ แต่ไม่อาจติดต่อกันให้มาระวางชี้แนวเขตได้

ฉะนั้น จึงขอให้ท่านไปตรวจสอบแนวเขตที่ดินของท่านว่า ตามที่ผู้ขอพนักงานเจ้าหน้าที่ทำการ
รังวัดปักหลักเขตที่ดิน ไว้แล้วนั้น จะเป็นการถูกต้องหรือเหลื่อมล้ำแนวเขตที่ดินของท่านหรือไม่
เสร็จแล้วขอให้ท่านไปพบพนักงานเจ้าหน้าที่ เพื่อลงชื่อรับรองแนวเขตหรือคัดค้านภายในกำหนด ๓๐ วัน นับแต่วันที่ได้
ส่งหนังสือนี้ หากท่านไม่ดำเนินการอย่างหนึ่งอย่างใด ภายในกำหนดดังกล่าว พนักงานเจ้าหน้าที่จะดำเนินการแก้ไขแผนที่
หรือเนื้อที่ให้แก่ผู้ขอ โดยไม่ต้องมีการรับรองแนวเขต ตามมาตรา ๖๙ ทวิ แห่งประมวลกฎหมายที่ดิน ซึ่งแก้ไขเพิ่มเติมโดย
พระราชบัญญัติแก้ไขเพิ่มเติมประมวลกฎหมายที่ดิน (ฉบับที่ ๔) พ.ศ. ๒๕๒๘

ขอแสดงความนับถือ


(นายสุทิน รัตนมณี)
พนักงานเจ้าหน้าที่

ฝ่ายรังวัด โทร.

นายช่างรังวัด นายสุทิน รัตนมณี โทร. ๐๘-๙๙๗๙-๑๙๗๙

(ลำดับรับเรื่อง ๕๐๐๖ วันที่ ๓๑ มกราคม ๒๕๖๘ ร.ว. ๑๒ ๑๘๖/๒๕๖๘-๑๘๗/๒๕๖๘)



ที่ มท๐๕๑๐.๐๒.๓/๕๙๕๖

สำนักงานที่ดินกรุงเทพมหานคร สาขาพระโขนง
ต.หนองบอน อ.ประเวศ
จ.กรุงเทพมหานคร ๑๐๒๕๐


วันที่ ๒๗ เดือน เมษายน พ.ศ. ๒๕๖๙

เรื่อง การแจ้งผู้มีสิทธิในที่ดินข้างเคียงให้มาลงชื่อรับรองแนวเขตที่ดินหรือคัดค้านการรังวัด
เรียน น.ส.รุ่งรัตน์ เสวกวงศ์พระ และผู้ถือกรรมสิทธิ์รวม

ด้วย บริษัท ไทโรจน์กิจจา จำกัด
ได้ขอ รวมโฉนดที่ดินและแบ่งแยกในนามเดิม
ที่ดินตาม โฉนดที่ดิน เลขที่ ๓๙๘๖ (๓) หมู่ที่ -
ตำบล/แขวง บางนา อำเภอ/เขต บางนา จังหวัด กรุงเทพมหานคร
พนักงานเจ้าหน้าที่ได้ออกไปทำการ รังวัด เสร็จแล้ว
เมื่อวันที่ ๒๕ เดือน มีนาคม พ.ศ. ๒๕๖๙ ปรากฏว่าที่ดินแปลงนี้มีแนวเขตติดต่อกับที่ดินของท่าน
แต่เนื่องจากท่านหรือผู้แทนของท่าน ไม่ไประวางชี้แนวเขตและลงชื่อรับรองแนวเขตที่ดิน
ตาม โฉนดที่ดิน เลขที่ ๒๐๖๗๓๓ ซึ่งเป็นที่ดินของท่าน โดยสำนักงานที่ดินได้มีหนังสือ
เรื่อง การระวางชี้แนวเขตและลงชื่อรับรองเขตที่ดิน แจ้งให้ทราบทางไปรษณีย์ ลงทะเบียนตอบรับ
ฉบับเลขที่ RB๖๓๖๗๐๗๐๗๐TH ลงวันที่ ๖ มีนาคม ๒๕๖๙ แต่ไม่อาจติดต่อท่านให้มาระวางชี้แนวเขตได้

ฉะนั้น จึงขอให้ท่านไปตรวจสอบแนวเขตที่ดินของท่านว่า ตามที่ผู้ขอพนักงานเจ้าหน้าที่ทำการ
รังวัดปักหลักเขตที่ดิน ไว้แล้วนั้น จะเป็นการถูกต้องหรือหล่อมล้ำแนวเขตที่ดินของท่านหรือไม่
เสร็จแล้วขอให้ท่านไปพบพนักงานเจ้าหน้าที่ เพื่อลงชื่อรับรองแนวเขตหรือคัดค้านภายในกำหนด ๓๐ วัน นับแต่วันที่ได้อ
ส่งหนังสือนี้ หากท่านไม่ดำเนินการอย่างหนึ่งอย่างใด ภายในกำหนดดังกล่าว พนักงานเจ้าหน้าที่จะดำเนินการแก้ไขแผนที่
หรือเนื้อที่ให้แก่ผู้ขอ โดยไม่ต้องมีการรับรองแนวเขต ตามมาตรา ๖๙ ทวิ แห่งประมวลกฎหมายที่ดิน ซึ่งแก้ไขเพิ่มเติมโดย
พระราชบัญญัติแก้ไขเพิ่มเติมประมวลกฎหมายที่ดิน (ฉบับที่ ๔) พ.ศ. ๒๕๒๘

ขอแสดงความนับถือ


(นายสุทิน รัตนมณี)
พนักงานเจ้าหน้าที่

ฝ่ายรังวัด โทร.

นายช่างรังวัด นายสุทิน รัตนมณี โทร. ๐๘-๙๙๗๙-๑๙๗๙

(ลำดับรับเรื่อง ๔๐๐๖ วันที่ ๓๑ มกราคม ๒๕๖๘ ร.ว. ๑๒ ๑๘๖/๒๕๖๘-๑๘๗/๒๕๖๘)



ที่ มท๐๕๑๐.๐๒.๓/๕๙๕๗

สำนักงานที่ดินกรุงเทพมหานคร สาขาพระโขนง
ต.หนองบอน อ.ประเวศ
จ.กรุงเทพมหานคร ๑๐๒๕๐

วันที่ ๒๗ เดือน เมษายน พ.ศ. ๒๕๖๙

เรื่อง การแจ้งผู้มีสิทธิในที่ดินข้างเคียงให้มาลงชื่อรับรองแนวเขตที่ดินหรือคัดค้านการรังวัด
เรียน น.ส.รุ่งรัตน์ เสวกวงศ์พระ และผู้ถือกรรมสิทธิ์รวม

ด้วย บริษัท.ไพโรจน์กิจจจา จำกัด

ได้ขอ รวมโฉนดที่ดินและแบ่งแยกในนามเดิม

ที่ดินตาม โฉนดที่ดิน เลขที่ ๓๙๘๖ (๓)

หมู่ที่ -

ตำบล/แขวง บางนา

อำเภอ/เขต บางนา

จังหวัด กรุงเทพมหานคร

พนักงานเจ้าหน้าที่ได้ออกไปทำการ รังวัด

เสร็จแล้ว

เมื่อวันที่ ๒๕ เดือน มีนาคม พ.ศ. ๒๕๖๙ ปรากฏว่าที่ดินแปลงนี้มีแนวเขตติดต่อกับที่ดินของท่าน

แต่เนื่องจากท่านหรือผู้แทนของท่าน ไม่ไประวางชี้แนวเขตและลงชื่อรับรองแนวเขตที่ดิน

ตาม โฉนดที่ดิน เลขที่ ๒๐๖๗๓๓

ซึ่งเป็นที่ดินของท่าน โดยสำนักงานที่ดินได้มีหนังสือ

เรื่อง การระวางชี้แนวเขตและลงชื่อรับรองเขตที่ดิน แจ้งให้ทราบทางไปรษณีย์ ลงทะเบียนตอบรับ

ฉบับเลขที่ RB๖๓๖๗๐๗๐๘๓TH

ลงวันที่ ๖ มีนาคม ๒๕๖๙

แต่ไม่อาจติดต่อท่านให้มาระวางชี้แนวเขตได้

ฉะนั้น จึงขอให้ท่านไปตรวจสอบแนวเขตที่ดินของท่านว่า ตามที่ผู้ขอ นำพนักงานเจ้าหน้าที่ทำการ

รังวัดปักหลักเขตที่ดิน

ไว้แล้วนั้น จะเป็นการถูกต้องหรือหล่อมล้ำแนวเขตที่ดินของท่านหรือไม่

เสร็จแล้วขอให้ท่านไปพบพนักงานเจ้าหน้าที่ เพื่อลงชื่อรับรองแนวเขตหรือคัดค้านภายในกำหนด ๓๐ วัน นับแต่วันที่ได้

ส่งหนังสือนี้ หากท่านไม่ดำเนินการอย่างหนึ่งอย่างใด ภายในกำหนดดังกล่าว พนักงานเจ้าหน้าที่จะดำเนินการแก้ไขแผนที่

หรือเนื้อที่ให้แก่ผู้ขอ โดยไม่ต้องมีการรับรองแนวเขต ตามมาตรา ๖๙ ทวิ แห่งประมวลกฎหมายที่ดิน ซึ่งแก้ไขเพิ่มเติมโดย

พระราชบัญญัติแก้ไขเพิ่มเติมประมวลกฎหมายที่ดิน (ฉบับที่ ๔) พ.ศ. ๒๕๒๘

ขอแสดงความนับถือ

(นายสุทิน รัตนมณี)

พนักงานเจ้าหน้าที่

ฝ่ายรังวัด โทร.

นายช่างรังวัด นายสุทิน รัตนมณี โทร. ๐๘-๙๙๗๙-๑๙๗๙

(ลำดับรับเรื่อง ๔๐๐๖ วันที่ ๓๑ มกราคม ๒๕๖๘ ร.ว. ๑๒ ๑๘๖/๒๕๖๘-๑๘๗/๒๕๖๘)



ที่ มท๐๕๑๐.๐๒.๓/๕๕๕๙

สำนักงานที่ดินกรุงเทพมหานคร สาขาพระโขนง
ต.หนองบอน อ.ประเวศ
จ.กรุงเทพมหานคร ๑๐๒๕๐

วันที่ ๒๗ เดือน เมษายน พ.ศ. ๒๕๖๙

เรื่อง การแจ้งผู้มีสิทธิในที่ดินข้างเคียงให้มาลงชื่อรับรองแนวเขตที่ดินหรือคัดค้านการรังวัด
เรียน น.ส.พจนา ธรรมศรีสวัสดิ์ และผู้ถือกรรมสิทธิ์รวม

ด้วย บริษัท ไพรโรจน์กิจจา จำกัด
ได้ขอ รวมโฉนดที่ดินและแบ่งแยกในนามเดิม
ที่ดินตาม โฉนดที่ดิน เลขที่ ๓๙๘๖ (๓) หมู่ที่ -
ตำบล/แขวง บางนา อำเภอ/เขต บางนา จังหวัด กรุงเทพมหานคร
พนักงานเจ้าหน้าที่ได้ออกไปทำการ รังวัด เสร็จแล้ว
เมื่อวันที่ ๒๕ เดือน มีนาคม พ.ศ. ๒๕๖๙ ปรากฏว่าที่ดินแปลงนี้มีแนวเขตติดต่อกับที่ดินของท่าน
แต่เนื่องจากท่านหรือผู้แทนของท่าน มาระวังชี้แนวเขตแล้ว แต่ยังไม่ลงชื่อรับรองแนวเขตที่ดิน
ตาม โฉนดที่ดิน เลขที่ ๒๐๖๗๓๖ ซึ่งเป็นที่ดินของท่าน โดยสำนักงานที่ดินได้มีหนังสือ
เรื่อง การระวางชี้แนวเขตและลงชื่อรับรองเขตที่ดิน แจ้งให้ทราบทางไปรษณีย์ ลงทะเบียนตอบรับ
ฉบับเลขที่ RB๖๓๖๗๐๗๑๒๓TH ลงวันที่ ๖ มีนาคม ๒๕๖๙ แต่ไม่อาจติดต่อท่านให้มาระวังชี้แนวเขตได้

ฉะนั้น จึงขอให้ท่านไปตรวจสอบแนวเขตที่ดินของท่านว่า ตามที่ผู้ขอพนักงานเจ้าหน้าที่ทำการ
รังวัดปักหลักเขตที่ดิน ไว้แล้วนั้น จะเป็นการถูกต้องหรือหล่อมล้ำแนวเขตที่ดินของท่านหรือไม่
เสร็จแล้วขอให้ท่านไปพบพนักงานเจ้าหน้าที่ เพื่อลงชื่อรับรองแนวเขตหรือคัดค้านภายในกำหนด ๓๐ วัน นับแต่วันที่ได้อ
ส่งหนังสือนี้ หากท่านไม่ดำเนินการอย่างหนึ่งอย่างใด ภายในกำหนดดังกล่าว พนักงานเจ้าหน้าที่จะดำเนินการแก้ไขแผนที่
หรือเนื้อที่ให้แก่ผู้ขอ โดยไม่ต้องมีการรับรองแนวเขต ตามมาตรา ๖๙ ทวิ แห่งประมวลกฎหมายที่ดิน ซึ่งแก้ไขเพิ่มเติมโดย
พระราชบัญญัติแก้ไขเพิ่มเติมประมวลกฎหมายที่ดิน (ฉบับที่ ๔) พ.ศ. ๒๕๒๘

ขอแสดงความนับถือ

(นายสุทิน รัตนมณี)
พนักงานเจ้าหน้าที่

ฝ่ายรังวัด โทร.

นายช่างรังวัด นายสุทิน รัตนมณี โทร. ๐๘-๙๙๗๙-๑๙๗๙

(ลำดับรับเรื่อง ๔๐๐๖ วันที่ ๓๑ มกราคม ๒๕๖๘ ร.ว. ๑๒ ๑๘๖/๒๕๖๘-๑๘๗/๒๕๖๘)



ที่ มท๐๕๑๐.๐๒.๓/๕๙๖๐

สำนักงานที่ดินกรุงเทพมหานคร สาขาพระโขนง
ต.หนองบอน อ.ประเวศ
จ.กรุงเทพมหานคร ๑๐๒๕๐

วันที่ ๒๗ เดือน เมษายน พ.ศ. ๒๕๖๙

เรื่อง การแจ้งผู้มีสิทธิในที่ดินข้างเคียงให้มาลงชื่อรับรองแนวเขตที่ดินหรือคัดค้านการรังวัด
เรียน น.ส.พจนา ธรรมศรีสวัสดิ์ และผู้ถือกรรมสิทธิ์รวม

ด้วย บริษัท ไทโรจน์กิจจา จำกัด

ได้ขอ รวมโฉนดที่ดินและแบ่งแยกในนามเดิม
ที่ดินตาม โฉนดที่ดิน เลขที่ ๓๙๘๖ (๓) หมู่ที่ -
ตำบล/แขวง บางนา อำเภอ/เขต บางนา จังหวัด กรุงเทพมหานคร
พนักงานเจ้าหน้าที่ได้ออกไปทำการ รังวัด เสร็จแล้ว
เมื่อวันที่ ๒๕ เดือน มีนาคม พ.ศ. ๒๕๖๙ ปรากฏว่าที่ดินแปลงนี้มีแนวเขตติดต่อกับที่ดินของท่าน
แต่เนื่องจากท่านหรือผู้แทนของท่าน มาระวังชี้แนวเขตแล้ว แต่ยังไม่ลงชื่อรับรองแนวเขตที่ดิน
ตาม โฉนดที่ดิน เลขที่ ๒๐๖๗๓๖ ซึ่งเป็นที่ดินของท่าน โดยสำนักงานที่ดินได้มีหนังสือ
เรื่อง การระวางชี้แนวเขตและลงชื่อรับรองเขตที่ดิน แจ้งให้ทราบทางไปรษณีย์ ลงทะเบียนตอบรับ
ฉบับเลขที่ RB๖๓๖๗๐๗๑๑๐TH ลงวันที่ ๖ มีนาคม ๒๕๖๙ แต่ไม่อาจติดต่อท่านให้มาระวังชี้แนวเขตได้

ฉะนั้น จึงขอให้ท่านไปตรวจสอบแนวเขตที่ดินของท่านว่า ตามที่ผู้ขอ นำพนักงานเจ้าหน้าที่ทำการ
รังวัดปักหลักเขตที่ดินไว้แล้วนั้น จะเป็นการถูกต้องหรือหล่อมล้ำแนวเขตที่ดินของท่านหรือไม่
เสร็จแล้วขอให้ท่านไปพบพนักงานเจ้าหน้าที่ เพื่อลงชื่อรับรองแนวเขตหรือคัดค้านภายในกำหนด ๓๐ วัน นับแต่วันที่ได้
ส่งหนังสือนี้ หากท่านไม่ดำเนินการอย่างหนึ่งอย่างใด ภายในกำหนดดังกล่าว พนักงานเจ้าหน้าที่จะดำเนินการแก้ไขแผนที่
หรือเนื้อที่ให้แก่อุซอ โดยไม่ต้องมีการรับรองแนวเขต ตามมาตรา ๖๙ ทวิ แห่งประมวลกฎหมายที่ดิน ซึ่งแก้ไขเพิ่มเติมโดย
พระราชบัญญัติแก้ไขเพิ่มเติมประมวลกฎหมายที่ดิน (ฉบับที่ ๔) พ.ศ. ๒๕๒๘

ขอแสดงความนับถือ

(นายสุทิน รัตนมณี)
พนักงานเจ้าหน้าที่

ฝ่ายรังวัด โทร.

นายช่างรังวัด นายสุทิน รัตนมณี โทร. ๐๘-๙๙๗๙-๑๙๗๙

(ลำดับรับเรื่อง ๕๐๐๖ วันที่ ๓๑ มกราคม ๒๕๖๘ ร.ว. ๑๒ ๑๘๖/๒๕๖๘-๑๘๗/๒๕๖๘)



ที่ มท๐๕๑๐.๐๒.๓/๕๙๖๑

สำนักงานที่ดินกรุงเทพมหานคร สาขาพระโขนง
ต.หนองบอน อ.ประเวศ
จ.กรุงเทพมหานคร ๑๐๒๕๐

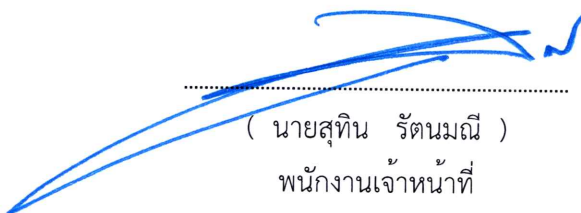
วันที่ ๒๗ เดือน เมษายน พ.ศ. ๒๕๖๙

เรื่อง การแจ้งผู้มีสิทธิในที่ดินข้างเคียงให้มาลงชื่อรับรองแนวเขตที่ดินหรือคัดค้านการรังวัด
เรียน นางพัชรา วงศ์พรชัย

ด้วย บริษัท ไทโรจน์กิจจา จำกัด
ได้ขอ รวมโฉนดที่ดินและแบ่งแยกในนามเดิม
ที่ดินตาม โฉนดที่ดิน เลขที่ ๓๙๘๖ (๓) หมู่ที่ -
ตำบล/แขวง บางนา อำเภอ/เขต บางนา จังหวัด กรุงเทพมหานคร
พนักงานเจ้าหน้าที่ได้ออกไปทำการ รังวัด เสร็จแล้ว
เมื่อวันที่ ๒๕ เดือน มีนาคม พ.ศ. ๒๕๖๙ ปรากฏว่าที่ดินแปลงนี้มีแนวเขตติดต่อกับที่ดินของท่าน
แต่เนื่องจากท่านหรือผู้แทนของท่าน มาระวางชี้แนวเขตแล้ว แต่ยังไม่ลงชื่อรับรองแนวเขตที่ดิน
ตาม โฉนดที่ดิน เลขที่ ๒๐๖๗๓๗ ซึ่งเป็นที่ดินของท่าน โดยสำนักงานที่ดินได้มีหนังสือ
เรื่อง การระวางชี้แนวเขตและลงชื่อรับรองเขตที่ดิน แจ้งให้ทราบทางไปรษณีย์ ลงทะเบียนตอบรับ
ฉบับเลขที่ RB๖๓๖๗๐๗๑๓๗TH ลงวันที่ ๖ มีนาคม ๒๕๖๙ แต่ไม่อาจติดต่อท่านให้มาระวางชี้แนวเขตได้

ฉะนั้น จึงขอให้ท่านไปตรวจสอบแนวเขตที่ดินของท่านว่า ตามที่ผู้ขอพนักงานเจ้าหน้าที่ทำการ
รังวัดปักหลักเขตที่ดิน ไว้แล้วนั้น จะเป็นการถูกต้องหรือเหลื่อมล้ำแนวเขตที่ดินของท่านหรือไม่
เสร็จแล้วขอให้ท่านไปพบพนักงานเจ้าหน้าที่ เพื่อลงชื่อรับรองแนวเขตหรือคัดค้านภายในกำหนด ๓๐ วัน นับแต่วันที่ได้อ
ส่งหนังสือนี้ หากท่านไม่ดำเนินการอย่างหนึ่งอย่างใด ภายในกำหนดดังกล่าว พนักงานเจ้าหน้าที่จะดำเนินการแก้ไขแผนที่
หรือเนื้อที่ให้แก่ผู้ขอ โดยไม่ต้องมีการรับรองแนวเขต ตามมาตรา ๖๙ ทวิ แห่งประมวลกฎหมายที่ดิน ซึ่งแก้ไขเพิ่มเติมโดย
พระราชบัญญัติแก้ไขเพิ่มเติมประมวลกฎหมายที่ดิน (ฉบับที่ ๔) พ.ศ. ๒๕๒๘

ขอแสดงความนับถือ


(นายสุทิน รัตนมณี)
พนักงานเจ้าหน้าที่

ฝ่ายรังวัด โทร.

นายช่างรังวัด นายสุทิน รัตนมณี โทร. ๐๘-๙๙๗๙-๑๙๗๙

(ลำดับรับเรื่อง.....๕๐๐๖.....วันที่.....๓๑ มกราคม ๒๕๖๘.....ร.ว. ๑๒ ๑๘๖/๒๕๖๘-๑๘๗/๒๕๖๘.)



ที่ มท๐๕๑๐.๐๒.๓/๕๙๗๗

สำนักงานที่ดินกรุงเทพมหานคร สาขาพระโขนง
ต.หนองบอน อ.ประเวศ
จ.กรุงเทพมหานคร ๑๐๒๕๐

วันที่ ๒๗ เดือน เมษายน พ.ศ. ๒๕๖๙

เรื่อง การแจ้งผู้มีสิทธิในที่ดินข้างเคียงให้มาลงชื่อรับรองแนวเขตที่ดินหรือคัดค้านการรังวัด
เรียน น.ส.ดวงพร เมตจิตกุล

ด้วย บริษัท ไทโรจน์กิจจา จำกัด

ได้ขอ รวมโฉนดที่ดินและแบ่งแยกในนามเดิม
ที่ดินตาม โฉนดที่ดิน เลขที่ ๓๙๘๖ (๓) หมู่ที่ -
ตำบล/แขวง บางนา อำเภอ/เขต บางนา จังหวัด กรุงเทพมหานคร
พนักงานเจ้าหน้าที่ได้ออกไปทำการ รังวัด เสร็จแล้ว
เมื่อวันที่ ๒๕ เดือน มีนาคม พ.ศ. ๒๕๖๙ ปรากฏว่าที่ดินแปลงนี้มีแนวเขตติดต่อกับที่ดินของท่าน
แต่เนื่องจากท่านหรือผู้แทนของท่าน ไม่ประสงค์จะแนบแนวเขตและลงชื่อรับรองแนวเขตที่ดิน
ตาม โฉนดที่ดิน เลขที่ ๑๙๕๑๖๐ ซึ่งเป็นที่ดินของท่าน โดยสำนักงานที่ดินได้มีหนังสือ
เรื่อง การระวางชี้แนวเขตและลงชื่อรับรองเขตที่ดิน แจ้งให้ทราบทางไปรษณีย์ ลงทะเบียนตอบรับ
ฉบับเลขที่ RB๖๓๖๗๐๗๑๗๑TH ลงวันที่ ๖ มีนาคม ๒๕๖๙ แต่ไม่อาจติดต่อท่านให้มาระวางชี้แนวเขตได้

ฉะนั้น จึงขอให้ท่านไปตรวจสอบแนวเขตที่ดินของท่านว่า ตามที่ผู้ขอพนักงานเจ้าหน้าที่ทำการ
รังวัดปักหลักเขตที่ดิน ไว้แล้วนั้น จะเป็นการถูกต้องหรือหล่อมล้ำแนวเขตที่ดินของท่านหรือไม่
เสร็จแล้วขอให้ท่านไปพบพนักงานเจ้าหน้าที่ เพื่อลงชื่อรับรองแนวเขตหรือคัดค้านภายในกำหนด ๓๐ วัน นับแต่วันที่ได้อ
ส่งหนังสือนี้ หากท่านไม่ดำเนินการอย่างหนึ่งอย่างใด ภายในกำหนดดังกล่าว พนักงานเจ้าหน้าที่จะดำเนินการแก้ไขแผนที่
หรือเนื้อที่ให้แก่อุ้ขอ โดยไม่ต้องมีการรับรองแนวเขต ตามมาตรา ๖๙ ทวิ แห่งประมวลกฎหมายที่ดิน ซึ่งแก้ไขเพิ่มเติมโดย
พระราชบัญญัติแก้ไขเพิ่มเติมประมวลกฎหมายที่ดิน (ฉบับที่ ๔) พ.ศ. ๒๕๒๘

ขอแสดงความนับถือ

(นายสุทิน รัตนมณี)
พนักงานเจ้าหน้าที่

ฝ่ายรังวัด โทร.

นายช่างรังวัด นายสุทิน รัตนมณี โทร. ๐๘-๙๙๗๙-๑๙๗๙

(ลำดับรับเรื่อง ๕๐๐๖ วันที่ ๓๑ มกราคม ๒๕๖๘ ร.ว. ๑๒.๑๘๖/๒๕๖๘-๑๘๗/๒๕๖๘.)



ที่ มท๐๕๑๐.๐๒.๓/๕๙๘๐

สำนักงานที่ดินกรุงเทพมหานคร สาขาพระโขนง
ต.หนองบอน อ.ประเวศ
จ.กรุงเทพมหานคร ๑๐๒๕๐

วันที่ ๒๗ เดือน เมษายน พ.ศ. ๒๕๖๙

เรื่อง การแจ้งผู้มีสิทธิในที่ดินข้างเคียงให้มาลงชื่อรับรองแนวเขตที่ดินหรือคัดค้านการรังวัด
เรียน นายวุฒิชัย ทรัพย์เพิ่มพงศ์

ด้วย บริษัท ไทโรจน์กิจจา จำกัด
ได้ขอ รวมโฉนดที่ดินและแบ่งแยกในนามเดิม
ที่ดินตาม โฉนดที่ดิน เลขที่ ๓๙๘๖ (๓) หมู่ที่ -
ตำบล/แขวง บางนา อำเภอ/เขต บางนา จังหวัด กรุงเทพมหานคร
พนักงานเจ้าหน้าที่ได้ออกไปทำการ รังวัด เสร็จแล้ว
เมื่อวันที่ ๒๕ เดือน มีนาคม พ.ศ. ๒๕๖๙ ปรากฏว่าที่ดินแปลงนี้มีแนวเขตติดต่อกับที่ดินของท่าน
แต่เนื่องจากท่านหรือผู้แทนของท่าน ไม่ไประวางชี้แนวเขตและลงชื่อรับรองแนวเขตที่ดิน
ตาม โฉนดที่ดิน เลขที่ ๑๙๔๑๕๗ ซึ่งเป็นที่ดินของท่าน โดยสำนักงานที่ดินได้มีหนังสือ
เรื่อง การระวางชี้แนวเขตและลงชื่อรับรองเขตที่ดิน แจ้งให้ทราบทางไปรษณีย์ ลงทะเบียนตอบรับ
ฉบับเลขที่ RB๖๓๖๗๐๗๒๒๕TH ลงวันที่ ๖ มีนาคม ๒๕๖๙ แต่ไม่อาจติดต่อท่านให้มาระวางชี้แนวเขตได้

ฉะนั้น จึงขอให้ท่านไปตรวจสอบแนวเขตที่ดินของท่านว่า ตามที่ผู้ขอมาพนักงานเจ้าหน้าที่ทำการ
รังวัดปักหลักเขตที่ดินไว้แล้วนั้น จะเป็นการถูกต้องหรือหล่อมล้ำแนวเขตที่ดินของท่านหรือไม่
เสร็จแล้วขอให้ท่านไปพบพนักงานเจ้าหน้าที่ เพื่อลงชื่อรับรองแนวเขตหรือคัดค้านภายในกำหนด ๓๐ วัน นับแต่วันที่ได้อ
ส่งหนังสือนี้ หากท่านไม่ดำเนินการอย่างหนึ่งอย่างใด ภายในกำหนดดังกล่าว พนักงานเจ้าหน้าที่จะดำเนินการแก้ไขแผนที่
หรือเนื้อที่ให้แก่ผู้ขอ โดยไม่ต้องมีการรับรองแนวเขต ตามมาตรา ๖๙ ทวิ แห่งประมวลกฎหมายที่ดิน ซึ่งแก้ไขเพิ่มเติมโดย
พระราชบัญญัติแก้ไขเพิ่มเติมประมวลกฎหมายที่ดิน (ฉบับที่ ๔) พ.ศ. ๒๕๒๘

ขอแสดงความนับถือ


(นายสุทิน รัตนมณี)
พนักงานเจ้าหน้าที่

ฝ่ายรังวัด โทร.

นายช่างรังวัด นายสุทิน รัตนมณี โทร. ๐๘-๙๙๗๙-๑๙๗๙

(ลำดับรับเรื่อง ๔๐๐๖ วันที่ ๓๑ มกราคม ๒๕๖๘ ร.ว. ๑๒ ๑๘๖/๒๕๖๘-๑๘๗/๒๕๖๘)



ที่ มท๐๕๑๐.๐๒.๓/๕๕๘๑

สำนักงานที่ดินกรุงเทพมหานคร สาขาพระโขนง
ต.หนองบอน อ.ประเวศ
จ.กรุงเทพมหานคร ๑๐๒๕๐

วันที่ ๒๗ เดือน เมษายน พ.ศ. ๒๕๖๙

เรื่อง การแจ้งผู้มีสิทธิในที่ดินข้างเคียงให้มาลงชื่อรับรองแนวเขตที่ดินหรือคัดค้านการรังวัด
เรียน นายวุฒิชัย ทรัพย์เพิ่มพงศ์

ด้วย บริษัท ไพโรจน์กิจจา จำกัด
ได้ขอ รวมโฉนดที่ดินและแบ่งแยกในนามเดิม
ที่ดินตาม โฉนดที่ดิน เลขที่ ๓๙๘๖ (๓) หมู่ที่ -
ตำบล/แขวง บางนา อำเภอ/เขต บางนา จังหวัด กรุงเทพมหานคร
พนักงานเจ้าหน้าที่ได้ออกไปทำการ รังวัด เสร็จแล้ว
เมื่อวันที่ ๒๕ เดือน มีนาคม พ.ศ. ๒๕๖๙ ปรากฏว่าที่ดินแปลงนี้มีแนวเขตติดต่อกับที่ดินของท่าน
แต่เนื่องจากท่านหรือผู้แทนของท่าน ไม่ไประวังชี้แนวเขตและลงชื่อรับรองแนวเขตที่ดิน
ตาม โฉนดที่ดิน เลขที่ ๑๙๔๑๕๗ ซึ่งเป็นที่ดินของท่าน โดยสำนักงานที่ดินได้มีหนังสือ
เรื่อง การระวังชี้แนวเขตและลงชื่อรับรองเขตที่ดิน แจ้งให้ทราบทางไปรษณีย์ ลงทะเบียนตอบรับ
ฉบับเลขที่ RB๖๓๖๗๐๗๒๑๑TH ลงวันที่ ๖ มีนาคม ๒๕๖๙ แต่ไม่อาจติดต่อท่านให้มาระวังชี้แนวเขตได้

ฉะนั้น จึงขอให้ท่านไปตรวจสอบแนวเขตที่ดินของท่านว่า ตามที่ผู้ขอมาพนักงานเจ้าหน้าที่ทำการ
รังวัดปักหลักเขตที่ดินไว้แล้วนั้น จะเป็นการถูกต้องหรือหล่อมล้ำแนวเขตที่ดินของท่านหรือไม่
เสร็จแล้วขอให้ท่านไปพบพนักงานเจ้าหน้าที่ เพื่อลงชื่อรับรองแนวเขตหรือคัดค้านภายในกำหนด ๓๐ วัน นับแต่วันที่ได้
ส่งหนังสือนี้ หากท่านไม่ดำเนินการอย่างหนึ่งอย่างใด ภายในกำหนดดังกล่าว พนักงานเจ้าหน้าที่จะดำเนินการแก้ไขแผนที่
หรือเนื้อที่ให้แก่ผู้ขอ โดยไม่ต้องมีการรับรองแนวเขต ตามมาตรา ๖๙ ทวิ แห่งประมวลกฎหมายที่ดิน ซึ่งแก้ไขเพิ่มเติมโดย
พระราชบัญญัติแก้ไขเพิ่มเติมประมวลกฎหมายที่ดิน (ฉบับที่ ๔) พ.ศ. ๒๕๒๘

ขอแสดงความนับถือ

(นายสุทิน รัตนมณี)
พนักงานเจ้าหน้าที่

ฝ่ายรังวัด โทร.

นายช่างรังวัด นายสุทิน รัตนมณี โทร. ๐๘-๙๙๗๙-๑๙๗๙

(ลำดับรับเรื่อง.....๔๐๐๖.....วันที่.....๓๑ มกราคม ๒๕๖๘.....ร.ว. ๑๒ ๑๘๖/๒๕๖๘-๑๘๗/๒๕๖๘.)



ที่ มท๐๕๑๐.๐๒.๓/๕๙๘๒

สำนักงานที่ดินกรุงเทพมหานคร สาขาพระโขนง
ต.หนองบอน อ.ประเวศ
จ.กรุงเทพมหานคร ๑๐๒๕๐

วันที่ ๒๗ เดือน เมษายน พ.ศ. ๒๕๖๙

เรื่อง การแจ้งผู้มีสิทธิในที่ดินข้างเคียงให้มาลงชื่อรับรองแนวเขตที่ดินหรือคัดค้านการรังวัด
เรียน นายภัทรพล สัมมาเมตต์ และผู้ถือกรรมสิทธิ์รวม

ด้วย บริษัท ไทโรจน์กิจจา จำกัด

ได้ขอ รวมโฉนดที่ดินและแบ่งแยกในนามเดิม

ที่ดินตาม โฉนดที่ดิน เลขที่ ๓๙๘๖.๑ (๓) หมู่ที่ -

ตำบล/แขวง บางนา อำเภอ/เขต บางนา จังหวัด กรุงเทพมหานคร

พนักงานเจ้าหน้าที่ได้ออกไปทำการ รังวัด เสร็จแล้ว

เมื่อวันที่ ๒๕ เดือน มีนาคม พ.ศ. ๒๕๖๙ ปรากฏว่าที่ดินแปลงนี้มีแนวเขตติดต่อกับที่ดินของท่าน

แต่เนื่องจากท่านหรือผู้แทนของท่าน ไม่ไปประวัชชี้แนวเขตและลงชื่อรับรองแนวเขตที่ดิน

ตาม โฉนดที่ดิน เลขที่ ๑๙๔๑๕๕ ซึ่งเป็นที่ดินของท่าน โดยสำนักงานที่ดินได้มีหนังสือ

เรื่อง การระวัชชี้แนวเขตและลงชื่อรับรองเขตที่ดิน แจ้งให้ทราบทางไปรษณีย์ ลงทะเบียนตอบรับ

ฉบับเลขที่ RB๖๓๖๗๐๗๒๕๖TH ลงวันที่ ๖ มีนาคม ๒๕๖๙ แต่ไม่อาจติดต่อท่านให้มาระวัชชี้แนวเขตได้

ฉะนั้น จึงขอให้ท่านไปตรวจสอบแนวเขตที่ดินของท่านว่า ตามที่ผู้ขอพนักงานเจ้าหน้าที่ทำการ

รังวัดปักหลักเขตที่ดิน ไว้แล้วนั้น จะเป็นการถูกต้องหรือเหลือมล้ำแนวเขตที่ดินของท่านหรือไม่

เสร็จแล้วขอให้ท่านไปพบพนักงานเจ้าหน้าที่ เพื่อลงชื่อรับรองแนวเขตหรือคัดค้านภายในกำหนด ๓๐ วัน นับแต่วันที่ได้อ

ส่งหนังสือนี้ หากท่านไม่ดำเนินการอย่างหนึ่งอย่างใด ภายในกำหนดดังกล่าว พนักงานเจ้าหน้าที่จะดำเนินการแก้ไขแผนที่

หรือเนื้อที่ให้แก่ผู้ขอ โดยไม่ต้องมีการรับรองแนวเขต ตามมาตรา ๖๙ ทวิ แห่งประมวลกฎหมายที่ดิน ซึ่งแก้ไขเพิ่มเติมโดย

พระราชบัญญัติแก้ไขเพิ่มเติมประมวลกฎหมายที่ดิน (ฉบับที่ ๔) พ.ศ. ๒๕๒๘

ขอแสดงความนับถือ

(นายสุทิน รัตนมณี)
พนักงานเจ้าหน้าที่

ฝ่ายรังวัด โทร.

นายช่างรังวัด นายสุทิน รัตนมณี โทร. ๐๘-๙๙๗๙-๑๙๗๙

(ลำดับรับเรื่อง.....๔๐๐๖.....วันที่.....๓๑ มกราคม ๒๕๖๘.....ร.ว. ๑๒ ๑๘๖/๒๕๖๘-๑๘๗/๒๕๖๘)



ที่ มท๐๕๑๐.๐๒.๓/๕๕๘๓

สำนักงานที่ดินกรุงเทพมหานคร สาขาพระโขนง
ต.หนองบอน อ.ประเวศ
จ.กรุงเทพมหานคร ๑๐๒๕๐

วันที่ ๒๗ เดือน เมษายน พ.ศ. ๒๕๖๙

เรื่อง การแจ้งผู้มีสิทธิในที่ดินข้างเคียงให้มาลงชื่อรับรองแนวเขตที่ดินหรือคัดค้านการรังวัด
เรียน นายภัทรพล สัมมาเมตต์ และผู้ถือกรรมสิทธิ์รวม

ด้วย บริษัท ไทโรจน์กิจจา จำกัด
ได้ขอ รวมโฉนดที่ดินและแบ่งแยกในนามเดิม
ที่ดินตาม โฉนดที่ดิน เลขที่ ๓๙๘๖ (๓) หมู่ที่ -
ตำบล/แขวง บางนา อำเภอ/เขต บางนา จังหวัด กรุงเทพมหานคร
พนักงานเจ้าหน้าที่ได้ออกไปทำการ รังวัด เสร็จแล้ว
เมื่อวันที่ ๒๕ เดือน มีนาคม พ.ศ. ๒๕๖๙ ปรากฏว่าที่ดินแปลงนี้มีแนวเขตติดต่อกับที่ดินของท่าน
แต่เนื่องจากท่านหรือผู้แทนของท่าน ไม่ประสงค์จะแนบแนวเขตและลงชื่อรับรองแนวเขตที่ดิน
ตาม โฉนดที่ดิน เลขที่ ๑๙๔๑๕๕ ซึ่งเป็นที่ดินของท่าน โดยสำนักงานที่ดินได้มีหนังสือ
เรื่อง การระวางชี้แนวเขตและลงชื่อรับรองเขตที่ดิน แจ้งให้ทราบทางไปรษณีย์ ลงทะเบียนตอบรับ
ฉบับเลขที่ RB๖๓๖๗๐๗๒๔๒TH ลงวันที่ ๖ มีนาคม ๒๕๖๙ แต่ไม่อาจติดต่อท่านให้มาระวางชี้แนวเขตได้

ฉะนั้น จึงขอให้ท่านไปตรวจสอบแนวเขตที่ดินของท่านว่า ตามที่ผู้ขอพนักงานเจ้าหน้าที่ทำการ
รังวัดปักหลักเขตที่ดิน ไว้แล้วนั้น จะเป็นการถูกต้องหรือเหลือมล้ำแนวเขตที่ดินของท่านหรือไม่
เสร็จแล้วขอให้ท่านไปพบพนักงานเจ้าหน้าที่ เพื่อลงชื่อรับรองแนวเขตหรือคัดค้านภายในกำหนด ๓๐ วัน นับแต่วันที่ได้อ
ส่งหนังสือนี้ หากท่านไม่ดำเนินการอย่างหนึ่งอย่างใด ภายในกำหนดดังกล่าว พนักงานเจ้าหน้าที่จะดำเนินการแก้ไขแผนที่
หรือเนื้อที่ให้แก่ผู้ขอ โดยไม่ต้องมีการรับรองแนวเขต ตามมาตรา ๖๙ ทวิ แห่งประมวลกฎหมายที่ดิน ซึ่งแก้ไขเพิ่มเติมโดย
พระราชบัญญัติแก้ไขเพิ่มเติมประมวลกฎหมายที่ดิน (ฉบับที่ ๔) พ.ศ. ๒๕๒๘

ขอแสดงความนับถือ

(นายสุทิน รัตนมณี)
พนักงานเจ้าหน้าที่

ฝ่ายรังวัด โทร.
นายช่างรังวัด นายสุทิน รัตนมณี โทร. ๐๘-๙๙๗๙-๑๙๗๙
(ลำดับรับเรื่อง.....๔๐๐๖.....วันที่.....๓๑ มกราคม ๒๕๖๘.....ร.ว. ๑๒ ๑๘๖/๒๕๖๘-๑๘๗/๒๕๖๘.)