



ที่ มท๐๕๑๐.๐๒.๓/๗๒๔๑

สำนักงานที่ดินกรุงเทพมหานคร สาขาพระโขนง
ต.หนองบอน อ.ประเวศ
จ.กรุงเทพมหานคร ๑๐๒๕๐

วันที่ ๒๑ เดือน พฤษภาคม พ.ศ. ๒๕๖๙

เรื่อง การปิดหนังสือแจ้งผู้มีสิทธิในที่ดินข้างเคียงให้มาลงชื่อรับรองแนวเขตที่ดินหรือคัดค้านการรังวัด (ท.ด. ๘๑)

เรียน เจ้าพนักงานที่ดินกรุงเทพมหานคร สาขาพระโขนง

สิ่งที่ส่งมาด้วย หนังสือ เรื่อง การแจ้งผู้มีสิทธิในที่ดินข้างเคียงให้มาลงชื่อรับรองแนวเขตที่ดินหรือคัดค้านการรังวัด

(ท.ด.๘๑) จำนวน ๑๕ ฉบับ

สำนักงานที่ดินกรุงเทพมหานคร สาขาพระโขนง..... ขอส่งหนังสือ

เรื่อง การแจ้งผู้มีสิทธิในที่ดินข้างเคียงให้มาลงชื่อรับรองแนวเขตที่ดินหรือคัดค้านการรังวัด (ท.ด.๘๑)

กรณี นางรักษอร ตันติเวสส และผู้ถือกรรมสิทธิ์รวม

ขอรังวัด แบ่งกรรมสิทธิ์รวม

โฉนดที่ดิน เลขที่ ๕๗๗๖ หมู่ที่

ที่ดินระวาง 5136 III 7408-03 (1:1000)

เลขที่ดิน ๖๖๐

ตำบล/แขวง บางนาใต้

อำเภอ/เขต บางนา

จังหวัด กรุงเทพมหานคร

มาเพื่อให้ท่านปิดไว้ ณ สำนักงานที่ดินกรุงเทพมหานคร สาขาพระโขนง

ตามความในกฎกระทรวงการติดต่อผู้มีสิทธิในที่ดินข้างเคียงให้มาลงชื่อรับรองแนวเขตในการรังวัดสอเขตโฉนดที่ดินเฉพาะ

ราย พ.ศ. ๒๕๖๕ และเมื่อได้ปิดหนังสือแจ้งแล้ว ขอได้โปรดนำส่งหลักฐานการปิดหนังสือแจ้งท้ายหนังสือฉบับนี้ให้

เจ้าพนักงานที่ดินทราบด้วย

ขอแสดงความนับถือ

(นายชัยรัตน์ สากล้ำ)

นายช่างรังวัดอาวุโส ปฏิบัติราชการแทน

เจ้าพนักงานที่ดินกรุงเทพมหานคร สาขาพระโขนง

ฝ่ายรังวัด โทร.

ช่างรังวัด นายสุทิน รัตนมณี โทร. ๐๘-๙๙๗๙-๑๙๗๙

(ลำดับรับเรื่อง ๑๓๐๐๑ วันที่ ๘ เมษายน ๒๕๖๙ ร.ว.๑๒ ๒๕๓/๒๕๖๙)

หลักฐานการปิดหนังสือแจ้ง (ท.ด. ๘๑)

เรียน เจ้าพนักงานที่ดินกรุงเทพมหานคร สาขาพระโขนง

ตามหนังสือ ที่ มท๐๕๑๐.๐๒.๓/๗๒๔๑..... ลงวันที่ ๒๑ พฤษภาคม ๒๕๖๙

จัดส่งหนังสือ เรื่อง การแจ้งผู้มีสิทธิในที่ดินข้างเคียงให้มาลงชื่อรับรองแนวเขตที่ดินหรือคัดค้านการรังวัด (ท.ด. ๘๑)

กรณี นางรักษอร ตันติเวสส และผู้ถือกรรมสิทธิ์รวม

ขอรังวัด แบ่งกรรมสิทธิ์รวม

ตามหลักฐาน โฉนดที่ดิน เลขที่ ๕๗๗๖

หมู่ที่ อำเภอ บางนา

ซึ่งข้าพเจ้าได้ปิดหนังสือ ณ สำนักงานที่ดินกรุงเทพมหานคร สาขาพระโขนง..... เสร็จแล้ว

เมื่อวันที่.....เดือน.....พ.ศ.....

จึงเรียนมาเพื่อทราบ

ลงชื่อ..... (นางสาววิภา คำเวียง) ผู้ปิดหนังสือแจ้ง (ท.ด. ๘๑)

ลงชื่อ..... (นางสาวกมลวรรณ โดโหม) พยาน

ลงชื่อ..... พยาน

ฝ่ายรังวัด โทร.

ช่างรังวัด นายสุทิน รัตนมณี โทร. ๐๘-๙๙๗๙-๑๙๗๙

(ลำดับรับเรื่อง ๑๓๐๐๑ วันที่ ๘ เมษายน ๒๕๖๙ ร.ว.๑๒ ๒๕๓/๒๕๖๙)



ที่ มท๐๕๑๐.๐๒๓/๗๒๔๓

สำนักงานที่ดินกรุงเทพมหานคร สาขาพระโขนง
ต.หนองบอน อ.ประเวศ
จ.กรุงเทพมหานคร ๑๐๒๕๐

วันที่ ๒๑ เดือน พฤษภาคม พ.ศ. ๒๕๖๙

เรื่อง การแจ้งผู้มีสิทธิในที่ดินข้างเคียงให้มาลงชื่อรับรองแนวเขตที่ดินหรือคัดค้านการรังวัด
เรียน น.ส.อลิสา ขลิตอาภรณ์

ด้วย นางรักษอร ต้นติเวสส และผู้ถือกรรมสิทธิ์รวม

ได้ขอ แบ่งกรรมสิทธิ์รวม

ที่ดินตาม โฉนดที่ดิน เลขที่ ๕๗๗๖

หมู่ที่ -

ตำบล/แขวง บางนาใต้

อำเภอ/เขต บางนา

จังหวัด กรุงเทพมหานคร

พนักงานเจ้าหน้าที่ได้ออกไปทำการ รังวัด

เสร็จแล้ว

เมื่อวันที่ ๑๕ เดือน พฤษภาคม พ.ศ. ๒๕๖๙ ปรากฏว่าที่ดินแปลงนี้มีแนวเขตติดต่อกับที่ดินของท่าน

แต่เนื่องจากท่านหรือผู้แทนของท่าน ไม่ไประวางชี้แนวเขตและลงชื่อรับรองแนวเขตที่ดิน

ตาม โฉนดที่ดิน เลขที่ ๑๙๓๑๘

ซึ่งเป็นที่ดินของท่าน โดยสำนักงานที่ดินได้มีหนังสือ

เรื่อง การระวางชี้แนวเขตและลงชื่อรับรองเขตที่ดิน แจ้งให้ทราบทางไปรษณีย์ ลงทะเบียนตอบรับ

ฉบับเลขที่ RJ๑๑๑๗๕๕๐๙TH ลงวันที่ ๒๒ เมษายน ๒๕๖๙ แต่ไม่อาจติดต่อท่านให้มาระวางชี้แนวเขตได้

ฉะนั้น จึงขอให้ท่านไปตรวจสอบแนวเขตที่ดินของท่านว่า ตามที่ผู้ขอพนักงานเจ้าหน้าที่ทำการ

รังวัดปักหลักเขตที่ดินไว้แล้วนั้น จะเป็นการถูกต้องหรือหล่อมล้ำแนวเขตที่ดินของท่านหรือไม่


เสร็จแล้วขอให้ท่านไปพบพนักงานเจ้าหน้าที่ เพื่อลงชื่อรับรองแนวเขตหรือคัดค้านภายในกำหนด ๓๐ วัน นับแต่วันที่ได้

ส่งหนังสือนี้ หากท่านไม่ดำเนินการอย่างหนึ่งอย่างใด ภายในกำหนดดังกล่าว พนักงานเจ้าหน้าที่จะดำเนินการแก้ไขแผนที่

หรือเนื้อที่ให้แก่ผู้ขอ โดยไม่ต้องมีการรับรองแนวเขต ตามมาตรา ๖๙ ทวิ แห่งประมวลกฎหมายที่ดิน ซึ่งแก้ไขเพิ่มเติมโดย

พระราชบัญญัติแก้ไขเพิ่มเติมประมวลกฎหมายที่ดิน (ฉบับที่ ๔) พ.ศ. ๒๕๖๘

ขอแสดงความนับถือ



(นายสุทิน รัตนมณี)

พนักงานเจ้าหน้าที่

ฝ่ายรังวัด โทร.

นายช่างรังวัด นายสุทิน รัตนมณี โทร. ๐๘-๙๙๗๙-๑๙๗๙

(ลำดับรับเรื่อง ๑๓๐๐๑ วันที่ ๘ เมษายน ๒๕๖๙ ร.ว. ๑๒ ๒๕๓/๒๕๖๙)



ที่ มท๐๕๑๐.๐๒.๓/๗๒๔๔

สำนักงานที่ดินกรุงเทพมหานคร สาขาพระโขนง
ต.หนองบอน อ.ประเวศ
จ.กรุงเทพมหานคร ๑๐๒๕๐


วันที่ ๒๑ เดือน พฤษภาคม พ.ศ. ๒๕๖๙

เรื่อง การแจ้งผู้มีสิทธิในที่ดินข้างเคียงให้มาลงชื่อรับรองแนวเขตที่ดินหรือคัดค้านการรังวัด
เรียน น.ส.วิไล แสงนิกร

ด้วย นางรักษอร ต้นติเวสส และผู้ถือกรรมสิทธิ์รวม
ได้ขอ แบ่งกรรมสิทธิ์รวม
ที่ดินตาม โฉนดที่ดิน เลขที่ ๕๗๗๖ หมู่ที่ -
ตำบล/แขวง บางนาใต้ อำเภอ/เขต บางนา จังหวัด กรุงเทพมหานคร
พนักงานเจ้าหน้าที่ได้ออกไปทำการ รังวัด เสร็จแล้ว
เมื่อวันที่ ๑๕ เดือน พฤษภาคม พ.ศ. ๒๕๖๙ ปรากฏว่าที่ดินแปลงนี้มีแนวเขตติดต่อกับที่ดินของท่าน
แต่เนื่องจากท่านหรือผู้แทนของท่าน ไม่ไประวางชี้แนวเขตและลงชื่อรับรองแนวเขตที่ดิน
ตาม โฉนดที่ดิน เลขที่ ๒๔๕๙ ซึ่งเป็นที่ดินของท่าน โดยสำนักงานที่ดินได้มีหนังสือ
เรื่อง การระวางชี้แนวเขตและลงชื่อรับรองเขตที่ดิน แจ้งให้ทราบทางไปรษณีย์ ลงทะเบียนตอบรับ
ฉบับเลขที่ RJ๑๑๑๗๕๕๒๖TH ลงวันที่ ๒๒ เมษายน ๒๕๖๙ แต่ไม่อาจติดต่อท่านให้มาระวางชี้แนวเขตได้
.....

ฉะนั้น จึงขอให้ท่านไปตรวจสอบแนวเขตที่ดินของท่านว่า ตามที่ผู้ขอ นำพนักงานเจ้าหน้าที่ทำการ
รังวัดปักหลักเขตที่ดิน ไว้แล้วนั้น จะเป็นการถูกต้องหรือหล่อมล้ำแนวเขตที่ดินของท่านหรือไม่
เสร็จแล้วขอให้ท่านไปพบพนักงานเจ้าหน้าที่ เพื่อลงชื่อรับรองแนวเขตหรือคัดค้านภายในกำหนด ๓๐ วัน นับแต่วันที่ได้
ส่งหนังสือนี้ หากท่านไม่ดำเนินการอย่างหนึ่งอย่างใด ภายในกำหนดดังกล่าว พนักงานเจ้าหน้าที่จะดำเนินการแก้ไขแผนที่
หรือเนื้อที่ให้แก่ผู้ขอ โดยไม่ต้องมีการรับรองแนวเขต ตามมาตรา ๖๙ ทวิ แห่งประมวลกฎหมายที่ดิน ซึ่งแก้ไขเพิ่มเติมโดย
พระราชบัญญัติแก้ไขเพิ่มเติมประมวลกฎหมายที่ดิน (ฉบับที่ ๔) พ.ศ. ๒๕๒๘

ขอแสดงความนับถือ


.....
(นายสุทิน รัตนมณี)
พนักงานเจ้าหน้าที่

ฝ่ายรังวัด โทร.
นายช่างรังวัด นายสุทิน รัตนมณี โทร. ๐๘-๙๙๗๙-๑๙๗๙
(ลำดับรับเรื่อง ๑๓๐๐๑ วันที่ ๘ เมษายน ๒๕๖๙ ร.ว. ๑๒ ๒๕๓/๒๕๖๙)



ที่ มท๐๕๑๐.๐๒.๓/๗๒๔๕

สำนักงานที่ดินกรุงเทพมหานคร สาขาพระโขนง
ต.หนองบอน อ.ประเวศ
จ.กรุงเทพมหานคร ๑๐๒๕๐


วันที่ ๒๑ เดือน พฤษภาคม พ.ศ. ๒๕๖๙

เรื่อง การแจ้งผู้มีสิทธิที่ดินข้างเคียงให้มาลงชื่อรับรองแนวเขตที่ดินหรือคัดค้านการรังวัด
เรียน น.ส.วิไล แสงนิกร

ด้วย นางรักษอร ต้นติเวสส และผู้ถือกรรมสิทธิ์รวม
ได้ขอ แบ่งกรรมสิทธิ์รวม
ที่ดินตาม โฉนดที่ดิน เลขที่ ๕๗๗๖ หมู่ที่ -
ตำบล/แขวง บางนาใต้ อำเภอ/เขต บางนา จังหวัด กรุงเทพมหานคร
พนักงานเจ้าหน้าที่ได้ออกไปทำการ รังวัด เสร็จแล้ว
เมื่อวันที่ ๑๕ เดือน พฤษภาคม พ.ศ. ๒๕๖๙ ปรากฏว่าที่ดินแปลงนี้มีแนวเขตติดต่อกับที่ดินของท่าน
แต่เนื่องจากท่านหรือผู้แทนของท่าน ไม่ประสงค์จะแนบแนวเขตและลงชื่อรับรองแนวเขตที่ดิน
ตาม โฉนดที่ดิน เลขที่ ๒๔๕๙ ซึ่งเป็นที่ดินของท่าน โดยสำนักงานที่ดินได้มีหนังสือ
เรื่อง การระวางชี้แนวเขตและลงชื่อรับรองเขตที่ดิน แจ้งให้ทราบทางไปรษณีย์ ลงทะเบียนตอบรับ
ฉบับเลขที่ RJ๑๑๓๗๕๕๑๒TH ลงวันที่ ๒๒ เมษายน ๒๕๖๙ แต่ไม่อาจติดต่อท่านให้มาระวางชี้แนวเขตได้

ฉะนั้น จึงขอให้ท่านไปตรวจสอบแนวเขตที่ดินของท่านว่า ตามที่ผู้ขอพนักงานเจ้าหน้าที่ทำการ
รังวัดปักหลักเขตที่ดิน ไว้แล้วนั้น จะเป็นการถูกต้องหรือหล่อมล้ำแนวเขตที่ดินของท่านหรือไม่
เสร็จแล้วขอให้ท่านไปพบพนักงานเจ้าหน้าที่ เพื่อลงชื่อรับรองแนวเขตหรือคัดค้านภายในกำหนด ๓๐ วัน นับแต่วันที่ได้
ส่งหนังสือนี้ หากท่านไม่ดำเนินการอย่างหนึ่งอย่างใด ภายในกำหนดดังกล่าว พนักงานเจ้าหน้าที่จะดำเนินการแก้ไขแผนที่
หรือเนื้อที่ให้แก่ผู้ขอ โดยไม่ต้องมีการรับรองแนวเขต ตามมาตรา ๖๙ ทวิ แห่งประมวลกฎหมายที่ดิน ซึ่งแก้ไขเพิ่มเติมโดย
พระราชบัญญัติแก้ไขเพิ่มเติมประมวลกฎหมายที่ดิน (ฉบับที่ ๔) พ.ศ. ๒๕๒๘

ขอแสดงความนับถือ


(นายสุทิน รัตนมณี)
พนักงานเจ้าหน้าที่

ฝ่ายรังวัด โทร.

นายช่างรังวัด นายสุทิน รัตนมณี โทร. ๐๘-๙๙๗๗๙-๑๙๗๙

(ลำดับรับเรื่อง ๑๓๐๐๑ วันที่ ๘ เมษายน ๒๕๖๙ ร.ว. ๑๒ ๒๕๓/๒๕๖๙)



ที่ มท๐๕๑๐.๐๒.๓/๗๒๔๖

สำนักงานที่ดินกรุงเทพมหานคร สาขาพระโขนง
ต.หนองบอน อ.ประเวศ
จ.กรุงเทพมหานคร ๑๐๒๕๐

วันที่ ๒๑ เดือน พฤษภาคม พ.ศ. ๒๕๖๙

เรื่อง การแจ้งผู้มีสิทธิในที่ดินข้างเคียงให้มาลงชื่อรับรองแนวเขตที่ดินหรือคัดค้านการรังวัด
เรียน นายนิกรณ ภิรมย์ และผู้ถือกรรมสิทธิ์ร่วม

ด้วย นางรักษอร ตันติเวสส และผู้ถือกรรมสิทธิ์ร่วม

ได้ขอ แบ่งกรรมสิทธิ์ร่วม

ที่ดินตาม โฉนดที่ดิน เลขที่ ๕๗๗๖

หมู่ที่ -

ตำบล/แขวง บางนาใต้

อำเภอ/เขต บางนา

จังหวัด กรุงเทพมหานคร

พนักงานเจ้าหน้าที่ได้ออกไปทำการ รังวัด

เสร็จแล้ว

เมื่อวันที่ ๑๕ เดือน พฤษภาคม พ.ศ. ๒๕๖๙ ปรากฏว่าที่ดินแปลงนี้มีแนวเขตติดต่อกับที่ดินของท่าน
แต่เนื่องจากท่านหรือผู้แทนของท่าน ไม่ไประวางชี้แนวเขตและลงชื่อรับรองแนวเขตที่ดิน

ตาม โฉนดที่ดิน เลขที่ ๕๐๕๗

ซึ่งเป็นที่ดินของท่าน โดยสำนักงานที่ดินได้มีหนังสือ

เรื่อง การระวางชี้แนวเขตและลงชื่อรับรองเขตที่ดิน แจ้งให้ทราบทางไปรษณีย์ ลงทะเบียนตอบรับ

ฉบับเลขที่ RJ๑๑๑๗๕๕๓๐TH ลงวันที่ ๒๒ เมษายน ๒๕๖๙ แต่ไม่อาจติดต่อท่านให้มาระวางชี้แนวเขตได้


ฉะนั้น จึงขอให้ท่านไปตรวจสอบแนวเขตที่ดินของท่านว่า ตามที่ผู้ขอพนักงานเจ้าหน้าที่ทำการ

รังวัดปักหลักเขตที่ดิน

ไว้แล้วนั้น จะเป็นการถูกต้องหรือหล่อมล้ำแนวเขตที่ดินของท่านหรือไม่

เสร็จแล้วขอให้ท่านไปพบพนักงานเจ้าหน้าที่ เพื่อลงชื่อรับรองแนวเขตหรือคัดค้านภายในกำหนด ๓๐ วัน นับแต่วันที่ได้
ส่งหนังสือนี้ หากท่านไม่ดำเนินการอย่างหนึ่งอย่างใด ภายในกำหนดดังกล่าว พนักงานเจ้าหน้าที่จะดำเนินการแก้ไขแผนที่
หรือเนื้อที่ให้แก่ผู้ขอ โดยไม่ต้องมีการรับรองแนวเขต ตามมาตรา ๖๙ ทวิ แห่งประมวลกฎหมายที่ดิน ซึ่งแก้ไขเพิ่มเติมโดย
พระราชบัญญัติแก้ไขเพิ่มเติมประมวลกฎหมายที่ดิน (ฉบับที่ ๔) พ.ศ. ๒๕๒๘

ขอแสดงความนับถือ


(นายสุทิน รัตนมณี)
พนักงานเจ้าหน้าที่

ฝ่ายรังวัด โทร.

นายช่างรังวัด นายสุทิน รัตนมณี โทร. ๐๘-๙๙๗๙-๑๙๗๙

(ลำดับรับเรื่อง ๑๓๐๐๑ วันที่ ๘ เมษายน ๒๕๖๙ ร.ว. ๑๒ ๒๕๓/๒๕๖๙)



ที่ มท๐๕๑๐.๐๒.๓/๗๒๔๗

สำนักงานที่ดินกรุงเทพมหานคร สาขาพระโขนง
ต.หนองบอน อ.ประเวศ
จ.กรุงเทพมหานคร ๑๐๒๕๐

วันที่ ๒๑ เดือน พฤษภาคม พ.ศ. ๒๕๖๙

เรื่อง การแจ้งผู้มีสิทธิในที่ดินข้างเคียงให้มาลงชื่อรับรองแนวเขตที่ดินหรือคัดค้านการรังวัด
เรียน นางฉวี ยุทธนา และผู้ถือกรรมสิทธิ์ร่วม

ด้วย นางรักษอร ตันติเวสส และผู้ถือกรรมสิทธิ์ร่วม

ได้ขอ แบ่งกรรมสิทธิ์ร่วม

ที่ดินตาม โฉนดที่ดิน เลขที่ ๕๗๗๖ หมู่ที่ -

ตำบล/แขวง บางนาใต้ อำเภอ/เขต บางนา จังหวัด กรุงเทพมหานคร

พนักงานเจ้าหน้าที่ได้ออกไปทำการ รังวัด เสร็จแล้ว

เมื่อวันที่ ๑๕ เดือน พฤษภาคม พ.ศ. ๒๕๖๙ ปรากฏว่าที่ดินแปลงนี้มีแนวเขตติดต่อกับที่ดินของท่าน
แต่เนื่องจากท่านหรือผู้แทนของท่าน ไม่ประสงค์แนบแนวเขตและลงชื่อรับรองแนวเขตที่ดิน

ตาม โฉนดที่ดิน เลขที่ ๑๔๑๖๔๙,๑๔๑๖๕๐ ซึ่งเป็นที่ดินของท่าน โดยสำนักงานที่ดินได้มีหนังสือ

เรื่อง การระวางชี้แนวเขตและลงชื่อรับรองเขตที่ดิน แจ้งให้ทราบทางไปรษณีย์ ลงทะเบียนตอบรับ

ฉบับเลขที่ RJ๑๑๑๓๗๕๕๕๓TH ลงวันที่ ๒๒ เมษายน ๒๕๖๙ แต่ไม่อาจติดต่อกับท่านให้มาระวางชี้แนวเขตได้

.....

ฉะนั้น จึงขอให้ท่านไปตรวจสอบแนวเขตที่ดินของท่านว่า ตามที่ผู้ขอพนักงานเจ้าหน้าที่ทำการ

รังวัดปักหลักเขตที่ดิน ไว้แล้วนั้น จะเป็นการถูกต้องหรือเหลื่อมล้ำแนวเขตที่ดินของท่านหรือไม่


เสร็จแล้วขอให้ท่านไปพบพนักงานเจ้าหน้าที่ เพื่อลงชื่อรับรองแนวเขตหรือคัดค้านภายในกำหนด ๓๐ วัน นับแต่วันที่ได้

ส่งหนังสือนี้ หากท่านไม่ดำเนินการอย่างหนึ่งอย่างใด ภายในกำหนดดังกล่าว พนักงานเจ้าหน้าที่จะดำเนินการแก้ไขแผนที่

หรือเนื้อที่ให้แก่ผู้ขอ โดยไม่ต้องมีการรับรองแนวเขต ตามมาตรา ๖๙ ทวิ แห่งประมวลกฎหมายที่ดิน ซึ่งแก้ไขเพิ่มเติมโดย

พระราชบัญญัติแก้ไขเพิ่มเติมประมวลกฎหมายที่ดิน (ฉบับที่ ๔) พ.ศ. ๒๕๒๘

ขอแสดงความนับถือ


(นายสุทิน รัตนมณี)
พนักงานเจ้าหน้าที่

ฝ่ายรังวัด โทร.

นายช่างรังวัด นายสุทิน รัตนมณี โทร. ๐๘-๙๙๗๙-๑๙๗๙

(ลำดับรับเรื่อง ๑๓๐๐๑ วันที่ ๘ เมษายน ๒๕๖๙ ร.ว. ๑๒ ๒๕๓/๒๕๖๙)



ที่ มท๐๕๑๐.๐๒.๓/๗๒๔๘

สำนักงานที่ดินกรุงเทพมหานคร สาขาพระโขนง
ต.หนองบอน อ.ประเวศ
จ.กรุงเทพมหานคร ๑๐๒๕๐

วันที่ ๒๑ เดือน พฤษภาคม พ.ศ. ๒๕๖๙

เรื่อง การแจ้งผู้มีสิทธิในที่ดินข้างเคียงให้มาลงชื่อรับรองแนวเขตที่ดินหรือคัดค้านการรังวัด
เรียน นางฉวี ยุทธนา และผู้ถือกรรมสิทธิ์รวม

ด้วย นางรักษอร ต้นติเวสส และผู้ถือกรรมสิทธิ์รวม
ได้ขอ แบ่งกรรมสิทธิ์รวม
ที่ดินตาม โฉนดที่ดิน เลขที่ ๕๗๗๖ หมู่ที่ -
ตำบล/แขวง บางนาใต้ อำเภอ/เขต บางนา จังหวัด กรุงเทพมหานคร
พนักงานเจ้าหน้าที่ได้ออกไปทำการ รังวัด เสร็จแล้ว
เมื่อวันที่ ๑๕ เดือน พฤษภาคม พ.ศ. ๒๕๖๙ ปรากฏว่าที่ดินแปลงนี้มีแนวเขตติดต่อกับที่ดินของท่าน
แต่เนื่องจากท่านหรือผู้แทนของท่าน ไม่ไประวางชี้แนวเขตและลงชื่อรับรองแนวเขตที่ดิน
ตาม โฉนดที่ดิน เลขที่ ๑๔๑๖๔๙,๑๔๑๖๕๐ ซึ่งเป็นที่ดินของท่าน โดยสำนักงานที่ดินได้มีหนังสือ
เรื่อง การระวางชี้แนวเขตและลงชื่อรับรองเขตที่ดิน แจ้งให้ทราบทางไปรษณีย์ ลงทะเบียนตอบรับ
ฉบับเลขที่ RJ๑๑๑๗๕๕๔๓TH ลงวันที่ ๒๒ เมษายน ๒๕๖๙ แต่ไม่อาจติดต่อกับท่านให้มาระวางชี้แนวเขตได้

ฉะนั้น จึงขอให้ท่านไปตรวจสอบแนวเขตที่ดินของท่านว่า ตามที่ผู้ขอพนักงานเจ้าหน้าที่ทำการ
รังวัดปักหลักเขตที่ดิน ไว้แล้วนั้น จะเป็นการถูกต้องหรือหล่อมล้ำแนวเขตที่ดินของท่านหรือไม่
เสร็จแล้วขอให้ท่านไปพบพนักงานเจ้าหน้าที่ เพื่อลงชื่อรับรองแนวเขตหรือคัดค้านภายในกำหนด ๓๐ วัน นับแต่วันที่ได้
ส่งหนังสือนี้ หากท่านไม่ดำเนินการอย่างหนึ่งอย่างใด ภายในกำหนดดังกล่าว พนักงานเจ้าหน้าที่จะดำเนินการแก้ไขแผนที่
หรือเนื้อที่ให้แก่ผู้ขอ โดยไม่ต้องมีการรับรองแนวเขต ตามมาตรา ๖๙ ทวิ แห่งประมวลกฎหมายที่ดิน ซึ่งแก้ไขเพิ่มเติมโดย
พระราชบัญญัติแก้ไขเพิ่มเติมประมวลกฎหมายที่ดิน (ฉบับที่ ๔) พ.ศ. ๒๕๒๘

ขอแสดงความนับถือ

(นายสุทิน รัตนมณี)

พนักงานเจ้าหน้าที่

ฝ่ายรังวัด โทร.

นายช่างรังวัด นายสุทิน รัตนมณี โทร. ๐๘-๙๙๗๙-๑๙๗๙

(ลำดับรับเรื่อง ๑๓๐๐๑ วันที่ ๘ เมษายน ๒๕๖๙ ร.ว. ๑๒ ๒๕๓/๒๕๖๙)



ที่ มท๐๕๑๐.๐๒.๓/๗๒๔๙

สำนักงานที่ดินกรุงเทพมหานคร สาขาพระโขนง
ต.หนองบอน อ.ประเวศ
จ.กรุงเทพมหานคร ๑๐๒๕๐

วันที่ ๒๑ เดือน พฤษภาคม พ.ศ. ๒๕๖๙

เรื่อง การแจ้งผู้มีสิทธิในที่ดินข้างเคียงให้มาลงชื่อรับรองแนวเขตที่ดินหรือคัดค้านการรังวัด
เรียน นายอนุสรณ์ แสงศรี

ด้วย นางรักษอร ต้นติเวสส และผู้ถือกรรมสิทธิ์รวม.....
ได้ขอ แบ่งกรรมสิทธิ์รวม.....
ที่ดินตาม โฉนดที่ดิน เลขที่ ๕๗๗๖..... หมู่ที่..... -
ตำบล/แขวง บางนาใต้..... อำเภอ/เขต บางนา..... จังหวัด กรุงเทพมหานคร.....
พนักงานเจ้าหน้าที่ได้ออกไปทำการ รังวัด..... เสร็จแล้ว
เมื่อวันที่ ๑๕ เดือน พฤษภาคม พ.ศ. ๒๕๖๙ ปรากฏว่าที่ดินแปลงนี้มีแนวเขตติดต่อกับที่ดินของท่าน
แต่เนื่องจากท่านหรือผู้แทนของท่าน ไม่ไปประวังชี้แนวเขตและลงชื่อรับรองแนวเขตที่ดิน
ตาม โฉนดที่ดิน เลขที่ ๕๐๕๙..... ซึ่งเป็นที่ดินของท่าน โดยสำนักงานที่ดินได้มีหนังสือ
เรื่อง การระวังชี้แนวเขตและลงชื่อรับรองเขตที่ดิน แจ้งให้ทราบทางไปรษณีย์ ลงทะเบียนตอบรับ.....
ฉบับเลขที่ RJ๑๑๑๗๕๕๖๕TH ลงวันที่ ๒๒ เมษายน ๒๕๖๙ แต่ไม่อาจติดต่อกับท่านให้มาระวังชี้แนวเขตได้

ฉะนั้น จึงขอให้ท่านไปตรวจสอบแนวเขตที่ดินของท่านว่า ตามที่ผู้ขอพนักงานเจ้าหน้าที่ทำการ.....
รังวัดปักหลักเขตที่ดิน..... ไว้แล้วนั้น จะเป็นการถูกต้องหรือหล่อมล้ำแนวเขตที่ดินของท่านหรือไม่
เสร็จแล้วขอให้ท่านไปพบพนักงานเจ้าหน้าที่ เพื่อลงชื่อรับรองแนวเขตหรือคัดค้านภายในกำหนด ๓๐ วัน นับแต่วันที่ได
ส่งหนังสือนี้ หากท่านไม่ดำเนินการอย่างหนึ่งอย่างใด ภายในกำหนดดังกล่าว พนักงานเจ้าหน้าที่จะดำเนินการแก้ไขแผนที่
หรือเนื้อที่ให้แกผู้ขอ โดยไม่ต้องมีการรับรองแนวเขต ตามมาตรา ๖๙ ทวิ แห่งประมวลกฎหมายที่ดิน ซึ่งแก้ไขเพิ่มเติมโดย
พระราชบัญญัติแก้ไขเพิ่มเติมประมวลกฎหมายที่ดิน (ฉบับที่ ๔) พ.ศ. ๒๕๒๘

ขอแสดงความนับถือ

.....
(นายสุทิน รัตนมณี)
พนักงานเจ้าหน้าที่

ฝ่ายรังวัด โทร.
นายช่างรังวัด นายสุทิน รัตนมณี โทร. ๐๘-๙๙๗๙-๑๙๗๙
(ลำดับรับเรื่อง.....๑๓๐๐๑.....วันที่ ๘ เมษายน ๒๕๖๙.....ร.ว. ๑๒.....๒๕๓/๒๕๖๙.....)



ที่ มท๐๕๑๐.๐๒.๓/๗๒๕๐

สำนักงานที่ดินกรุงเทพมหานคร สาขาพระโขนง
ต.หนองบอน อ.ประเวศ
จ.กรุงเทพมหานคร ๑๐๒๕๐

วันที่ ๒๑ เดือน พฤษภาคม พ.ศ. ๒๕๖๙

เรื่อง การแจ้งผู้มีสิทธิในที่ดินข้างเคียงให้มาลงชื่อรับรองแนวเขตที่ดินหรือคัดค้านการรังวัด
เรียน นายเกียรติศักดิ์ ทรัพย์คง และผู้ถือกรรมสิทธิ์รวม

ด้วย นางรักษอร ต้นติเวสส และผู้ถือกรรมสิทธิ์รวม
ได้ขอ แบ่งกรรมสิทธิ์รวม
ที่ดินตาม โฉนดที่ดิน เลขที่ ๕๗๗๖ หมู่ที่ -
ตำบล/แขวง บางนาใต้ อำเภอ/เขต บางนา จังหวัด กรุงเทพมหานคร
พนักงานเจ้าหน้าที่ได้ออกไปทำการ รังวัด เสร็จแล้ว
เมื่อวันที่ ๑๕ เดือน พฤษภาคม พ.ศ. ๒๕๖๙ ปรากฏว่าที่ดินแปลงนี้มีแนวเขตติดต่อกับที่ดินของท่าน
แต่เนื่องจากท่านหรือผู้แทนของท่าน ไม่ประสงค์จะแนบแนวเขตและลงชื่อรับรองแนวเขตที่ดิน
ตาม โฉนดที่ดิน เลขที่ ๑๔๑๖๕๒ ซึ่งเป็นที่ดินของท่าน โดยสำนักงานที่ดินได้มีหนังสือ
เรื่อง การระวางชี้แนวเขตและลงชื่อรับรองเขตที่ดิน แจ้งให้ทราบทางไปรษณีย์ ลงทะเบียนตอบรับ
ฉบับเลขที่ RJ๑๑๑๗๕๕๘๘TH ลงวันที่ ๒๒ เมษายน ๒๕๖๙ แต่ไม่อาจติดต่อท่านให้มาระวางชี้แนวเขตได้

ฉะนั้น จึงขอให้ท่านไปตรวจสอบแนวเขตที่ดินของท่านว่า ตามที่ผู้ขอพนักงานเจ้าหน้าที่ทำการ
รังวัดปักหลักเขตที่ดิน ไว้แล้วนั้น จะเป็นการถูกต้องหรือเหลื่อมล้ำแนวเขตที่ดินของท่านหรือไม่
เสร็จแล้วขอให้ท่านไปพบพนักงานเจ้าหน้าที่ เพื่อลงชื่อรับรองแนวเขตหรือคัดค้านภายในกำหนด ๓๐ วัน นับแต่วันที่ได้อ
ส่งหนังสือนี้ หากท่านไม่ดำเนินการอย่างหนึ่งอย่างใด ภายในกำหนดดังกล่าว พนักงานเจ้าหน้าที่จะดำเนินการแก้ไขแผนที่
หรือเนื้อที่ให้แก่ผู้ขอ โดยไม่ต้องมีการรับรองแนวเขต ตามมาตรา ๖๙ ทวิ แห่งประมวลกฎหมายที่ดิน ซึ่งแก้ไขเพิ่มเติมโดย
พระราชบัญญัติแก้ไขเพิ่มเติมประมวลกฎหมายที่ดิน (ฉบับที่ ๔) พ.ศ. ๒๕๒๘

ขอแสดงความนับถือ

.....
(นายสุทิน รัตนมณี)
พนักงานเจ้าหน้าที่

ฝ่ายรังวัด โทร.
นายช่างรังวัด นายสุทิน รัตนมณี โทร. ๐๘-๙๙๗๙-๑๙๗๙
(ลำดับรับเรื่อง.....๑๓๐๐๑.....วันที่ ๘ เมษายน ๒๕๖๙.....ร.ว. ๑๒.....๒๕๓/๒๕๖๙.....)



ที่ มท๐๕๑๐.๐๒.๓/๗๒๕๑

สำนักงานที่ดินกรุงเทพมหานคร สาขาพระโขนง
ต.หนองบอน อ.ประเวศ
จ.กรุงเทพมหานคร ๑๐๒๕๐

วันที่ ๒๑ เดือน พฤษภาคม พ.ศ. ๒๕๖๙

เรื่อง การแจ้งผู้มีสิทธิในที่ดินข้างเคียงให้มาลงชื่อรับรองแนวเขตที่ดินหรือคัดค้านการรังวัด
เรียน นายเกียรติศักดิ์ ทรัพย์คง และผู้ถือกรรมสิทธิ์รวม

ด้วย นางรักษอร ต้นติเวส และผู้ถือกรรมสิทธิ์รวม
ได้ขอ แบ่งกรรมสิทธิ์รวม
ที่ดินตาม โฉนดที่ดิน เลขที่ ๕๗๗๖ หมู่ที่ -
ตำบล/แขวง บางนาใต้ อำเภอ/เขต บางนา จังหวัด กรุงเทพมหานคร
พนักงานเจ้าหน้าที่ได้ออกไปทำการ รังวัด เสร็จแล้ว
เมื่อวันที่ ๑๕ เดือน พฤษภาคม พ.ศ. ๒๕๖๙ ปราบกว่าที่ดินแปลงนี้มีแนวเขตติดต่อกับที่ดินของท่าน
แต่เนื่องจากท่านหรือผู้แทนของท่าน ไม่ไประวางชี้แนวเขตและลงชื่อรับรองแนวเขตที่ดิน
ตาม โฉนดที่ดิน เลขที่ ๑๔๑๖๕๒ ซึ่งเป็นที่ดินของท่าน โดยสำนักงานที่ดินได้มีหนังสือ
เรื่อง การระวางชี้แนวเขตและลงชื่อรับรองเขตที่ดิน แจ้งให้ทราบทางไปรษณีย์ ลงทะเบียนตอบรับ
ฉบับเลขที่ RJ๑๑๑๓๗๕๕๗๔TH ลงวันที่ ๒๒ เมษายน ๒๕๖๙ แต่ไม่อาจติดต่อกับท่านให้มาระวางชี้แนวเขตได้

ฉะนั้น จึงขอให้ท่านไปตรวจสอบแนวเขตที่ดินของท่านว่า ตามที่ผู้ขอพนักงานเจ้าหน้าที่ทำการ
รังวัดปักหลักเขตที่ดิน ไว้แล้วนั้น จะเป็นการถูกต้องหรือหล่อมล้ำแนวเขตที่ดินของท่านหรือไม่
เสร็จแล้วขอให้ท่านไปพบพนักงานเจ้าหน้าที่ เพื่อลงชื่อรับรองแนวเขตหรือคัดค้านภายในกำหนด ๓๐ วัน นับแต่วันที่ได้
ส่งหนังสือนี้ หากท่านไม่ดำเนินการอย่างหนึ่งอย่างใด ภายในกำหนดดังกล่าว พนักงานเจ้าหน้าที่จะดำเนินการแก้ไขแผนที่
หรือเนื้อที่ให้แก่ผู้ขอ โดยไม่ต้องมีการรับรองแนวเขต ตามมาตรา ๖๙ ทวิ แห่งประมวลกฎหมายที่ดิน ซึ่งแก้ไขเพิ่มเติมโดย
พระราชบัญญัติแก้ไขเพิ่มเติมประมวลกฎหมายที่ดิน (ฉบับที่ ๔) พ.ศ. ๒๕๒๘

ขอแสดงความนับถือ

.....
(นายสุทิน รัตนมณี)
พนักงานเจ้าหน้าที่

ฝ่ายรังวัด โทร.
นายช่างรังวัด นายสุทิน รัตนมณี โทร. ๐๘-๙๙๗๗๙-๑๙๗๙
(ลำดับรับเรื่อง.....๑๓๐๐๑.....วันที่.....๘ เมษายน ๒๕๖๙.....ร.ว. ๑๒.....๒๕๓/๒๕๖๙.....)



ที่ มท๐๕๑๐.๐๒.๓/๗๒๕๒

สำนักงานที่ดินกรุงเทพมหานคร สาขาพระโขนง
ต.หนองบอน อ.ประเวศ
จ.กรุงเทพมหานคร ๑๐๒๕๐

วันที่ ๒๑ เดือน พฤษภาคม พ.ศ. ๒๕๖๙

เรื่อง การแจ้งผู้มีสิทธิในที่ดินข้างเคียงให้มาลงชื่อรับรองแนวเขตที่ดินหรือคัดค้านการรังวัด
เรียน นางสาวสุณิ ทอังกัลยา

ด้วย นางรักษอร ต้นติเวสส และผู้ถือกรรมสิทธิ์รวม
ได้ขอ แบ่งกรรมสิทธิ์รวม
ที่ดินตาม โฉนดที่ดิน เลขที่ ๕๗๗๖ หมู่ที่ -
ตำบล/แขวง บางนาใต้ อำเภอ/เขต บางนา จังหวัด กรุงเทพมหานคร
พนักงานเจ้าหน้าที่ได้ออกไปทำการ รังวัดเสร็จแล้ว
เมื่อวันที่ ๑๕ เดือน พฤษภาคม พ.ศ. ๒๕๖๙ ปรากฏว่าที่ดินแปลงนี้มีแนวเขตติดต่อกับที่ดินของท่าน
แต่เนื่องจากท่านหรือผู้แทนของท่าน ไม่ไประวางชี้แนวเขตและลงชื่อรับรองแนวเขตที่ดิน
ตาม โฉนดที่ดิน เลขที่ ๑๔๑๖๕๓ ซึ่งเป็นที่ดินของท่าน โดยสำนักงานที่ดินได้มีหนังสือ
เรื่อง การระวางชี้แนวเขตและลงชื่อรับรองเขตที่ดิน แจ้งให้ทราบทางไปรษณีย์ ลงทะเบียนตอบรับ
ฉบับเลขที่ RJ๑๑๑๓๗๕๕๙๑TH ลงวันที่ ๒๒ เมษายน ๒๕๖๙ แต่ไม่อาจติดต่อกับท่านให้มาระวางชี้แนวเขตได้

ฉะนั้น จึงขอให้ท่านไปตรวจสอบแนวเขตที่ดินของท่านว่า ตามที่ผู้ขอพนักงานเจ้าหน้าที่ทำการ
รังวัดปักหลักเขตที่ดินไว้แล้วนั้น จะเป็นการถูกต้องหรือหล่อมล้ำแนวเขตที่ดินของท่านหรือไม่
เสร็จแล้วขอให้ท่านไปพบพนักงานเจ้าหน้าที่ เพื่อลงชื่อรับรองแนวเขตหรือคัดค้านภายในกำหนด ๓๐ วัน นับแต่วันที่ได้
ส่งหนังสือนี้ หากท่านไม่ดำเนินการอย่างหนึ่งอย่างใด ภายในกำหนดดังกล่าว พนักงานเจ้าหน้าที่จะดำเนินการแก้ไขแผนที่
หรือเนื้อที่ให้แก่ผู้ขอ โดยไม่ต้องมีการรับรองแนวเขต ตามมาตรา ๖๙ ทวิ แห่งประมวลกฎหมายที่ดิน ซึ่งแก้ไขเพิ่มเติมโดย
พระราชบัญญัติแก้ไขเพิ่มเติมประมวลกฎหมายที่ดิน (ฉบับที่ ๔) พ.ศ. ๒๕๒๘

ขอแสดงความนับถือ

.....
(นายสุทิน รัตนมณี)
พนักงานเจ้าหน้าที่

ฝ่ายรังวัด โทร.
นายช่างรังวัด นายสุทิน รัตนมณี โทร. ๐๘-๙๙๗๙-๑๙๗๙
(ลำดับรับเรื่อง.....๑๓๐๐๑.....วันที่.....๘ เมษายน ๒๕๖๙.....ร.ว. ๑๒.....๒๕๓/๒๕๖๙.....)



ที่ มท๐๕๑๐.๐๒.๓/๗๒๕๓

สำนักงานที่ดินกรุงเทพมหานคร สาขาพระโขนง
ต.หนองบอน อ.ประเวศ
จ.กรุงเทพมหานคร ๑๐๒๕๐

วันที่ ๒๑ เดือน พฤษภาคม พ.ศ. ๒๕๖๙

เรื่อง การแจ้งผู้มีสิทธิในที่ดินข้างเคียงให้มาลงชื่อรับรองแนวเขตที่ดินหรือคัดค้านการรังวัด
เรียน นางสุธินี ทองกล้า

ด้วย นางรักษอร ต้นติเวสส และผู้ถือกรรมสิทธิ์รวม
ได้ขอ แบ่งกรรมสิทธิ์รวม
ที่ดินตาม โฉนดที่ดิน เลขที่ ๕๗๗๖ หมู่ที่ -
ตำบล/แขวง บางนาใต้ อำเภอ/เขต บางนา จังหวัด กรุงเทพมหานคร
พนักงานเจ้าหน้าที่ได้ออกไปทำการ รังวัด เสร็จแล้ว
เมื่อวันที่ ๑๕ เดือน พฤษภาคม พ.ศ. ๒๕๖๙ ปรากฏว่าที่ดินแปลงนี้มีแนวเขตติดต่อกับที่ดินของท่าน
แต่เนื่องจากท่านหรือผู้แทนของท่าน ไม่ไประวางชี้แนวเขตและลงชื่อรับรองแนวเขตที่ดิน
ตาม โฉนดที่ดิน เลขที่ ๑๔๑๖๕๓ ซึ่งเป็นที่ดินของท่าน โดยสำนักงานที่ดินได้มีหนังสือ
เรื่อง การระวางชี้แนวเขตและลงชื่อรับรองเขตที่ดิน แจ้งให้ทราบทางไปรษณีย์ ลงทะเบียนตอบรับ
ฉบับเลขที่ RJ๑๑๑๗๕๖๐๕TH ลงวันที่ ๒๒ เมษายน ๒๕๖๙ แต่ไม่อาจติดต่อท่านให้มาระวางชี้แนวเขตได้

ฉะนั้น จึงขอให้ท่านไปตรวจสอบแนวเขตที่ดินของท่านว่า ตามที่ผู้ขอพนักงานเจ้าหน้าที่ทำการ
รังวัดปักหลักเขตที่ดิน ไว้แล้วนั้น จะเป็นการถูกต้องหรือหล่อมล้ำแนวเขตที่ดินของท่านหรือไม่
เสร็จแล้วขอให้ท่านไปพบพนักงานเจ้าหน้าที่ เพื่อลงชื่อรับรองแนวเขตหรือคัดค้านภายในกำหนด ๓๐ วัน นับแต่วันที่ได้อ
ส่งหนังสือนี้ หากท่านไม่ดำเนินการอย่างหนึ่งอย่างใด ภายในกำหนดดังกล่าว พนักงานเจ้าหน้าที่จะดำเนินการแก้ไขแผนที่
หรือเนื้อที่ให้แก่ผู้ขอ โดยไม่ต้องมีการรับรองแนวเขต ตามมาตรา ๖๙ ทวิ แห่งประมวลกฎหมายที่ดิน ซึ่งแก้ไขเพิ่มเติมโดย
พระราชบัญญัติแก้ไขเพิ่มเติมประมวลกฎหมายที่ดิน (ฉบับที่ ๔) พ.ศ. ๒๕๒๘

ขอแสดงความนับถือ

(นายสุทิน รัตนมณี)
พนักงานเจ้าหน้าที่

ฝ่ายรังวัด โทร.
นายช่างรังวัด นายสุทิน รัตนมณี โทร. ๐๘-๙๙๗๙-๑๙๗๙
(ลำดับรับเรื่อง ๑๓๐๐๑ วันที่ ๘ เมษายน ๒๕๖๙ ร.ว. ๑๒ ๒๕๓/๒๕๖๙)



ที่ มท๐๕๑๐.๐๒.๓/๓๒๕๕

สำนักงานที่ดินกรุงเทพมหานคร สาขาพระโขนง
ต.หนองบอน อ.ประเวศ
จ.กรุงเทพมหานคร ๑๐๒๕๐

วันที่ ๒๑ เดือน พฤษภาคม พ.ศ. ๒๕๖๙

เรื่อง การแจ้งผู้มีสิทธิในที่ดินข้างเคียงให้มาลงชื่อรับรองแนวเขตที่ดินหรือคัดค้านการรังวัด
เรียน นางสาวลลิตา ศาสตร์สมบูรณ์ (ผู้จัดการมรดก นายประสพพล ศาสตร์สมบูรณ์) และผู้ถือฯ

ด้วย นางรักขอร ต้นติเวสส และผู้ถือกรรมสิทธิ์ร่วม
ได้ขอ แบ่งกรรมสิทธิ์ร่วม
ที่ดินตาม โฉนดที่ดิน เลขที่ ๕๗๗๖ หมู่ที่ -
ตำบล/แขวง บางนาใต้ อำเภอ/เขต บางนา จังหวัด กรุงเทพมหานคร
พนักงานเจ้าหน้าที่ได้ออกไปทำการ รังวัด เสร็จแล้ว
เมื่อวันที่ ๑๕ เดือน พฤษภาคม พ.ศ. ๒๕๖๙ ปรากฏว่าที่ดินแปลงนี้มีแนวเขตติดต่อกับที่ดินของท่าน
แต่เนื่องจากท่านหรือผู้แทนของท่าน ไม่ไประวางชี้แนวเขตและลงชื่อรับรองแนวเขตที่ดิน
ตาม โฉนดที่ดิน เลขที่ ๕๑๗๓.๑๔๑๖๐๖ ซึ่งเป็นที่ดินของท่าน โดยสำนักงานที่ดินได้มีหนังสือ
เรื่อง การระวางชี้แนวเขตและลงชื่อรับรองเขตที่ดิน แจ้งให้ทราบทางไปรษณีย์ ลงทะเบียนตอบรับ
ฉบับเลขที่ RJ๑๑๑๗๗๕๖๓๑TH ลงวันที่ ๒๒ เมษายน ๒๕๖๙ แต่ไม่อาจติดต่อท่านให้มาระวางชี้แนวเขตได้

ฉะนั้น จึงขอให้ท่านไปตรวจสอบแนวเขตที่ดินของท่านว่า ตามที่ผู้ขอพนักงานเจ้าหน้าที่ทำการ
รังวัดปักหลักเขตที่ดิน ไว้แล้วนั้น จะเป็นการถูกต้องหรือหล่อมล้ำแนวเขตที่ดินของท่านหรือไม่
เสร็จแล้วขอให้ท่านไปพบพนักงานเจ้าหน้าที่ เพื่อลงชื่อรับรองแนวเขตหรือคัดค้านภายในกำหนด ๓๐ วัน นับแต่วันที่ได้
ส่งหนังสือนี้ หากท่านไม่ดำเนินการอย่างหนึ่งอย่างใด ภายในกำหนดดังกล่าว พนักงานเจ้าหน้าที่จะดำเนินการแก้ไขแผนที่
หรือเนื้อที่ให้แก่ผู้ขอ โดยไม่ต้องมีการรับรองแนวเขต ตามมาตรา ๖๙ ทวิ แห่งประมวลกฎหมายที่ดิน ซึ่งแก้ไขเพิ่มเติมโดย
พระราชบัญญัติแก้ไขเพิ่มเติมประมวลกฎหมายที่ดิน (ฉบับที่ ๔) พ.ศ. ๒๕๒๘

ขอแสดงความนับถือ

(นายสุทิน รัตนมณี)
พนักงานเจ้าหน้าที่

ฝ่ายรังวัด โทร.

นายช่างรังวัด นายสุทิน รัตนมณี โทร. ๐๘-๙๙๗๙-๑๙๗๙

(ลำดับรับเรื่อง ๑๓๐๐๑ วันที่ ๘ เมษายน ๒๕๖๙ ร.ว. ๑๒ ๒๕๓/๒๕๖๙)



ที่ มท๐๕๑๐.๐๒.๓/๗๒๕๖

สำนักงานที่ดินกรุงเทพมหานคร สาขาพระโขนง
ต.หนองบอน อ.ประเวศ
จ.กรุงเทพมหานคร ๑๐๒๕๐

วันที่ ๒๑ เดือน พฤษภาคม พ.ศ. ๒๕๖๙

เรื่อง การแจ้งผู้มีสิทธิในที่ดินข้างเคียงให้มาลงชื่อรับรองแนวเขตที่ดินหรือคัดค้านการรังวัด
เรียน นางสาวลลิตา ศาสตร์สมบูรณ์ (ผู้จัดการมรดก นายประสพพล ศาสตร์สมบูรณ์) และผู้ถือฯ

ด้วย นางรักษอร ต้นติเวสส และผู้ถือกรรมสิทธิ์รวม
ได้ขอ แบ่งกรรมสิทธิ์รวม
ที่ดินตาม โฉนดที่ดิน เลขที่ ๕๗๗๖ หมู่ที่ -
ตำบล/แขวง บางนาใต้ อำเภอ/เขต บางนา จังหวัด กรุงเทพมหานคร
พนักงานเจ้าหน้าที่ได้ออกไปทำการ รังวัด เสร็จแล้ว
เมื่อวันที่ ๑๕ เดือน พฤษภาคม พ.ศ. ๒๕๖๙ ปรากฏว่าที่ดินแปลงนี้มีแนวเขตติดต่อกับที่ดินของท่าน
แต่เนื่องจากท่านหรือผู้แทนของท่าน ไม่ไประวางชี้แนวเขตและลงชื่อรับรองแนวเขตที่ดิน
ตาม โฉนดที่ดิน เลขที่ ๕๑๗๓.๑๔๑๖๐๖ ซึ่งเป็นที่ดินของท่าน โดยสำนักงานที่ดินได้มีหนังสือ
เรื่อง การระวางชี้แนวเขตและลงชื่อรับรองเขตที่ดิน แจ้งให้ทราบทางไปรษณีย์ ลงทะเบียนตอบรับ
ฉบับเลขที่ RJ๑๑๑๗๗๕๖๔๕TH ลงวันที่ ๒๒ เมษายน ๒๕๖๙ แต่ไม่อาจติดต่อท่านให้มาระวางชี้แนวเขตได้

ฉะนั้น จึงขอให้ท่านไปตรวจสอบแนวเขตที่ดินของท่านว่า ตามที่ผู้ขอพนักงานเจ้าหน้าที่ทำการ
รังวัดปักหลักเขตที่ดิน ไว้แล้วนั้น จะเป็นการถูกต้องหรือหล่อมล้ำแนวเขตที่ดินของท่านหรือไม่
เสร็จแล้วขอให้ท่านไปพบพนักงานเจ้าหน้าที่ เพื่อลงชื่อรับรองแนวเขตหรือคัดค้านภายในกำหนด ๓๐ วัน นับแต่วันที่ได้
ส่งหนังสือนี้ หากท่านไม่ดำเนินการอย่างหนึ่งอย่างใด ภายในกำหนดดังกล่าว พนักงานเจ้าหน้าที่จะดำเนินการแก้ไขแผนที่
หรือเนื้อที่ให้แก่ผู้ขอ โดยไม่ต้องมีการรับรองแนวเขต ตามมาตรา ๖๙ ทวิ แห่งประมวลกฎหมายที่ดิน ซึ่งแก้ไขเพิ่มเติมโดย
พระราชบัญญัติแก้ไขเพิ่มเติมประมวลกฎหมายที่ดิน (ฉบับที่ ๔) พ.ศ. ๒๕๒๘

ขอแสดงความนับถือ

.....
(นายสุทิน รัตนมณี)
พนักงานเจ้าหน้าที่

ฝ่ายรังวัด โทร.
นายช่างรังวัด นายสุทิน รัตนมณี โทร. ๐๘-๙๙๗๙-๑๙๗๙
(ลำดับรับเรื่อง ๑๓๐๐๑ วันที่ ๘ เมษายน ๒๕๖๙ ร.ว. ๑๒ ๒๕๓/๒๕๖๙)



ที่ มท๐๕๑๐.๐๒.๓/๗๒๕๗

สำนักงานที่ดินกรุงเทพมหานคร สาขาพระโขนง
ต.หนองบอน อ.ประเวศ
จ.กรุงเทพมหานคร ๑๐๒๕๐

วันที่ ๒๑ เดือน พฤษภาคม พ.ศ. ๒๕๖๙

เรื่อง การแจ้งผู้มีสิทธิในที่ดินข้างเคียงให้มาลงชื่อรับรองแนวเขตที่ดินหรือคัดค้านการรังวัด
เรียน นายสุเทพ คงเพ็อง

ด้วย นางรักษอร ต้นติเวสส และผู้ถือกรรมสิทธิ์รวม.....
ได้ขอ แบ่งกรรมสิทธิ์รวม.....
ที่ดินตาม โฉนดที่ดิน เลขที่ ๕๗๗๖..... หมู่ที่.....
ตำบล/แขวง บางนาใต้..... อำเภอ/เขต บางนา..... จังหวัด กรุงเทพมหานคร.....
พนักงานเจ้าหน้าที่ได้ออกไปทำการ รังวัด.....เสร็จแล้ว
เมื่อวันที่ ๑๕ เดือน พฤษภาคม พ.ศ. ๒๕๖๙.....ปรากฏว่าที่ดินแปลงนี้มีแนวเขตติดต่อกับที่ดินของท่าน
แต่เนื่องจากท่านหรือผู้แทนของท่าน ไม่ไปประวัชชีแนวเขตและลงชื่อรับรองแนวเขตที่ดิน
ตาม โฉนดที่ดิน เลขที่ ๑๔๑๖๐๕.....ซึ่งเป็นที่ดินของท่าน โดยสำนักงานที่ดินได้มีหนังสือ
เรื่อง การระวัชชีแนวเขตและลงชื่อรับรองเขตที่ดิน แจ้งให้ทราบทางไปรษณีย์ ลงทะเบียนตอบรับ.....
ฉบับเลขที่ RJ๑๑๑๓๗๕๖๕๙TH ลงวันที่ ๒๒ เมษายน ๒๕๖๙ แต่ไม่อาจติดต่อกันให้มาระวัชชีแนวเขตได้

ฉะนั้น จึงขอให้ท่านไปตรวจสอบแนวเขตที่ดินของท่านว่า ตามที่ผู้ขอพนักงานเจ้าหน้าที่ทำการ.....
รังวัดปักหลักเขตที่ดิน.....ไว้แล้วนั้น จะเป็นการถูกต้องหรือหล่อมล้ำแนวเขตที่ดินของท่านหรือไม่
เสร็จแล้วขอให้ท่านไปพบพนักงานเจ้าหน้าที่ เพื่อลงชื่อรับรองแนวเขตหรือคัดค้านภายในกำหนด ๓๐ วัน นับแต่วันที่ได้
ส่งหนังสือนี้ หากท่านไม่ดำเนินการอย่างหนึ่งอย่างใด ภายในกำหนดดังกล่าว พนักงานเจ้าหน้าที่จะดำเนินการแก้ไขแผนที่
หรือเนื้อที่ให้แก่ผู้ขอ โดยไม่ต้องมีการรับรองแนวเขต ตามมาตรา ๖๙ ทวิ แห่งประมวลกฎหมายที่ดิน ซึ่งแก้ไขเพิ่มเติมโดย
พระราชบัญญัติแก้ไขเพิ่มเติมประมวลกฎหมายที่ดิน (ฉบับที่ ๔) พ.ศ. ๒๕๒๘

ขอแสดงความนับถือ

.....
(นายสุทิน รัตนมณี)
พนักงานเจ้าหน้าที่

ฝ่ายรังวัด โทร.
นายช่างรังวัด นายสุทิน รัตนมณี โทร. ๐๘-๙๙๗๙-๑๙๗๙
(ลำดับรับเรื่อง.....๑๓๐๐๑.....วันที่.....๘ เมษายน ๒๕๖๙.....ร.ว. ๑๒.....๒๕๓/๒๕๖๙.....)



ที่ มท๐๕๑๐.๐๒.๓/๗๒๕๙

สำนักงานที่ดินกรุงเทพมหานคร สาขาพระโขนง
ต.หนองบอน อ.ประเวศ
จ.กรุงเทพมหานคร ๑๐๒๕๐

วันที่ ๒๑ เดือน พฤษภาคม พ.ศ. ๒๕๖๙

เรื่อง การแจ้งผู้มีสิทธิในที่ดินข้างเคียงให้มาลงชื่อรับรองแนวเขตที่ดินหรือคัดค้านการรังวัด
เรียน นายเข้มชาติ โอสกาพันธ์ (ผู้จัดการมรดก นางเข็มทอง โอสกาพันธ์)

ด้วย นางรักษอร ต้นติเวสส และผู้ถือกรรมสิทธิ์รวม

ได้ขอ แบ่งกรรมสิทธิ์รวม

ที่ดินตาม โฉนดที่ดิน เลขที่ ๕๗๗๖

หมู่ที่

ตำบล/แขวง บางนาใต้

อำเภอ/เขต บางนา

จังหวัด กรุงเทพมหานคร

พนักงานเจ้าหน้าที่ได้ออกไปทำการ รังวัด

เสร็จแล้ว

เมื่อวันที่ ๑๕ เดือน พฤษภาคม พ.ศ. ๒๕๖๙ ปรากฏว่าที่ดินแปลงนี้มีแนวเขตติดต่อกับที่ดินของท่าน
แต่เนื่องจากท่านหรือผู้แทนของท่าน ไม่ไประวางชี้แนวเขตและลงชื่อรับรองแนวเขตที่ดิน

ตาม โฉนดที่ดิน เลขที่ ๕๗๗๗ ซึ่งเป็นที่ดินของท่าน โดยสำนักงานที่ดินได้มีหนังสือ

เรื่อง การระวางชี้แนวเขตและลงชื่อรับรองเขตที่ดิน แจ้งให้ทราบทางไปรษณีย์ ลงทะเบียนตอบรับ

ฉบับเลขที่ RJ๑๑๑๗๕๖๙๓TH ลงวันที่ ๒๒ เมษายน ๒๕๖๙ แต่ไม่อาจติดต่อท่านให้มาระวางชี้แนวเขตได้

ฉะนั้น จึงขอให้ท่านไปตรวจสอบแนวเขตที่ดินของท่านว่า ตามที่ผู้ขอพนักงานเจ้าหน้าที่ทำการ

รังวัดปักหลักเขตที่ดินไว้แล้วนั้น จะเป็นการถูกต้องหรือหล่อมล้ำแนวเขตที่ดินของท่านหรือไม่


เสร็จแล้วขอให้ท่านไปพบพนักงานเจ้าหน้าที่ เพื่อลงชื่อรับรองแนวเขตหรือคัดค้านภายในกำหนด ๓๐ วัน นับแต่วันที่ได้

ส่งหนังสือนี้ หากท่านไม่ดำเนินการอย่างหนึ่งอย่างใด ภายในกำหนดดังกล่าว พนักงานเจ้าหน้าที่จะดำเนินการแก้ไขแผนที่

หรือเนื้อที่ให้แก่ผู้ขอ โดยไม่ต้องมีการรับรองแนวเขต ตามมาตรา ๖๙ ทวิ แห่งประมวลกฎหมายที่ดิน ซึ่งแก้ไขเพิ่มเติมโดย

พระราชบัญญัติแก้ไขเพิ่มเติมประมวลกฎหมายที่ดิน (ฉบับที่ ๔) พ.ศ. ๒๕๒๘

ขอแสดงความนับถือ


(นายสุทิน รัตนมณี)
พนักงานเจ้าหน้าที่

ฝ่ายรังวัด โทร.

นายช่างรังวัด นายสุทิน รัตนมณี โทร. ๐๘-๙๙๗๙-๑๙๗๙

(ลำดับรับเรื่อง ๑๓๐๐๑ วันที่ ๘ เมษายน ๒๕๖๙ ร.ว. ๑๒ ๒๕๓/๒๕๖๙)