



ประกาศสำนักงานที่ดินจังหวัดบุรีรัมย์ สาขาลำปลายมาศ
โฉนดที่ดิน รายนายสมโชค ชิมรัมย์ แปลงที่ 1

หนังสือสำคัญที่จะแจกคือ

โฉนดที่ดิน

(๑)	ที่ดินหมู่ที่ 8	ตำบล (แสงพัน) หนองบัวโคก	อำเภอ ลำปลายมาศ
(๒)	ที่ดินหมู่ที่	ตำบล	อำเภอ
(๓)	ที่ดินหมู่ที่	ตำบล	อำเภอ
(๔)	ที่ดินหมู่ที่	ตำบล	อำเภอ
(๕)	ที่ดินหมู่ที่	ตำบล	อำเภอ

จังหวัด บุรีรัมย์

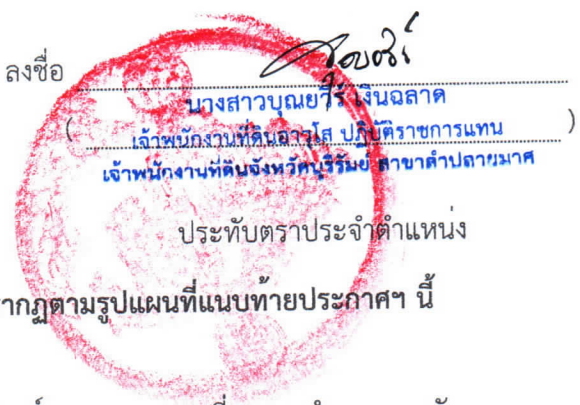
ด้วยพนักงานเจ้าหน้าที่ได้ทำการรังวัดที่ดินเพื่อออกเรื่อง

โฉนดที่ดิน

ในท้องที่ตำบล อำเภอที่กล่าวข้างต้นเสร็จแล้ว จึงขอประกาศให้ทราบทั่วกัน ถ้าผู้ใดจะคัดค้านประการใดให้ยื่นคำคัดค้านต่อพนักงานเจ้าหน้าที่ภายใน 30 วัน นับแต่วันประกาศนี้เป็นต้นไป

ประกาศ ณ วันที่ 6 เดือน มีนาคม พ.ศ. 2568

ลงชื่อ



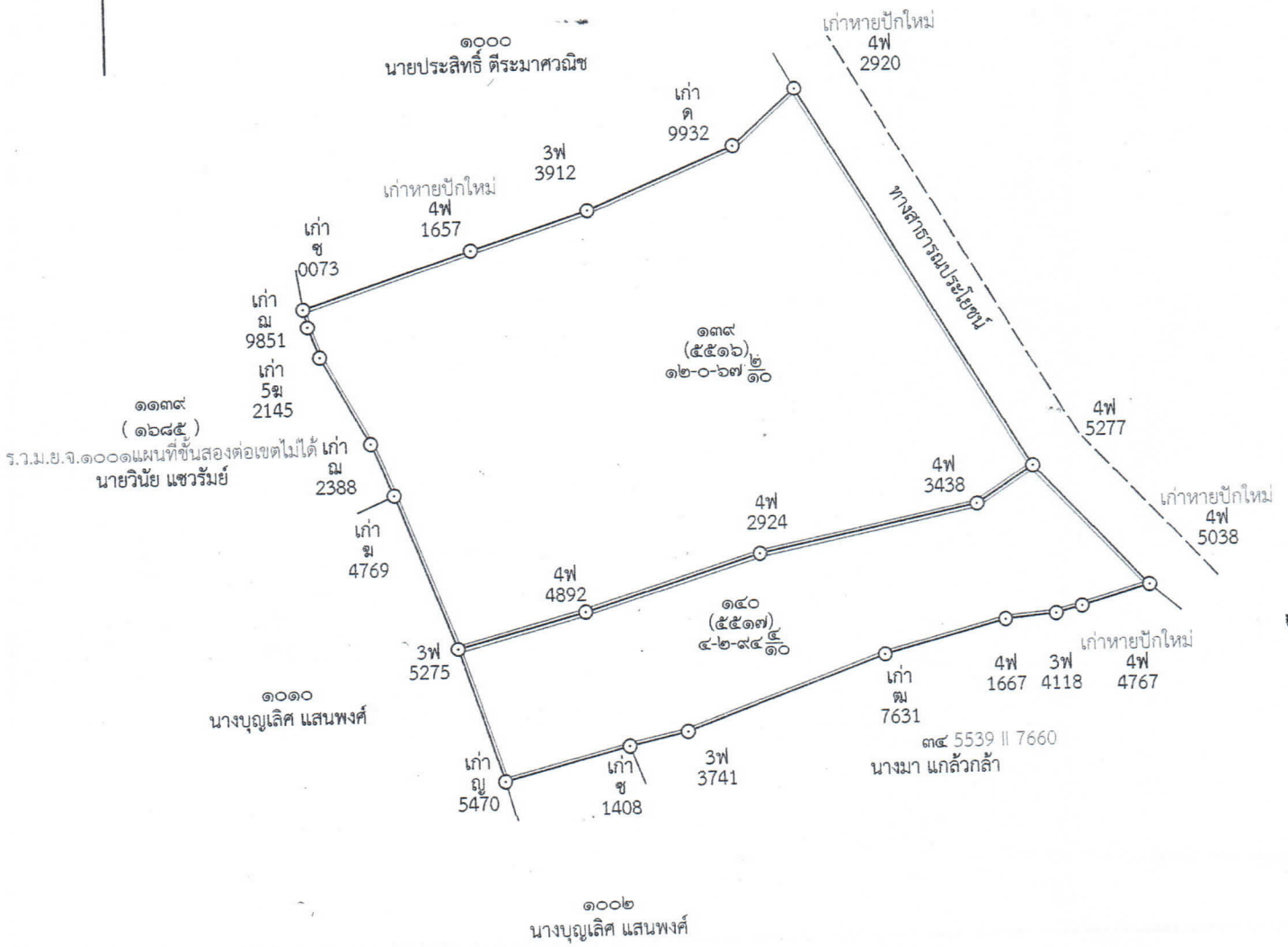
นางสาวบุญศิริ งามฉลาด
เจ้าพนักงานที่ดินอาวุโส ปฏิบัติราชการแทน
เจ้าพนักงานที่ดินจังหวัดบุรีรัมย์ สาขาลำปลายมาศ
ประทับตราประจำตำแหน่ง

รายละเอียดแปลงที่ดินที่ขออนุญาตออกโฉนดที่ดินปรากฏตามรูปแผนที่แนบท้ายประกาศฯ นี้

หนังสือสำคัญที่จะแจกคือ นายสมโชค ชิมรัมย์
ตามหลักฐานเดิมคือคือ หนังสือรับรองการทำประโยชน์ (น.ส.3 ก.) เลขที่ 2087 ตำบลแสงพัน
อำเภอลำปลายมาศ จังหวัดบุรีรัมย์ เนื้อที่ 14-2-80.0 ไร่ ออกโฉนดที่ดินในคราวเดียวกัน 2 แปลง
แปลงนี้เป็นแปลงที่ 1 เลขที่ดิน 139 หน้าสำรวจ 5516 ตำบลหนองบัวโคก อำเภอลำปลายมาศ
จังหวัดบุรีรัมย์ เนื้อที่ 12-0-67.2 ไร่

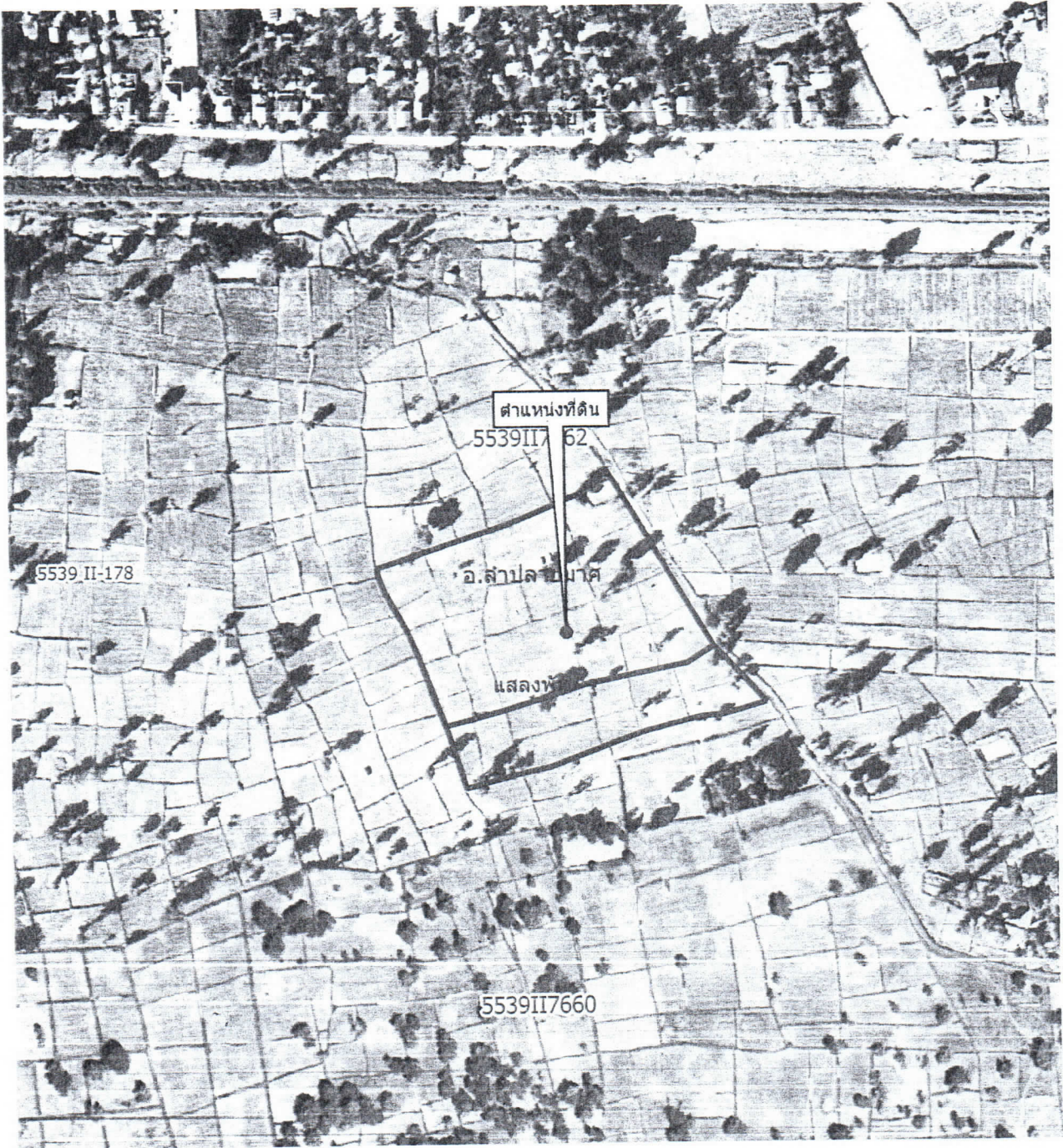
หมายเหตุ : เมื่อประกาศครบกำหนด 30 วัน ไม่มีผู้โต้แย้งคัดค้าน และพนักงานเจ้าหน้าที่ได้ตรวจสอบแล้ว
ว่าถูกต้องครบถ้วนตามขั้นตอน วิธีการของระเบียบและกฎหมายก็จะดำเนินการออกโฉนดที่ดิน
ให้แก่ผู้ขอต่อไป

ประเภทการรังวัด.....ออกโฉนดที่ดินในคราวเดียวกัน ๒ แปลง... ผู้ขอ.....นายสมโชค ชิมรัมย์.....
 ตำแหน่งที่ดิน ระบุว่า.....5539.11.7662..... เลขที่ดิน.....๑๓๙ - ๑๕๐.....
 ตำบล.....หนองบัวโคก.....อำเภอ.....ลำปลายมาศ.....จังหวัด.....บุรีรัมย์.....



บุรีรัมย์

ระวาง..... 5539 II 7662



แผนที่รูปถ่ายทางอากาศนี้ได้จัดทำขึ้นใน ปี พ.ศ.๒๕๕๓.....