



ประกาศสำนักงานที่ดินจังหวัดบุรีรัมย์ สาขาลำปลายมาศ  
แจกโฉนดที่ดิน รายนายสมโชค ชีมรัมย์ แปลงที่ 2


หนังสือสำคัญที่จะแจกคือ	โฉนดที่ดิน	
( ๑ ) ที่ดินหมู่ที่ 8	ตำบล หนงบัวโคก	อำเภอ ลำปลายมาศ
( ๒ ) ที่ดินหมู่ที่	ตำบล	อำเภอ
( ๓ ) ที่ดินหมู่ที่	ตำบล	อำเภอ
( ๔ ) ที่ดินหมู่ที่	ตำบล	อำเภอ
( ๕ ) ที่ดินหมู่ที่	ตำบล	อำเภอ

จังหวัด บุรีรัมย์

ด้วยพนักงานเจ้าหน้าที่ได้ทำการรังวัดที่ดินเพื่อออกเรื่อง โฉนดที่ดิน  
ในท้องที่ตำบล อำเภอที่กล่าวข้างต้นเสร็จแล้ว จึงขอประกาศให้ทราบทั่วกัน ถ้าผู้ใดจะคัดค้านประการใดให้ยื่นคำคัดค้านต่อ  
พนักงานเจ้าหน้าที่ภายใน 30 วัน นับแต่วันประกาศนี้เป็นต้นไป

ประกาศ ณ วันที่ 6 เดือน มีนาคม พ.ศ. 2568

ลงชื่อ นางสาวบุญวีร์ เงินฉลาด  
 ( เจ้าพนักงานที่ดินอาวุโส ปฏิบัติราชการแทน )  
เจ้าพนักงานที่ดินจังหวัดบุรีรัมย์ สาขาลำปลายมาศ  
 ประทับตราประจำตำแหน่ง

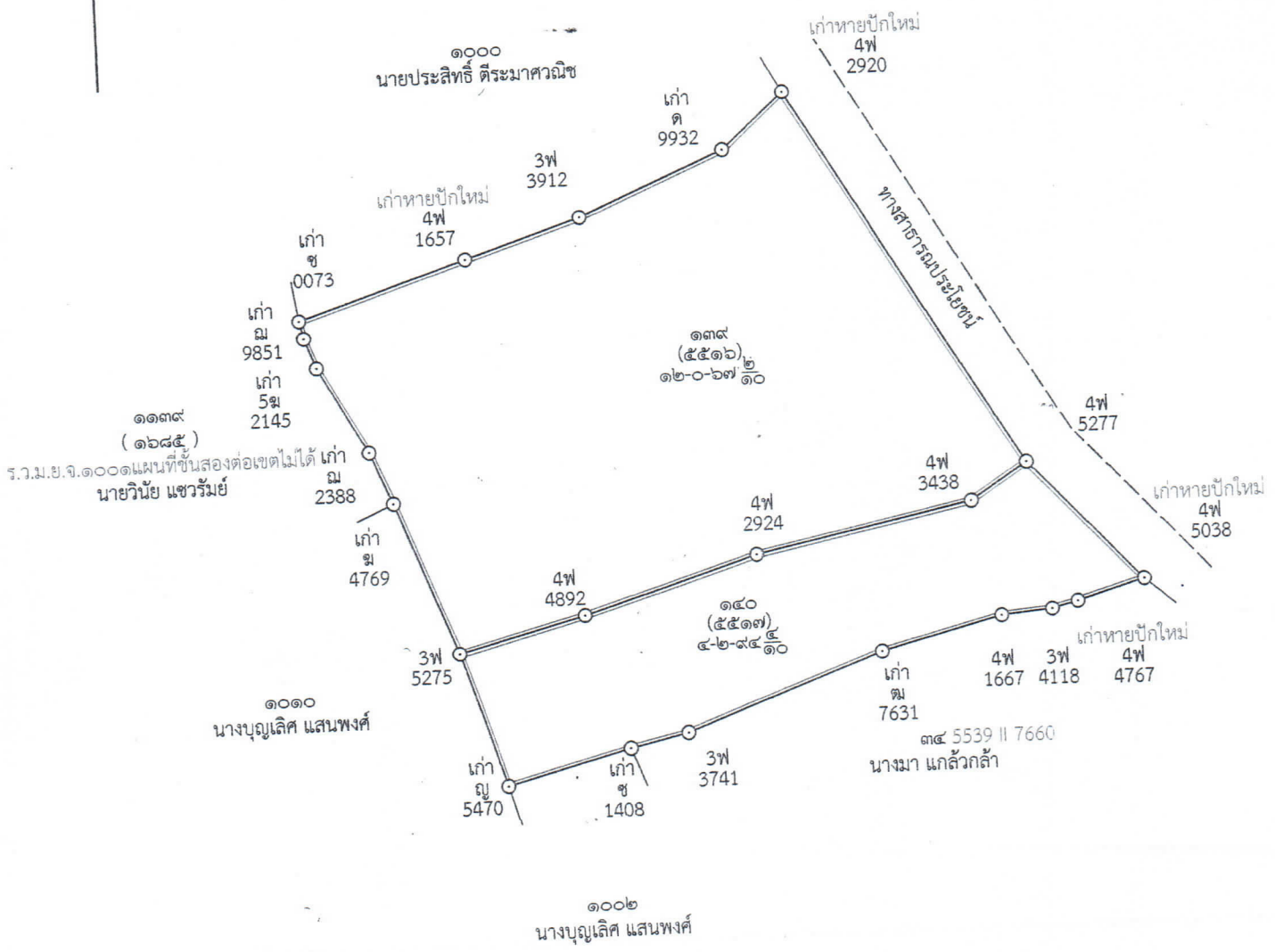


รายละเอียดแปลงที่ดินที่ขอกออกโฉนดที่ดินปรากฏตามรูปแผนที่แนบท้ายประกาศฯ นี้

หนังสือสำคัญที่จะแจกคือ โฉนดที่ดิน รายนายสมโชค ชีมรัมย์  
ตามหลักฐานเดิมคือคือ หนังสือรับรองการทำประโยชน์ (น.ส.3 ก.) เลขที่ 2087 ตำบลแสลงพัน  
อำเภอลำปลายมาศ จังหวัดบุรีรัมย์ เนื้อที่ 14-2-80.0 ไร่ ออกโฉนดที่ดินในคราวเดียวกัน 2 แปลง  
แปลงนี้เป็นแปลงที่ 2 เลขที่ดิน140 หน้าสำรวจ 5517 ตำบลหนองบัวโคก อำเภอลำปลายมาศ จังหวัดบุรีรัมย์  
เนื้อที่ 4-2-94.4 ไร่

หมายเหตุ : เมื่อประกาศครบกำหนด 30 วัน ไม่มีผู้โต้แย้งคัดค้าน และพนักงานเจ้าหน้าที่ได้ตรวจสอบแล้ว  
ว่าถูกต้องครบถ้วนตามขั้นตอน วิธีการของระเบียบและกฎหมายก็จะดำเนินการออกโฉนดที่ดิน  
ให้แก่ผู้ขอต่อไป

ประเภทการรังวัด.....ออกโฉนดที่ดินในคราวเดียวกัน ๒ แปลง..... ผู้ขอ..... นายสมโชค ชิมรัมย์.....  
 ตำแหน่งที่ดิน ระบุว่า..... 5539 11 7662..... เลขที่ดิน..... ๑๓๙ - ๒๕๒.....  
 ตำบล.....หนองบัวโคก.....อำเภอ.....ลำปลายมาศ.....จังหวัด.....บุรีรัมย์.....

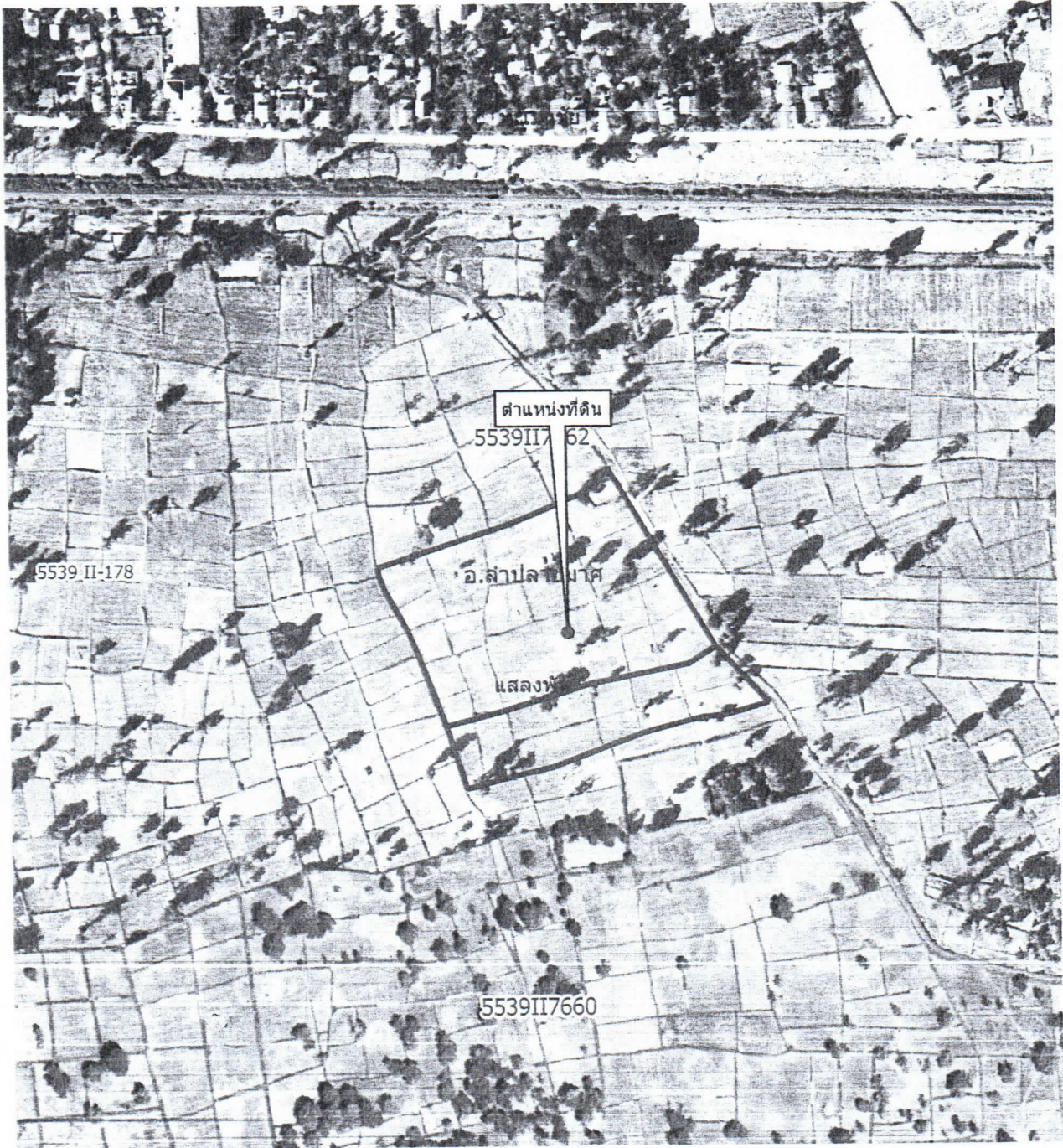


พิมพ์เมื่อวันที่ ๘/๗/๒๕๖๗ เวลา ๑๑.๕๙ น.



บุรีรัมย์

ระวาง..... 5539 II 7662 .....



แผนที่รูปถ่ายทางอากาศนี้ได้จัดทำขึ้นใน ปี พ.ศ. ....๒๕๕๓.....