



ประกาศสำนักงานที่ดินจังหวัดบุรีรัมย์ สาขาลำปลายมาศ  
แจกโฉนดที่ดิน รายนายกรกต แสนทวิสุข

หนังสือสำคัญที่จะแจกคือ	โฉนดที่ดิน
( ๑ ) ที่ดินหมู่ที่ 6	ตำบล ทะเมนชัย อำเภอ ลำปลายมาศ
( ๒ ) ที่ดินหมู่ที่	ตำบล อำเภอ
( ๓ ) ที่ดินหมู่ที่	ตำบล อำเภอ
( ๔ ) ที่ดินหมู่ที่	ตำบล อำเภอ
( ๕ ) ที่ดินหมู่ที่	ตำบล อำเภอ

จังหวัด บุรีรัมย์

ด้วยพนักงานเจ้าหน้าที่ได้ทำการรังวัดที่ดินเพื่อออกเรื่อง โฉนดที่ดิน  
ในท้องที่ตำบล อำเภอที่กล่าวข้างต้นเสร็จแล้ว จึงขอประกาศให้ทราบทั่วกัน ถ้าผู้ใดจะคัดค้านประการใดให้ยื่นคำคัดค้านต่อ  
พนักงานเจ้าหน้าที่ภายใน 30 วัน นับแต่วันประกาศนี้เป็นต้นไป

ประกาศ ณ วันที่ 29 เดือน พฤษภาคม พ.ศ. 2569

ลงชื่อ

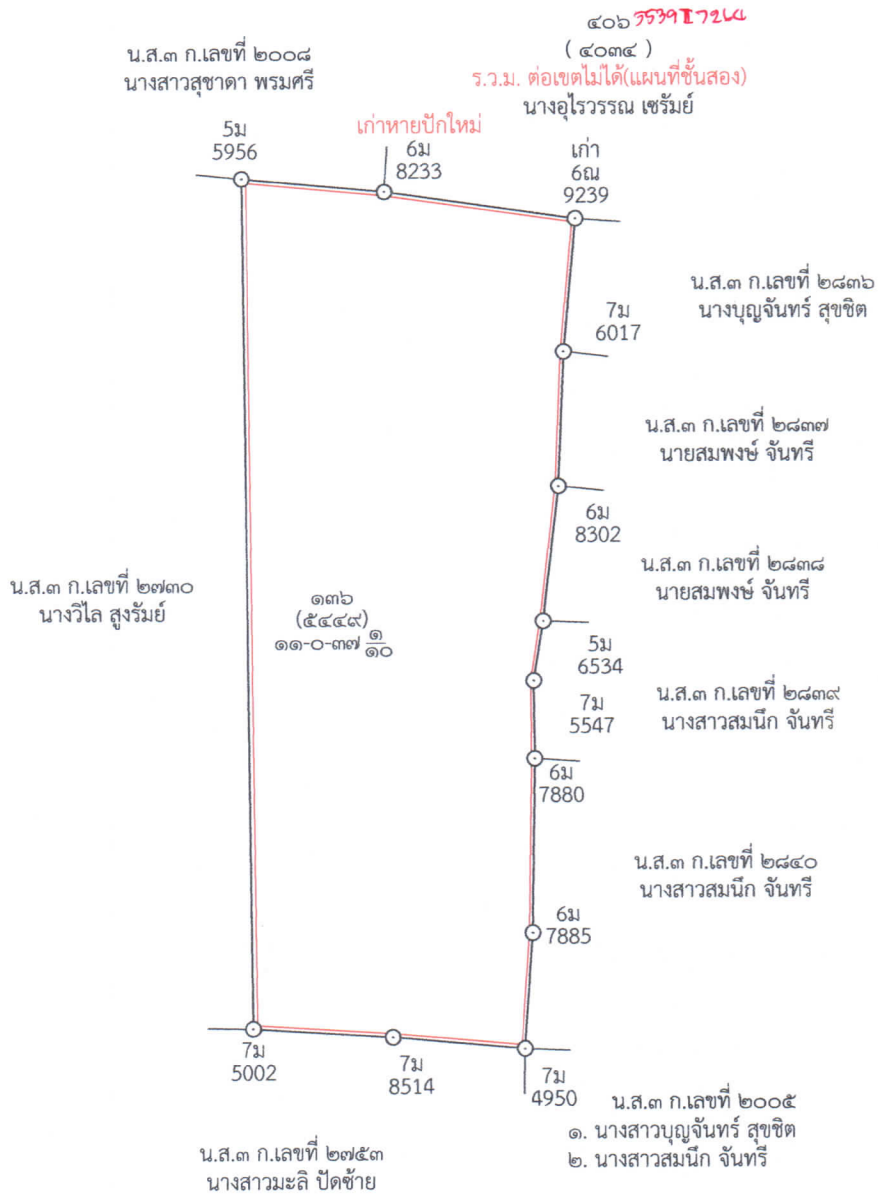
(นางจันทร์เพ็ญ เสนอกกลาง)  
นักวิชาการที่ดินชำนาญการ ปฏิบัติราชการแทน  
เจ้าพนักงานที่ดินจังหวัดบุรีรัมย์ สาขาลำปลายมาศ  
ประทับตราประจำตำแหน่ง


รายละเอียดแปลงที่ดินที่ขอกออกโฉนดที่ดินปรากฏตามรูปแผนที่แนบท้ายประกาศฯ นี้

หนังสือสำคัญที่จะแจกคือ โฉนดที่ดิน ราย นายกรกต แสนทวิสุข  
ตามหลักฐานเดิมคือคือ หนังสือรับรองการทำประโยชน์ (น.ส.๓ ก.) เลขที่ 2006 ตำบลทะเมนชัย  
อำเภอลำปลายมาศ จังหวัดบุรีรัมย์ เนื้อที่ 10-3-66.0 ไร่ ออกเป็นโฉนดที่ดิน เลขที่ดิน 136 หน้าสำรวจ 5449  
ตำบลทะเมนชัย อำเภอลำปลายมาศ จังหวัดบุรีรัมย์ เนื้อที่ 11-0-37.1 ไร่

หมายเหตุ : เมื่อประกาศครบกำหนด 30 วัน ไม่มีผู้โต้แย้งคัดค้าน และพนักงานเจ้าหน้าที่ได้ตรวจสอบแล้ว  
ว่าถูกต้องครบถ้วนตามขั้นตอน วิธีการของระเบียบและกฎหมายก็จะดำเนินการออกโฉนดที่ดิน  
ให้แก่ผู้ขอต่อไป

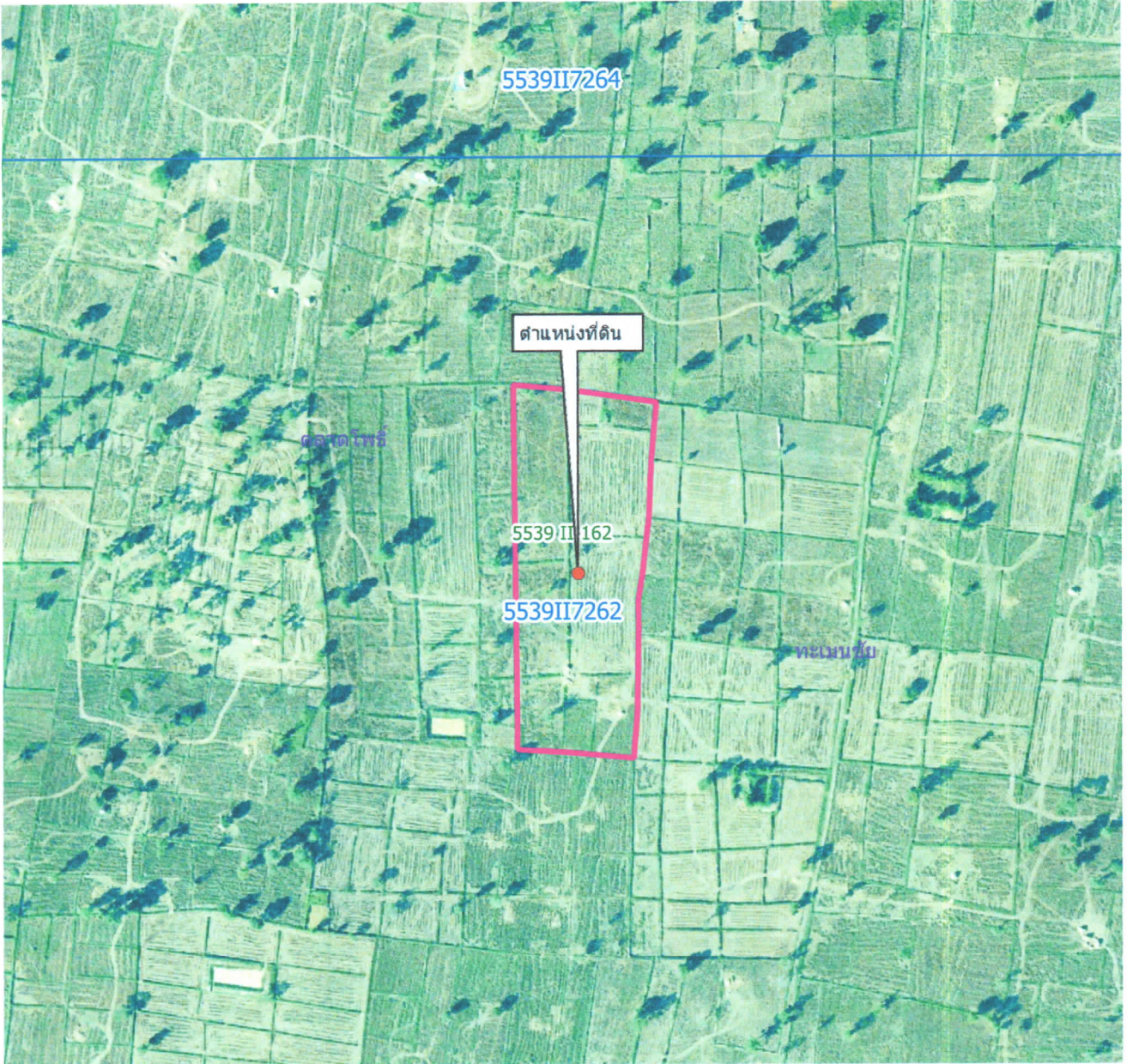
ประเภทการรังวัด.....ออกโฉนดที่ดิน..... ผู้ขอ..... นายกรกต แสสนทวีสุข.....  
 ตำแหน่งที่ดิน ระบุว่า..... 5539 II.7262..... เลขที่ดิน..... ๑๓๖.....  
 ตำบล..... ทะเมนชัย..... อำเภอ..... ลำปลายมาศ..... จังหวัด..... บุรีรัมย์.....



  
 นางสาวอารญา ภูเงินงามทศพร  
 วิชาช่างรังวัดชำนาญงาน

บุรีรัมย์

ระวาง..... 5539 II 7262 .....



แผนที่รูปถ่ายทางอากาศนี้ได้จัดทำขึ้นใน ปี พ.ศ. ....๒๕๕๓.....

  
นางสาวอรุณา ภูเงินงามเสถียร  
งานสำรวจที่ดิน โขงขาม