



ประกาศสำนักงานที่ดินจังหวัดบุรีรัมย์ สาขานางรอง  
ขอจดทะเบียนออกโฉนดที่ดิน

หนังสือสำคัญที่จะแจกคือ

ขอจดทะเบียนออกโฉนดที่ดิน

( ๑ )	ที่ดินหมู่ที่ 2	ตำบล นองไทร	อำเภอ นางรอง
( ๒ )	ที่ดินหมู่ที่	ตำบล	อำเภอ
( ๓ )	ที่ดินหมู่ที่	ตำบล	อำเภอ
( ๔ )	ที่ดินหมู่ที่	ตำบล	อำเภอ
( ๕ )	ที่ดินหมู่ที่	ตำบล	อำเภอ

จังหวัด บุรีรัมย์

ด้วยพนักงานเจ้าหน้าที่ได้ทำการรังวัดที่ดินเพื่อออกเรื่อง ..... ขอจดทะเบียนออกโฉนดที่ดิน  
ในท้องที่ตำบล อำเภอที่กล่าวข้างต้นเสร็จแล้ว จึงขอประกาศให้ทราบทั่วกัน ถ้าผู้ใดจะคัดค้านประการใดให้ยื่นคำคัดค้านต่อ  
พนักงานเจ้าหน้าที่ภายใน 30 วัน นับแต่วันประกาศนี้เป็นต้นไป

ประกาศ ณ วันที่ ..... เดือน ๒๕ ตุลาคม พ.ศ. ....

ลงชื่อ ( นายชติกร สารงษ์ไชย )

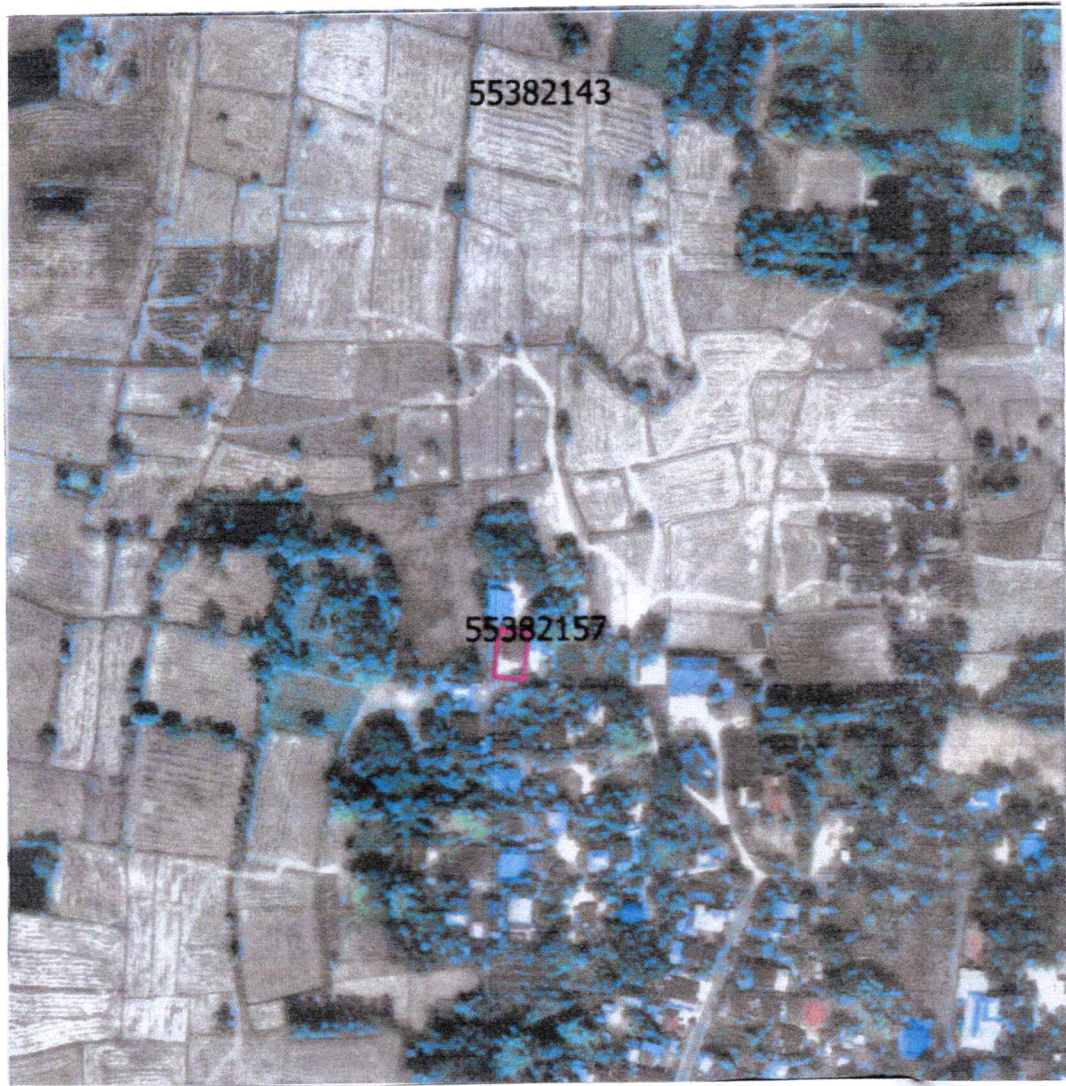
นักวิชาการที่ดิน  
ประทับตราประจำตำแหน่ง

รายละเอียดแปลงที่ดินที่ขออนุญาตที่ดินปรากฏตามรูปแผนที่แนบท้ายประกาศฯ นี้

หนังสือสำคัญที่จะแจกคือ โฉนดที่ดิน. ราย นายบุญธรรม ประสงค์  
ตามหลักฐานเดิมคือหลักฐานการแจ้งการครอบครองที่ดิน (ส.ค.1) จำนวน 1 แปลง ตำบลนองไทร  
อำเภอนางรอง จังหวัดบุรีรัมย์ เนื้อที่ 0-0-96.3 ไร่

หมายเหตุ : เมื่อประกาศครบกำหนด 30 วัน ไม่มีผู้โต้แย้งคัดค้าน และพนักงานเจ้าหน้าที่ได้ตรวจสอบแล้ว  
ว่าถูกต้องครบถ้วนตามขั้นตอน วิธีการของระเบียบและกฎหมายก็จะดำเนินการออกโฉนดที่ดิน  
ให้แก่ผู้ขอต่อไป

บุรีรัมย์  
5538 || 6008



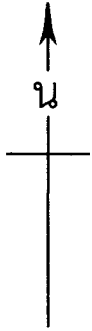
แผนที่ภาพถ่ายทางอากาศนี้จัดทำขึ้น ใน พ. ศ. ๒๕๕๗

— เส้นสีชมพู หมายถึงแนวเขตที่ดิน ที่ขออนอกโฉนดที่ดิน

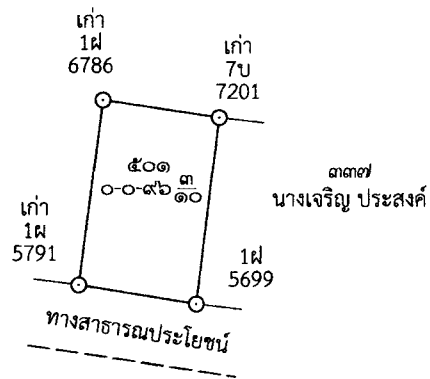
ประเภทการรังวัด ออกโฉนดที่ดิน ผู้ขอ..... นายบุญธรรม ประสงค์.....

ตำแหน่งที่ดิน ระวัง..... 5538 II 6008..... เลขที่ดิน..... ๕๐๑.....

ตำบล..... หนองไทร..... อำเภอ..... นางรอง..... จังหวัด.....บุรีรัมย์.....



๕๐๐  
นางดาว เพ็ชรกลิ่น



ผู้ทำแผนที่.....  
(นายราชวัฒน์ ลุนพงษ์)  
นายช่างรังวัดปฏิบัติงาน