



ประกาศสำนักงานที่ดินจังหวัดบุรีรัมย์ สาขาสตึก  
ออกโฉนดที่ดิน

หนังสือสำคัญที่จะแจกคือ	โฉนดที่ดิน
( ๑ ) ที่ดินหมู่ที่ 5 ตำบล ทาม่วง	อำเภอ สตึก
( ๒ ) ที่ดินหมู่ที่ ตำบล	อำเภอ
( ๓ ) ที่ดินหมู่ที่ ตำบล	อำเภอ
( ๔ ) ที่ดินหมู่ที่ ตำบล	อำเภอ
( ๕ ) ที่ดินหมู่ที่ ตำบล	อำเภอ

จังหวัด บุรีรัมย์

ด้วยพนักงานเจ้าหน้าที่ได้ทำการรังวัดที่ดินเพื่อออกเรื่อง โฉนดที่ดิน  
ในท้องที่ตำบล อำเภอที่กล่าวข้างต้นเสร็จแล้ว จึงขอประกาศให้ทราบทั่วกัน ถ้าผู้ใดจะคัดค้านประการใดให้ยื่นคำคัดค้านต่อ  
พนักงานเจ้าหน้าที่ภายใน 30 วัน นับแต่วันประกาศนี้เป็นต้นไป

ประกาศ ณ วันที่ 22 เดือน เมษายน พ.ศ. 2569

ลงชื่อ

( บวรกรรณิการ์ รติยานกุล )


เจ้าพนักงานที่ดิน

ประทับตราประจำตำแหน่ง

รายละเอียดแปลงที่ดินที่ขออโฉนดที่ดินปรากฏตามรูปแผนที่แนบท้ายประกาศฯ นี้

หนังสือสำคัญที่จะแจกคือ โฉนดที่ดิน ราย นายพา ยีรัมย์  
ตามหลักฐานเดิมคือ หนังสือรับรองการทำประโยชน์ (น.ส.3 ก.) จำนวน 1 แปลง เลขที่ 803  
ตำบลทุ่งวัง อำเภอสตึก จังหวัดบุรีรัมย์ เนื้อที่ 7-0-0.0 ไร่  
ออกเป็นโฉนดที่ดิน เลขที่ดิน 548 หน้าสำรวจ 4418 ตำบลทาม่วง อำเภอสตึก  
จังหวัดบุรีรัมย์ เนื้อที่ 5-2-11.5 ไร่


หมายเหตุ : เมื่อประกาศครบกำหนด 30 วัน ไม่มีผู้โต้แย้งคัดค้าน และพนักงานเจ้าหน้าที่ได้ตรวจสอบแล้ว  
ว่าถูกต้องครบถ้วนตามขั้นตอน วิธีการของระเบียบและกฎหมายก็จะดำเนินการออกโฉนดที่ดิน  
ให้แก่ผู้ขอต่อไป



ภาพถ่ายทางอากาศ DMC พ.ศ. 2554

มาตราส่วน ๑:๕๐๐๐

INDIAN 1975 / UTM Zone 48 N

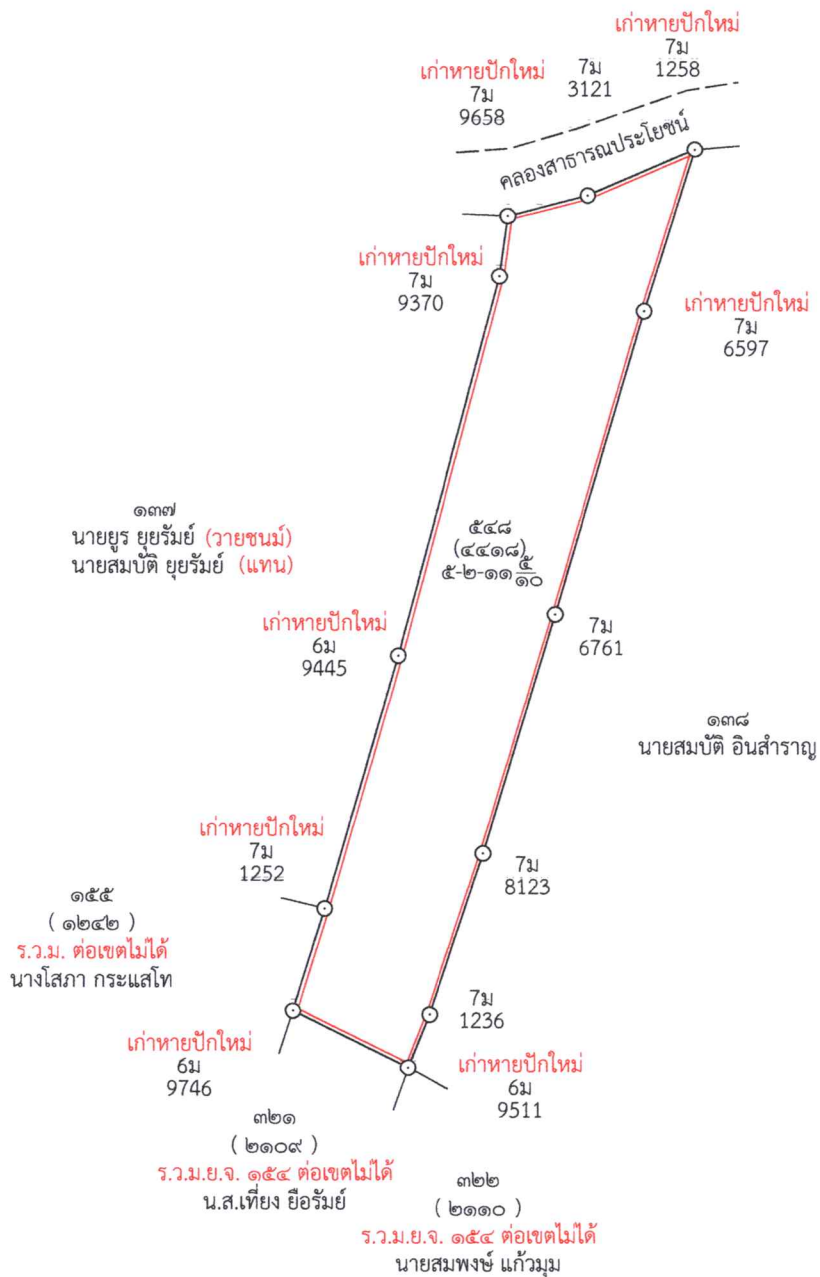


ลงชื่อ ..... ผู้จัดทำแผนที่  
 (นางสาวอารีรัตน์ บุญสวัสดิ์)  
 ตำแหน่ง นายช่างรังวัดชำนาญงาน



สำนักงานที่ดินจังหวัดบุรีรัมย์  
 สาขาสตึก

ประเภทการรังวัด.....ออกโฉนดที่ดิน..... ผู้ขอ..... นายพา ยี่รัมย์.....  
 ตำแหน่งที่ดิน ระวัง..... 5639.13288..... เลขที่ดิน..... ๕๕๘.....  
 ตำบล..... ท่าม่วง..... อำเภอ..... สटीก..... จังหวัด..... บุรีรัมย์.....



จัดทำโดย

( นางสาวอารีรัตน์ บุญสวัสดิ์ )