



ที่ ขบ ๐๐๒๐.๐๓/๒๓๘๙๔

สำนักงานที่ดินจังหวัดชลบุรี สาขาพนัสนิคม

๓๒/๕ หมู่ที่ ๑ ตำบลบ้านช้าง

วันที่ ๗ เดือน พฤศจิกายน พ.ศ. ๒๕๖๗

เรื่อง การปิดหนังสือแจ้งผู้มีสิทธิในที่ดินข้างเคียงให้มาลงชื่อรับรองแนวเขตที่ดินหรือคัดค้านการรังวัด (ท.ด. ๘๑)

เรียน เจ้าพนักงานที่ดินจังหวัดชลบุรี สาขาพนัสนิคม

สิ่งที่ส่งมาด้วย หนังสือเรื่องการแจ้งผู้มีสิทธิในที่ดินข้างเคียงให้มาลงชื่อรับรองแนวเขตที่ดินหรือคัดค้านการรังวัด (ท.ด. ๘๑) จำนวน...๔...ฉบับ

สำนักงานที่ดินจังหวัดชลบุรี สาขาพนัสนิคม ขอส่งหนังสือ เรื่อง การแจ้งผู้มีสิทธิในที่ดินข้างเคียงให้มาลงชื่อรับรองแนวเขตที่ดินหรือคัดค้านการรังวัด (ท.ด. ๘๑) กรณี นายสาทิตย์ พุ่มจันทร์ ผจก.นางทอง สีสุม ขอรังวัด แบ่งแยกในนามเดิม โฉนดที่ดินเลขที่ ๓๐๙๓ หมู่ที่ ๔ ที่ดินระวาง ๕๒๓๕ IV ๓๔๙๒ เลขที่ดิน ๑๔๗ ตำบล/แขวง ไรอหลักทอง อำเภอ/เขต พนัสนิคม จังหวัด ชลบุรี มาเพื่อให้ท่านปิดไว้ ณ สำนักงานที่ดินจังหวัดชลบุรี สาขาพนัสนิคม ตามความในกฎกระทรวงการติดต่อผู้มีสิทธิในที่ดินข้างเคียงให้มาระวางแนวเขตในการรังวัดสอบเขตโฉนดที่ดินเฉพาะราย พ.ศ. ๒๕๖๕ และเมื่อได้ปิดหนังสือแจ้งแล้ว ขอได้โปรดนำส่งหลักฐานการปิดหนังสือแจ้งท้ายหนังสือฉบับนี้ ให้เจ้าพนักงานที่ดินทราบด้วย

ขอแสดงความนับถือ

นายสาทิตย์ ดิษฐเกษร
พนักงานเจ้าหน้าที่

ฝ่ายรังวัด โทร ๐๓๘-๔๗๔๙๖๔

นายช่างรังวัด นายบัณฑิต ชุ่มหา โทร.๐๙๐-๖๗๑๐๐๒๐

(ลำดับรับเรื่อง...๘๐๐๘...วันที่...๒๓ กรกฎาคม ๒๕๖๗...ร.ว.๑๒...๑๕๖๐/๒๕๖๗....)

หลักฐานการปิดหนังสือแจ้ง (ท.ด. ๘๑)

เรียน เจ้าพนักงานที่ดินจังหวัดชลบุรี สาขาพนัสนิคม

ตามหนังสือ ที่ ขบ ๐๐๒๐.๐๓/๒๓๘๙๔ ลงวันที่ ๗ พฤศจิกายน ๒๕๖๗

จัดส่งหนังสือ เรื่อง การแจ้งผู้มีสิทธิในที่ดินข้างเคียงให้มาลงชื่อรับรองแนวเขตที่ดินหรือคัดค้านการรังวัด (ท.ด. ๘๑)

กรณี (นาย/นาง/นางสาว) นายสาทิตย์ พุ่มจันทร์ ผจก.นางทอง สีสุม รังวัด แบ่งแยกในนามเดิม

ตามหลักฐานโฉนดที่ดิน/น.ส. ๓ ก เลขที่ ๓๐๙๓ หมู่ที่ ๔ อำเภอ พนัสนิคม

ซึ่งข้าพเจ้าได้ปิดหนังสือ ณ สำนักงานที่ดินจังหวัดชลบุรี สาขาพนัสนิคม เสร็จแล้ว เมื่อวันที่ เดือน

พ.ศ. ๒๕๖๗

๑ ๒ พ.ย. ๒๕๖๗

(ลงชื่อ)..... นายบัณฑิต ชุ่มหา ผู้ปิดหนังสือแจ้ง (ท.ด. ๘๑)
(ลงชื่อ)..... พยาน
(ลงชื่อ)..... พยาน

ฝ่ายรังวัด โทร ๐๓๘-๔๗๔๙๖๔

นายช่างรังวัด นายบัณฑิต ชุ่มหา โทร.๐๙๐-๖๗๑๐๐๒๐

(ลำดับรับเรื่อง...๘๐๐๘...วันที่...๒๓ กรกฎาคม ๒๕๖๗...ร.ว.๑๒...๑๕๖๐/๒๕๖๗....)

ฉบับ



ที่ ชบ ๐๐๒๐.๐๓/๒๓๘๘๕

สำนักงานที่ดินจังหวัดชลบุรี สาขาพนัสนิคม

๓๒/๕ หมู่ที่ ๑ ตำบลบ้านช้าง

วันที่ ๗ เดือน พฤศจิกายน พ.ศ. ๒๕๖๗

เรื่อง การปิดหนังสือแจ้งผู้มีสิทธิในที่ดินข้างเคียงให้มาลงชื่อรับรองแนวเขตที่ดินหรือคัดค้านการรังวัด (ท.ด. ๘๑)

เรียน ผู้ใหญ่บ้านหมู่ที่ ๔

สิ่งที่ส่งมาด้วย หนังสือเรื่องการแจ้งผู้มีสิทธิในที่ดินข้างเคียงให้มาลงชื่อรับรองแนวเขตที่ดินหรือคัดค้านการรังวัด (ท.ด. ๘๑) จำนวน...๔...ฉบับ

สำนักงานที่ดินจังหวัดชลบุรี สาขาพนัสนิคม ขอส่งหนังสือ เรื่อง การแจ้งผู้มีสิทธิในที่ดินข้างเคียงให้มาลงชื่อรับรองแนวเขตที่ดินหรือคัดค้านการรังวัด (ท.ด. ๘๑) กรณี นายสาทิตย์ พุ่มจันทร์ ผจก.นางทอง สีสม ขอรังวัด แบ่งแยกในนามเดิม โฉนดที่ดินเลขที่ ๓๐๙๓ หมู่ที่ ๔ ที่ดินระวาง ๕๒๓๕ IV ๓๔๙๒ เลขที่ดิน ๑๔๗ ตำบล/แขวง ไทรหลักทอง อำเภอ/เขต พนัสนิคม จังหวัด ชลบุรี มาเพื่อให้ท่านปิดไว้ ณ ที่ทำการผู้ใหญ่บ้านหมู่ที่ ๔ ตามความในกฎกระทรวงการติดต่อผู้มีสิทธิในที่ดินข้างเคียงให้มาระวังแนวเขตในการรังวัดสอบเขตโฉนดที่ดินเฉพาะราย พ.ศ. ๒๕๖๕ และเมื่อได้ปิดหนังสือแจ้งแล้ว ขอได้โปรดนำส่งหลักฐานการปิดหนังสือแจ้งท้ายหนังสือฉบับนี้ ให้เจ้าพนักงานที่ดินทราบด้วย

ขอแสดงความนับถือ


นายสุวิทย์ ดิษฐเกษร
พนักงานเจ้าหน้าที่

ฝ่ายรังวัด โทร ๐๓๘-๔๗๔๙๖๔




นายช่างรังวัด นายบัณฑิต ชุ่มหา โทร.๐๙๐-๖๗๑๐๐๒๐

(ลำดับรับเรื่อง...๘๐๐๘...วันที่...๒๓ กรกฎาคม ๒๕๖๗...ร.ว.๑๒...๑๕๖๐/๒๕๖๗....)

หลักฐานการปิดหนังสือแจ้ง (ท.ด. ๘๑)

เรียน เจ้าพนักงานที่ดินจังหวัดชลบุรี สาขาพนัสนิคม

ตามหนังสือ ที่ ชบ ๐๐๒๐.๐๓/๒๓๘๘๕ ลงวันที่ ๗ พฤศจิกายน ๒๕๖๗
จัดส่งหนังสือ เรื่อง การแจ้งผู้มีสิทธิในที่ดินข้างเคียงให้มาลงชื่อรับรองแนวเขตที่ดินหรือคัดค้านการรังวัด (ท.ด. ๘๑)
กรณี (นาย/นาง/นางสาว) นายสาทิตย์ พุ่มจันทร์ ผจก.นางทอง สีสม รังวัด แบ่งแยกในนามเดิม
ตามหลักฐานโฉนดที่ดิน/น.ส. ๓ ก เลขที่ ๓๐๙๓ หมู่ที่ ๔ อำเภอ พนัสนิคม
ซึ่งข้าพเจ้าได้ปิดหนังสือ ณ ที่ทำการผู้ใหญ่บ้านหมู่ที่ ๔ แล้ว เมื่อวันที่ เดือน พ.ศ. ๒๕๖๗

(ลงชื่อ)  ๑๔ พ.ย. ๒๕๖๗
ผู้ปิดหนังสือแจ้ง (ท.ด. ๘๑)
(ลงชื่อ)  พยาน
(ลงชื่อ)  พยาน

ฝ่ายรังวัด โทร ๐๓๘-๔๗๔๙๖๔

นายช่างรังวัด นายบัณฑิต ชุ่มหา โทร.๐๙๐-๖๗๑๐๐๒๐

(ลำดับรับเรื่อง...๘๐๐๘...วันที่...๒๓ กรกฎาคม ๒๕๖๗...ร.ว.๑๒...๑๕๖๐/๒๕๖๗....)



(ท.ด. ๘๑)

ที่ ขบ๐๐๒๐.๐๓/๒๓๘๕๘

สำนักงานที่ดินจังหวัดชลบุรี สาขาพนัสนิคม
อ.พนัสนิคม จ.ชลบุรี
๒๐๑๔๐

วันที่ ๖ เดือน พฤศจิกายน พ.ศ. ๒๕๖๗

เรื่อง การแจ้งผู้มีสิทธิในที่ดินข้างเคียงให้มาลงชื่อรับรองแนวเขตที่ดินหรือคัดค้านการรังวัด
เรียน พ.ท.สถิตย์ ศุขวัฒน์

ด้วย นายสาทิพย์ พุ่มจันทร์ ผู้จัดการมรดก นางทอง สีสม

ได้ขอ แบ่งแยกในนามเดิม
ที่ดินตาม โฉนดที่ดิน เลขที่ ๓๐๙๓ หมู่ที่
ตำบล/แขวง ไรอหลักทอง อำเภอ/เขต พนัสนิคม จังหวัด ชลบุรี
พนักงานเจ้าหน้าที่ได้ออกไปทำการ รังวัด เสร็จแล้ว
เมื่อวันที่ ๕ เดือน พฤศจิกายน พ.ศ. ๒๕๖๗ ปรากฏว่าที่ดินแปลงนี้มีแนวเขตติดต่อกับที่ดินของท่าน
แต่เนื่องจากท่านหรือผู้แทนของท่าน ไม่ได้ไประวางชี้และลงชื่อรับรองแนวเขตที่ดิน
ตาม ที่มีการครอบครอง ซึ่งเป็นที่ดินของท่าน โดยสำนักงานที่ดินได้มีหนังสือ
เรื่อง การระวางชี้แนวเขตและลงชื่อรับรองเขตที่ดิน แจ้งให้ทราบทางไปรษณีย์ ลงทะเบียนตอบรับ
ฉบับเลขที่ RK๘๙๖๔๕๐๖๘TH ลงวันที่ ๒๒ ตุลาคม ๒๕๖๗ แต่ไม่อาจติดต่อท่านให้มาระวางชี้แนวเขตได้

ฉะนั้น จึงขอให้ท่านไปตรวจสอบแนวเขตที่ดินของท่านว่า ตามที่ผู้ขอพนักงานเจ้าหน้าที่ทำการ.....
รังวัดปักหลักเขตที่ดิน ไว้แล้วนั้น จะเป็นการถูกต้องหรือหล่อมล้ำแนวเขตที่ดินของท่านหรือไม่
เสร็จแล้วขอให้ท่านไปพบพนักงานเจ้าหน้าที่ เพื่อลงชื่อรับรองแนวเขตหรือคัดค้านภายในกำหนด ๓๐ วัน นับแต่วันที่ได้
ส่งหนังสือนี้ หากท่านไม่ดำเนินการอย่างหนึ่งอย่างใด ภายในกำหนดดังกล่าว พนักงานเจ้าหน้าที่จะดำเนินการแก้ไขแผนที่
หรือเนื้อที่ให้แก่ผู้ขอ โดยไม่ต้องมีการรับรองแนวเขต ตามมาตรา ๖๙ ทวิ แห่งประมวลกฎหมายที่ดิน ซึ่งแก้ไขเพิ่มเติมโดย
พระราชบัญญัติแก้ไขเพิ่มเติมประมวลกฎหมายที่ดิน (ฉบับที่ ๔) พ.ศ. ๒๕๒๘

ขอแสดงความนับถือ

(นายสุวิทย์ ดิษฐเกษร)

พนักงานเจ้าหน้าที่

ฝ่ายรังวัด โทร. ๐๓-๘-๔๗-๔๙๖๔

นายช่างรังวัด นายบัณฑิต ชุ่มหา โทร. ๐๙-๐๖๗๑-๐๐๒๐

(ลำดับรับเรื่อง ๘๐๐๘ วันที่ ๒๓ กรกฎาคม ๒๕๖๗ ร.ว. ๑๒ ๑๕๖๐/๒๕๖๗)

หัวหน้าฝ่าย.....วันที่.....
เจ้าหน้าที่.....วันที่.....
ผู้พิมพ์.....วันที่.....

"SMARTLANDS แอปพลิเคชัน : ครบเครื่องเรื่องที่ดิน"



คูฉบับ

(ท.ด. ๘๑)



ที่ ขบ๐๐๒๐.๐๓/๒๓๘๕๙

สำนักงานที่ดินจังหวัดชลบุรี สาขาพนัสนิคม
อ.พนัสนิคม จ.ชลบุรี
๒๐๑๔๐

วันที่ ๖ เดือน พฤศจิกายน พ.ศ. ๒๕๖๗

เรื่อง การแจ้งผู้มีสิทธิในที่ดินข้างเคียงให้มาลงชื่อรับรองแนวเขตที่ดินหรือคัดค้านการรังวัด
เรียน ๑.นายอ้อย ไม่ปรากฏนามสกุล ๒.นางปุย ไม่ปรากฏนามสกุล

ด้วย นายสาทิตย์ พุ่มจันทร์ ผู้จัดการมรดก นางทอง สีสม

ได้ขอ แบ่งแยกในนามเดิม

ที่ดินตาม โฉนดที่ดิน เลขที่ ๓๐๙๓

หมู่ที่ -

ตำบล/แขวง ไทรหลักทอง

อำเภอ/เขต พนัสนิคม

จังหวัด ชลบุรี

พนักงานเจ้าหน้าที่ได้ออกไปทำการ รังวัด

เสร็จแล้ว

เมื่อวันที่ ๕ เดือน พฤศจิกายน พ.ศ. ๒๕๖๗ ปรากฏว่าที่ดินแปลงนี้มีแนวเขตติดต่อกับที่ดินของท่าน

แต่เนื่องจากท่านหรือผู้แทนของท่าน ไม่ได้ไประวางชี้และลงชื่อรับรองแนวเขตที่ดิน

ตาม โฉนดที่ดิน เลขที่ ๓๒๗๓ เลขที่ดิน ๑๓๗

ซึ่งเป็นที่ดินของท่าน โดยสำนักงานที่ดินได้มีหนังสือ

เรื่อง การระวางชี้แนวเขตและลงชื่อรับรองเขตที่ดิน แจ้งให้ทราบทางไปรษณีย์ ลงทะเบียนตอบรับ

ฉบับเลขที่ RK๘๘๖๔๕๑๒๕TH ลงวันที่ ๒๒ ตุลาคม ๒๕๖๗ แต่ไม่อาจติดต่อท่านให้มาระวางชี้แนวเขตได้

ฉะนั้น จึงขอให้ท่านไปตรวจสอบแนวเขตที่ดินของท่านว่า ตามที่ผู้ขอพนักงานเจ้าหน้าที่ทำการ

รังวัดปักหลักเขตที่ดิน ไว้แล้วนั้น จะเป็นการถูกต้องหรือหล่อมล้ำแนวเขตที่ดินของท่านหรือไม่

เสร็จแล้วขอให้ท่านไปพบพนักงานเจ้าหน้าที่ เพื่อลงชื่อรับรองแนวเขตหรือคัดค้านภายในกำหนด ๓๐ วัน นับแต่วันที่ได้

ส่งหนังสือนี้ หากท่านไม่ดำเนินการอย่างหนึ่งอย่างใด ภายในกำหนดดังกล่าว พนักงานเจ้าหน้าที่จะดำเนินการแก้ไขแผนที่

หรือเนื้อที่ให้แก่ผู้ขอ โดยไม่ต้องมีการรับรองแนวเขต ตามมาตรา ๖๙ ทวิ แห่งประมวลกฎหมายที่ดิน ซึ่งแก้ไขเพิ่มเติมโดย

พระราชบัญญัติแก้ไขเพิ่มเติมประมวลกฎหมายที่ดิน (ฉบับที่ ๔) พ.ศ. ๒๕๒๘

ขอแสดงความนับถือ

(นายสุวิทย์ ดิษฐเกษร)

พนักงานเจ้าหน้าที่

ฝ่ายรังวัด โทร. ๐๓-๘-๔๗-๔๙๖๔

นายช่างรังวัด นายบัณฑิต ชุ่มหา โทร. ๐๙-๐๖๗๑-๐๐๒๐

(ลำดับรับเรื่อง ๘๐๐๘ วันที่ ๒๓ กรกฎาคม ๒๕๖๗ ร.ว. ๑๒ ๑๕๖๐/๒๕๖๗)

หัวหน้าฝ่าย

วันที่

เจ้าหน้าที่

วันที่

ผู้พิมพ์

วันที่





ที่ ขบ๐๐๒๐.๐๓/๒๓๘๖๐

สำนักงานที่ดินจังหวัดชลบุรี สาขาพนัสนิคม
อ.พนัสนิคม จ.ชลบุรี
๒๐๑๔๐

วันที่ ๖ เดือน พฤศจิกายน พ.ศ. ๒๕๖๗

เรื่อง การแจ้งผู้มีสิทธิในที่ดินข้างเคียงให้มาลงชื่อรับรองแนวเขตที่ดินหรือคัดค้านการรังวัด
เรียน น.ส.พัชรี แซ่ลิ้ม

ด้วย นายสาทิพย์ พุ่มจันทร์ ผู้จัดการมรดก นางทอง สีสุม

ได้ขอ แบ่งแยกในนามเดิม

ที่ดินตาม โฉนดที่ดิน เลขที่ ๓๐๙๓

หมู่ที่ -

ตำบล/แขวง ไรอหลักทอง

อำเภอ/เขต พนัสนิคม

จังหวัด ชลบุรี

พนักงานเจ้าหน้าที่ได้ออกไปทำการ รังวัด

เสร็จแล้ว

เมื่อวันที่ ๕ เดือน พฤศจิกายน พ.ศ. ๒๕๖๗ ปรากฏว่าที่ดินแปลงนี้มีแนวเขตติดต่อกับที่ดินของท่าน

แต่เนื่องจากท่านหรือผู้แทนของท่าน ไม่ได้ไประวางชี้และลงชื่อรับรองแนวเขตที่ดิน

ตาม โฉนดที่ดิน เลขที่ ๑๔๗๑๗ เลขที่ดิน ๑๓๘

ซึ่งเป็นที่ดินของท่าน โดยสำนักงานที่ดินได้มีหนังสือ

เรื่อง การระวางชี้แนวเขตและลงชื่อรับรองเขตที่ดิน แจ้งให้ทราบทางไปรษณีย์ ลงทะเบียนตอบรับ

ฉบับเลขที่ RK๘๘๙๖๔๕๑๓๙TH ลงวันที่ ๒๒ ตุลาคม ๒๕๖๗ แต่ไม่อาจติดต่อท่านให้มาระวางชี้แนวเขตได้

ฉะนั้น จึงขอให้ท่านไปตรวจสอบแนวเขตที่ดินของท่านว่า ตามที่ผู้ขอพนักงานเจ้าหน้าที่ทำการ

รังวัดปักหลักเขตที่ดิน ไว้แล้วนั้น จะเป็นการถูกต้องหรือเหลื่อมล้ำแนวเขตที่ดินของท่านหรือไม่

เสร็จแล้วขอให้ท่านไปพบพนักงานเจ้าหน้าที่ เพื่อลงชื่อรับรองแนวเขตหรือคัดค้านภายในกำหนด ๓๐ วัน นับแต่วันที่ได้

ส่งหนังสือนี้ หากท่านไม่ดำเนินการอย่างหนึ่งอย่างใด ภายในกำหนดดังกล่าว พนักงานเจ้าหน้าที่จะดำเนินการแก้ไขแผนที่

หรือเนื้อที่ให้แก่มือ โดยไม่ต้องมีการรับรองแนวเขต ตามมาตรา ๖๙ ทวิ แห่งประมวลกฎหมายที่ดิน ซึ่งแก้ไขเพิ่มเติมโดย

พระราชบัญญัติแก้ไขเพิ่มเติมประมวลกฎหมายที่ดิน (ฉบับที่ ๔) พ.ศ. ๒๕๒๘

ขอแสดงความนับถือ

(นายสุวิทย์ ดิษฐเกษร)

พนักงานเจ้าหน้าที่

ฝ่ายรังวัด โทร. ๐๓-๘-๔๗-๔๙๖๔

นายช่างรังวัด นายบัณฑิต ชุ่มหา โทร. ๐๙-๐๖๗๑-๐๐๒๐

(ลำดับรับเรื่อง ๘๐๐๘ วันที่ ๒๓ กรกฎาคม ๒๕๖๗ ร.ว. ๑๒ ๑๕๖๐/๒๕๖๗

หัวหน้าฝ่าย

เลขที่

ผู้พิมพ์

วันที่

วันที่

วันที่



คู่มือฉบับ



(ท.ต. ๘๑)

ที่ ขบ๐๐๒๐.๐๓/๒๓๘๖๑

สำนักงานที่ดินจังหวัดชลบุรี สาขาพนัสนิคม
อ.พนัสนิคม จ.ชลบุรี
๒๐๑๔๐

วันที่ ๖ เดือน พฤศจิกายน พ.ศ. ๒๕๖๗

เรื่อง การแจ้งผู้มีสิทธิในที่ดินข้างเคียงให้มาลงชื่อรับรองแนวเขตที่ดินหรือคัดค้านการรังวัด
เรียน ๑.นางคำ ไม่ปรากฏนามสกุล ๒.นางพรเพ็ญ ลักกิตโร

ด้วย นายสาทิตย์ พุ่มจันทร์ ผู้จัดการมรดก นางทอง สีสม

ได้ขอ แบ่งแยกในนามเดิม

ที่ดินตาม โฉนดที่ดิน เลขที่ ๓๐๙๓

หมู่ที่ -

ตำบล/แขวง ไรอหลักทอง

อำเภอ/เขต พนัสนิคม

จังหวัด ชลบุรี

พนักงานเจ้าหน้าที่ได้ออกไปทำการ รังวัด

เสร็จแล้ว

เมื่อวันที่ ๕ เดือน พฤศจิกายน พ.ศ. ๒๕๖๗ ปรากฏว่าที่ดินแปลงนี้มีแนวเขตติดต่อกับที่ดินของท่าน

แต่เนื่องจากท่านหรือผู้แทนของท่าน ไม่ได้ไปประวัชชีและลงชื่อรับรองแนวเขตที่ดิน

ตาม โฉนดที่ดิน เลขที่ ๓๐๙๒ เลขที่ดิน ๑๔๐

ซึ่งเป็นที่ดินของท่าน โดยสำนักงานที่ดินได้มีหนังสือ

เรื่อง การระวัชชีแนวเขตและลงชื่อรับรองเขตที่ดิน แจ้งให้ทราบทางไปรษณีย์ ลงทะเบียนตอบรับ

ฉบับเลขที่ RK๘๘๙๖๔๕๑๔๒TH ลงวันที่ ๒๒ ตุลาคม ๒๕๖๗ แต่ไม่อาจติดต่อท่านให้มาระวัชชีแนวเขตได้

ฉะนั้น จึงขอให้ท่านไปตรวจสอบแนวเขตที่ดินของท่านว่า ตามที่ผู้ขอพนักงานเจ้าหน้าที่ทำการ

รังวัดปักหลักเขตที่ดินไว้แล้วนั้น จะเป็นการถูกต้องหรือเหลือมล้ำแนวเขตที่ดินของท่านหรือไม่

เสร็จแล้วขอให้ท่านไปพบพนักงานเจ้าหน้าที่ เพื่อลงชื่อรับรองแนวเขตหรือคัดค้านภายในกำหนด ๓๐ วัน นับแต่วันที่ได้

ส่งหนังสือนี้ หากท่านไม่ดำเนินการอย่างหนึ่งอย่างใด ภายในกำหนดดังกล่าว พนักงานเจ้าหน้าที่จะดำเนินการแก้ไขแผนที่

หรือเนื้อที่ให้แก่ผู้ขอ โดยไม่ต้องมีการรับรองแนวเขต ตามมาตรา ๖๙ ทวิ แห่งประมวลกฎหมายที่ดิน ซึ่งแก้ไขเพิ่มเติมโดย

พระราชบัญญัติแก้ไขเพิ่มเติมประมวลกฎหมายที่ดิน (ฉบับที่ ๔) พ.ศ. ๒๕๒๘

ขอแสดงความนับถือ

(นายสุวิทย์ ดิษฐเกษร)

พนักงานเจ้าหน้าที่

ฝ่ายรังวัด โทร. ๐๓-๘-๔๗-๔๙๖๔

นายช่างรังวัด นายบัณฑิต ชุ่มหา โทร. ๐๙-๐๖๗๑-๐๐๒๐

(ลำดับรับเรื่อง ๘๐๐๘ วันที่ ๒๓ กรกฎาคม ๒๕๖๗ ร.ว. ๑๒ ๑๕๖๐/๒๕๖๗

หัวหน้าฝ่าย.....วันที่.....
เจ้าหน้าที่.....วันที่.....
ผู้พิมพ์.....วันที่.....

