



ประกาศสำนักงานที่ดินจังหวัดเชียงใหม่ สาขาแม่แตง  
แจกโฉนดที่ดิน

หนังสือสำคัญที่จะแจกคือ	โฉนดที่ดิน	
( ๑ ) ที่ดินหมู่ที่ -	ตำบล ชี้เหล็ก	อำเภอ แม่แตง
( ๒ ) ที่ดินหมู่ที่	ตำบล	อำเภอ
( ๓ ) ที่ดินหมู่ที่	ตำบล	อำเภอ
( ๔ ) ที่ดินหมู่ที่	ตำบล	อำเภอ
( ๕ ) ที่ดินหมู่ที่	ตำบล	อำเภอ

จังหวัด เชียงใหม่

ด้วยพนักงานเจ้าหน้าที่ได้ทำการรังวัดที่ดินเพื่อออกเรื่อง โฉนดที่ดิน  
ในท้องที่ตำบล อำเภอที่กล่าวข้างต้นเสร็จแล้ว จึงขอประกาศให้ทราบทั่วกัน ถ้าผู้ใดจะคัดค้านประการใดให้ยื่นคำคัดค้านต่อ  
พนักงานเจ้าหน้าที่ภายใน 30 วัน นับแต่วันประกาศนี้เป็นต้นไป

ประกาศ ณ วันที่ ..... เดือน 25 พ.พ. 2568 พ.ศ. ....

ลงชื่อ

(นางสาววรลักษณ์ ราชคุณ)

นักวิชาการที่ดินชำนาญการ

ประทับตราประจำตำแหน่ง

รายละเอียดแปลงที่ดินที่ขอกออกโฉนดที่ดินปรากฏตามรูปแผนที่แนบท้ายประกาศฯ นี้

หนังสือสำคัญที่จะแจกคือ โฉนดที่ดิน ราย พันตำรวจโทประดิษฐ์ เลิศจันทร์  
ตามหลักฐานเดิมคือ ที่งอกจากโฉนดที่ดินเลขที่ 11630 ตำบลชี้เหล็ก อำเภอแม่แตง จังหวัดเชียงใหม่  
ออกเป็นโฉนดที่ดิน เลขที่ดิน 1252 ตำบลชี้เหล็ก อำเภอแม่แตง จังหวัดเชียงใหม่  
เนื้อที่ 0-3-00 ไร่

หมายเหตุ : เมื่อประกาศครบกำหนด 30 วัน ไม่มีผู้โต้แย้งคัดค้าน และพนักงานเจ้าหน้าที่ได้ตรวจสอบแล้ว  
ว่าถูกต้องครบถ้วนตามขั้นตอน วิธีการของระเบียบและกฎหมายก็จะดำเนินการออกโฉนดที่ดิน  
ให้แก่ผู้ขอต่อไป

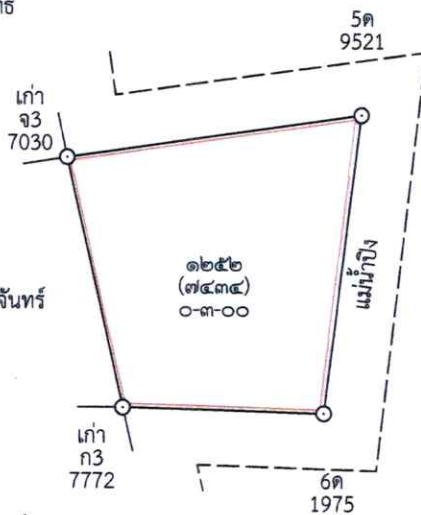
ประเภทการรังวัด..... ออกโฉนดที่ดิน..... ผู้ขอ..... พันตำรวจโทประดิษฐ์ เลิศจันทร์.....  
ตำแหน่งที่ดิน ระบาย..... 4747.11.9406..... เลขที่ดิน.....  
ตำบล..... ซี่เหล็ก..... อำเภอ..... แม่แตง..... จังหวัด..... เชียงใหม่.....



๗๓๑  
นายสุรศักดิ์ เหมะประสิทธิ์

๗๓๒  
พ.ต.ท.ประดิษฐ์ เลิศจันทร์

๗๓๓  
นายสุรศักดิ์ เหมะประสิทธิ์



495200


495600

2106400

2106400

2106000

2106000



495200

495600

สัญลักษณ์

-  แปลงที่ดินที่ทำการรังวัด
-  ป่าสงวนแห่งชาติ
-  ป่าไม้ถาวร
-  อุทยานแห่งชาติ
-  นิคมสหกรณ์แม่แดง
-  สปก
-  เขตรักษาพันธุ์สัตว์ป่า
-  เขตห้ามล่าสัตว์ป่า
-  ที่ราชพัสดุ
-  หนังสือสำคัญสำหรับที่ดินหลวง



ลงชื่อ.....ผู้จัดทำแผนที่


(นายวัชรพงศ์ ทุ่งสงค์)

นายช่างรังวัดชำนาญงาน



**สัญลักษณ์**

- แปลงที่ดินที่ทำการรังวัด
- ป่าสงวนแห่งชาติ
- ป่าไม้ถาวร
- อุทยานแห่งชาติ
- นิคมสหกรณ์แม่แตง
- สปก
- เขตรักษาพันธุ์สัตว์ป่า
- เขตห้ามล่าสัตว์ป่า
- ที่ราชพัสดุ
- หนังสือสำคัญสำหรับที่หลวง

ลงชื่อ.....  ผู้จัดทำแผนที่  
 (นายวัชรพงศ์ ทุงสงค์)  
 นายช่างรังวัดชำนาญงาน