



ประกาศสำนักงานที่ดินจังหวัดเชียงใหม่ สาขาแม่แตง
แจกโฉนดที่ดิน

หนังสือสำคัญที่จะแจกคือ		โฉนดที่ดิน
(๑) ที่ดินหมู่ที่ 1	ตำบล กัดช้าง	อำเภอ แม่แตง
(๒) ที่ดินหมู่ที่	ตำบล	อำเภอ
(๓) ที่ดินหมู่ที่	ตำบล	อำเภอ
(๔) ที่ดินหมู่ที่	ตำบล	อำเภอ
(๕) ที่ดินหมู่ที่	ตำบล	อำเภอ

จังหวัด เชียงใหม่

ด้วยพนักงานเจ้าหน้าที่ได้ทำการรังวัดที่ดินเพื่อออกเรื่อง โฉนดที่ดิน
ในท้องที่ตำบล อำเภอที่กล่าวข้างต้นเสร็จแล้ว จึงขอประกาศให้ทราบทั่วกัน ถ้าผู้ใดจะคัดค้านประการใดให้ยื่นคำคัดค้านต่อ
พนักงานเจ้าหน้าที่ภายใน 30 วัน นับแต่วันประกาศนี้เป็นต้นไป

ประกาศ ณ วันที่ เดือน 14 ส.ค. 2568 พ.ศ.

ลงชื่อ

(นายณัฐชัย ใจเป็ง)

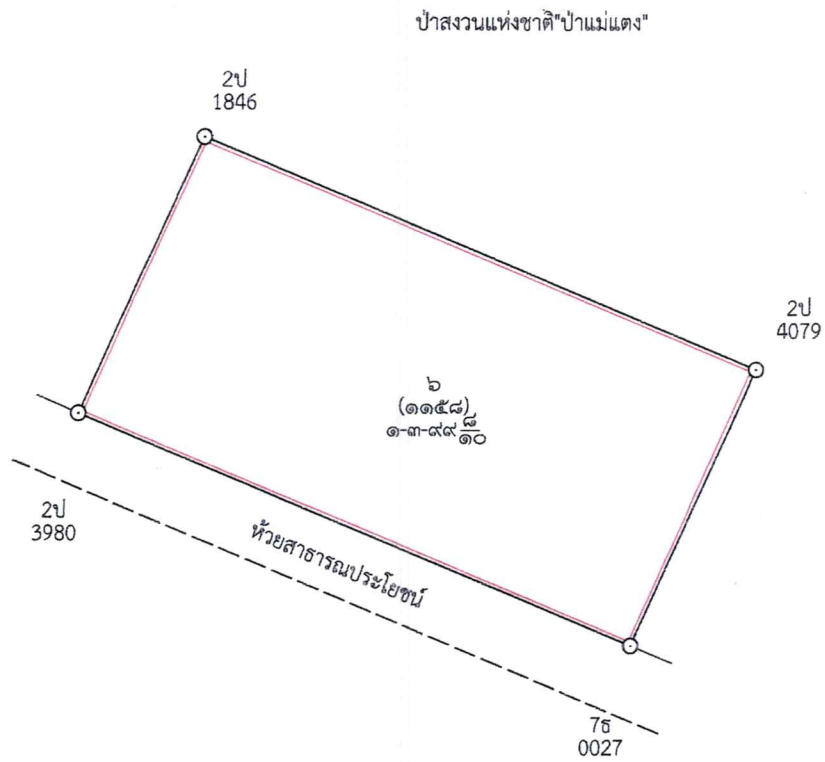
เจ้าพนักงานที่ดิน
ประทับตราประจำตำแหน่ง

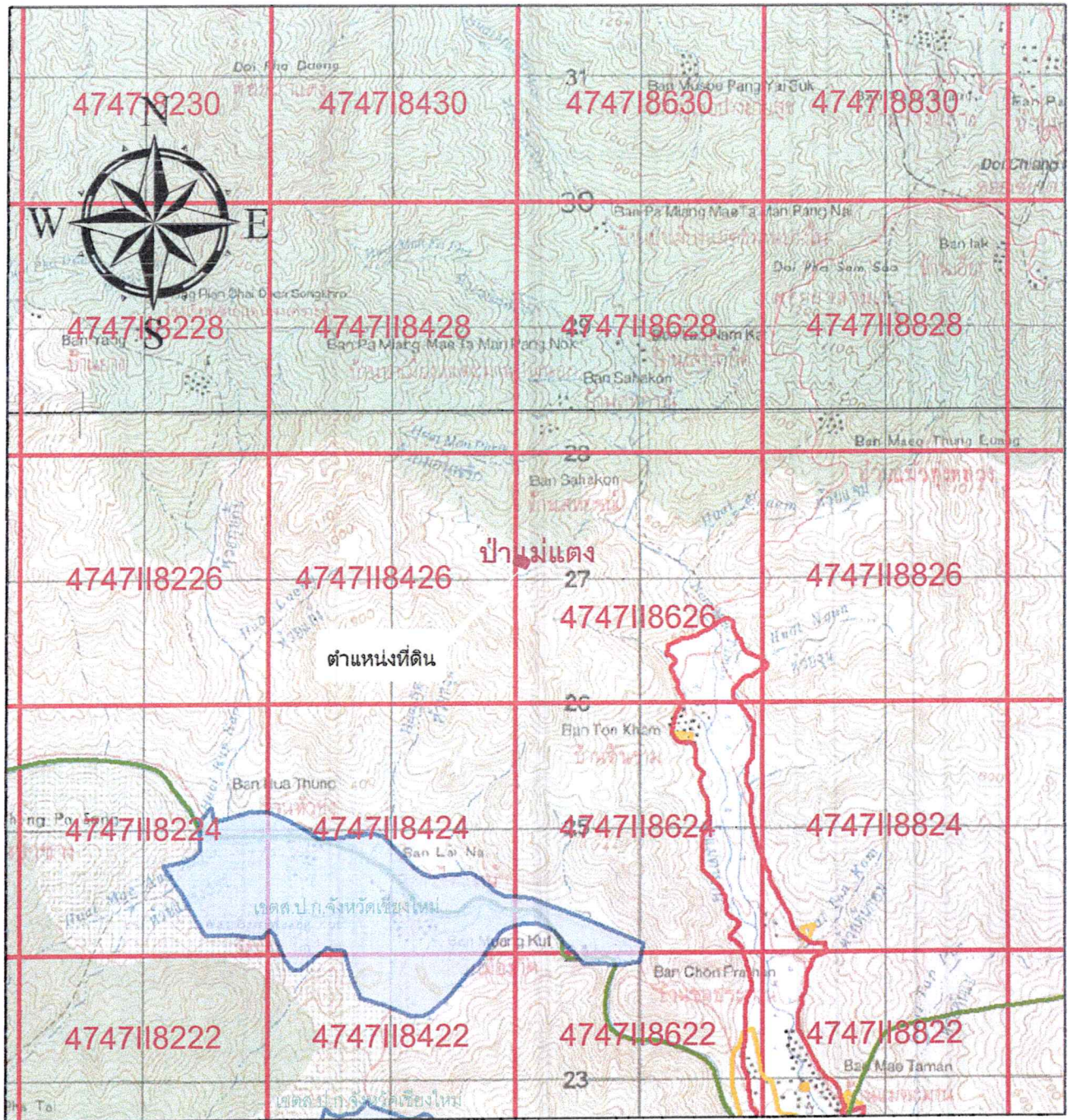
รายละเอียดแปลงที่ดินที่ขออนุญาตโฉนดที่ดินปรากฏตามรูปแบบที่แนบท้ายประกาศฯ นี้

หนังสือสำคัญที่จะแจกคือโฉนดที่ดิน ราย นางสาวไพลิน จันท
ตามหลักฐานเดิมคือหลักฐานการแจ้งการครอบครองที่ดิน (ส.ค.1) เลขที่ 562 หมู่ที่ 1
ตำบลกัดช้าง อำเภอแม่แตง จังหวัดเชียงใหม่ เนื้อที่ 2-0-0.0 ไร่
ออกเป็นโฉนดที่ดินเลขที่ดิน 6 ตำบลกัดช้าง อำเภอแม่แตง จังหวัดเชียงใหม่ เนื้อที่ 1-3-98.8 ไร่

หมายเหตุ : เมื่อประกาศครบกำหนด 30 วัน ไม่มีผู้โต้แย้งคัดค้าน และพนักงานเจ้าหน้าที่ได้ตรวจสอบแล้ว
ว่าถูกต้องครบถ้วนตามขั้นตอน วิธีการของระเบียบและกฎหมายก็จะดำเนินการออกโฉนดที่ดิน
ให้แก่ผู้ขอต่อไป

ประเภทการรังวัด.....ออกโฉนดที่ดิน..... ผู้ขอ.....นางสาวเพลิน จันทร.....
ตำแหน่งที่ดิน ระบุวาง..... 4747 II 8626..... เลขที่ดิน.....
ตำบล.....กุดช้าง.....อำเภอ.....แม่แตง.....จังหวัด.....เชียงใหม่.....






สัญลักษณ์


- แปลงที่ดินที่ทำการรังวัด
- ป่าสงวนแห่งชาติ
- ป่าไม้ถาวร
- อุทยานแห่งชาติ
- นิคมสหกรณ์แม่แตง
- สปก
- เขตรักษาพันธุ์สัตว์ป่า
- เขตห้ามล่าสัตว์ป่า
- ที่ราชพัสดุ
- ทรัพย์สินสำคัญสำหรับที่หลวง

ลงชื่อ.....ผู้จัดทำแผนที่
 (นายวัชรพงศ์ ทุ่งสงค์)
 นายช่างรังวัดชำนาญงาน



สัญลักษณ์

- แปลงที่ดินที่ทำการรังวัด
- ป่าสงวนแห่งชาติ
- ป่าไม้ถาวร
- อุทยานแห่งชาติ
- นิคมสหกรณ์แม่แตง
- สปก
- เขตรักษาพันธุ์สัตว์ป่า
- เขตห้ามล่าสัตว์ป่า
- ที่ราชพัสดุ
- หนังสือสำคัญสำหรับที่หลวง

ลงชื่อ..... ผู้จัดทำแผนที่
 (นายวัชรพงศ์ ทุ่งสงค์)
 นายช่างรังวัดชำนาญงาน