



ประกาศสำนักงานที่ดินจังหวัดเชียงใหม่ สาขาแม่แตง
แจกโฉนดที่ดิน ราย นายเทียรคำ อุบันโน (ผู้จัดการมรดกนายเอี่ยม อุบันโน)

หนังสือสำคัญที่จะแจกคือ	โฉนดที่ดิน	
(๑) ที่ดินหมู่ที่ 8	ตำบล ชี้เหล็ก	อำเภอ แม่แตง
(๒) ที่ดินหมู่ที่	ตำบล	อำเภอ
(๓) ที่ดินหมู่ที่	ตำบล	อำเภอ
(๔) ที่ดินหมู่ที่	ตำบล	อำเภอ
(๕) ที่ดินหมู่ที่	ตำบล	อำเภอ

จังหวัด เชียงใหม่

ด้วยพนักงานเจ้าหน้าที่ได้ทำการรังวัดที่ดินเพื่อออกเรื่อง โฉนดที่ดิน
ในท้องที่ตำบล อำเภอที่กล่าวข้างต้นเสร็จแล้ว จึงขอประกาศให้ทราบทั่วกัน ถ้าผู้ใดจะคัดค้านประการใดให้ยื่นคำคัดค้านต่อ
พนักงานเจ้าหน้าที่ภายใน 30 วัน นับแต่วันประกาศนี้เป็นต้นไป

ประกาศ ณ วันที่ 24 เดือน มีนาคม พ.ศ. 2569

ลงชื่อ

(นายณัฐชัย ใจเป็ง)
นักวิชาการที่ดินชำนาญการ
ประทับตราประจำตำแหน่ง

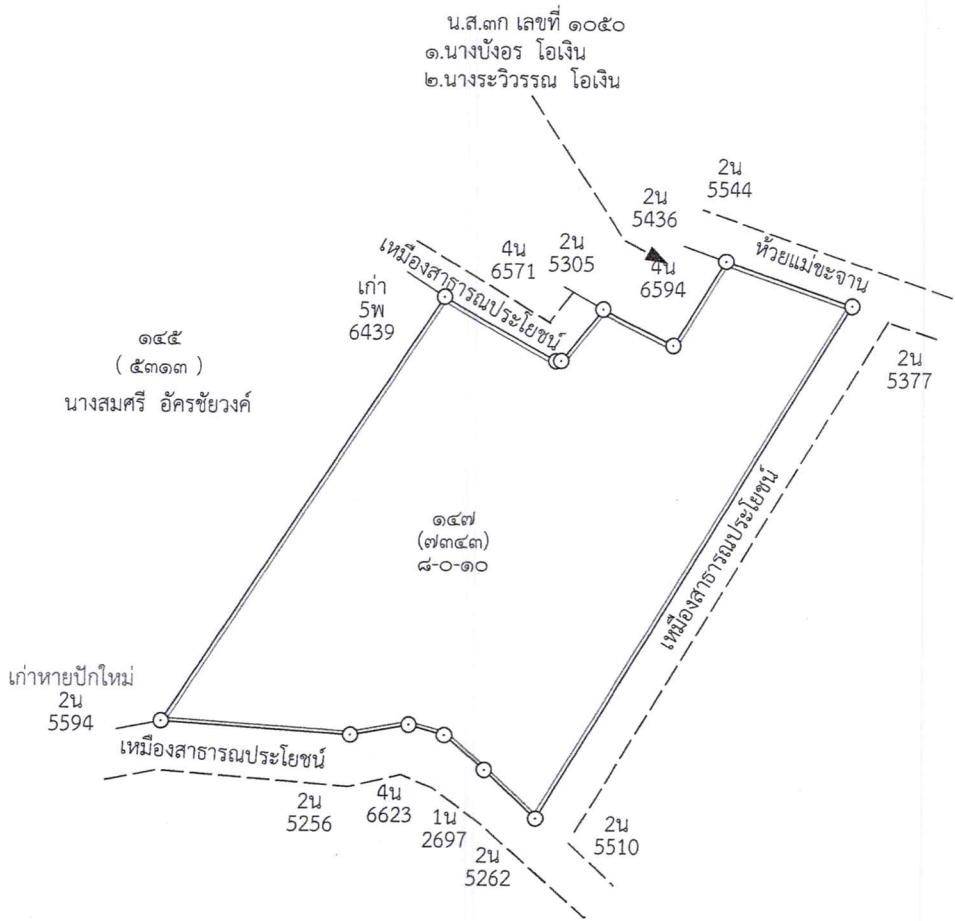
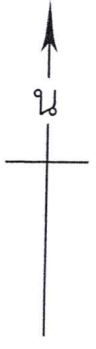
รายละเอียดแปลงที่ดินที่ขอออกโฉนดที่ดินปรากฏตามรูปแผนที่แนบท้ายประกาศฯ นี้

หนังสือสำคัญที่จะแจกคือ โฉนดที่ดิน ราย นายเทียรคำ อุบันโน (ผู้จัดการมรดกนายเอี่ยม อุบันโน)
ตามหลักฐานเดิมคือหนังสือรับรองการทำประโยชน์ (น.ส.3) เลขที่ 1 หมู่ที่ 8 ตำบลชี้เหล็ก
อำเภอแม่แตง จังหวัดเชียงใหม่ เนื้อที่ 8-2-34.0 ไร่
ออกเป็นโฉนดที่ดิน เลขที่ดิน 147 ตำบลชี้เหล็ก อำเภอแม่แตง จังหวัดเชียงใหม่
เนื้อที่ 8-0-10 ไร่

หมายเหตุ : เมื่อประกาศครบกำหนด 30 วัน ไม่มีผู้โต้แย้งคัดค้าน และพนักงานเจ้าหน้าที่ได้ตรวจสอบแล้ว
ว่าถูกต้องครบถ้วนตามขั้นตอน วิธีการของระเบียบและกฎหมายก็จะดำเนินการออกโฉนดที่ดิน
ให้แก่ผู้ขอต่อไป

ประเภทการรังวัด.....ออกโฉนดที่ดิน..... ผู้ขอ..... นายเตียรคำ อุป็นโน(ผู้จัดการมรดกของนายเอี่ยม อุป็นโน)
 ตำแหน่งที่ดิน ระบุว่า.....4747.11.9006..... เลขที่ดิน.....๑๔๗.....
 ตำบล.....ขี้เหล็ก.....อำเภอ.....แม่แตง.....จังหวัด.....เชียงใหม่.....

รูปแผนที่มาตราส่วน ๑:๒๐๐๐

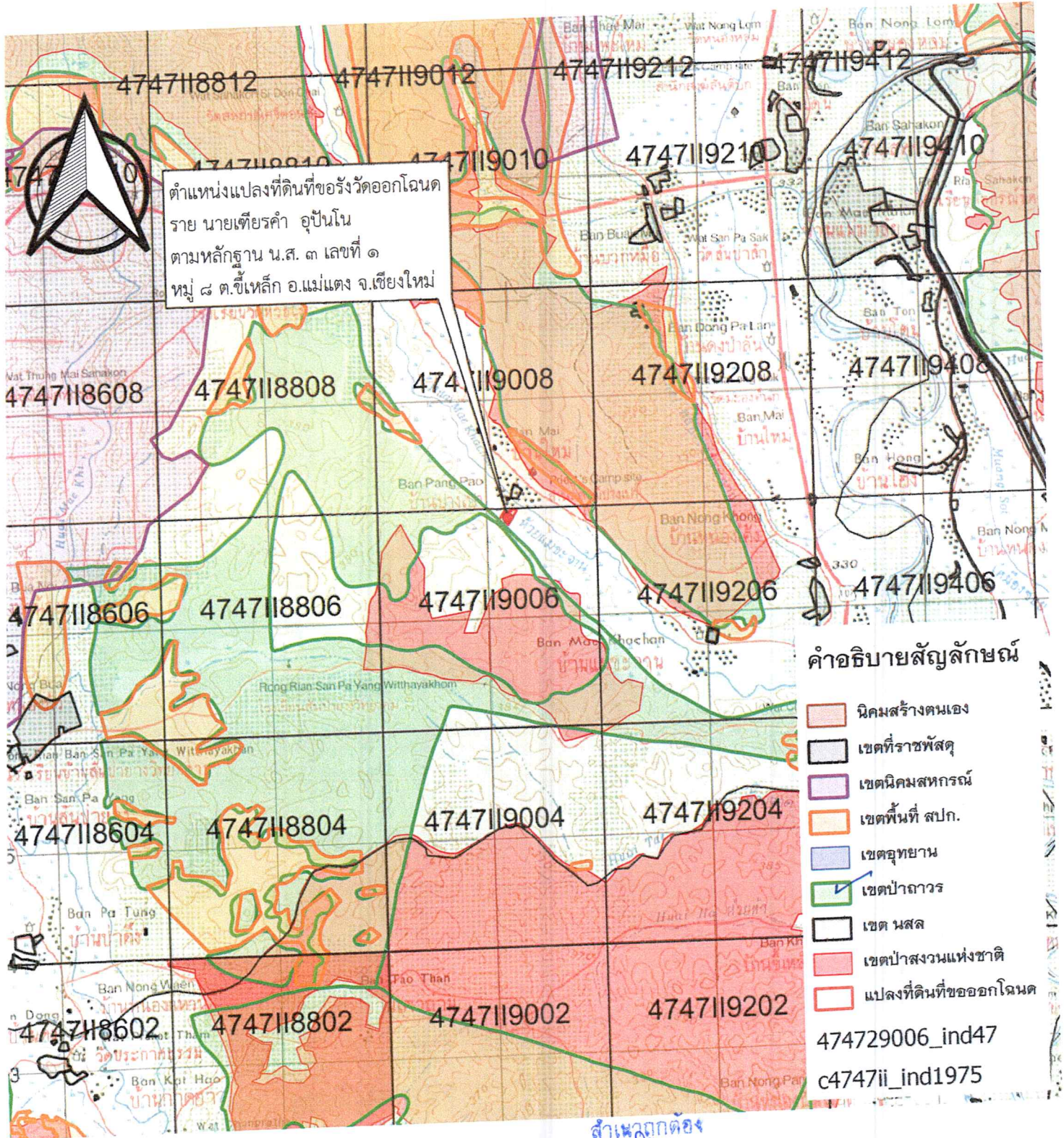


สำเนาถูกต้อง
 (นางสาวหรรษา นวลจันทร์)
 นักวิชาการที่ดินชำนาญการ
 24 มี.ค. 2569

สำเนาภาพถ่ายแผนที่ภูมิประเทศ ๑:๕๐๐๐๐

แสดงตำแหน่งระวาง ๔๓/๔๓/๑๙๐๐๖

นายเตียรคำ อุปันโน ตามหลักฐาน น.ส.๓ เลขที่ ๑ หมู่ ๘ ต.ซี้เหล็ก อ.แม่แตง จ.เชียงใหม่





ลงชื่อ.....ผู้จัดทำแผนที่
(นางสาวรสริน แสนดีบคำ)

สำเนาถูกต้อง
นางสาวพรชภา นวลจันทร์
นักวิชาการที่ดินชำนาญการ
ลงชื่อ.....ผู้ตรวจแผนที่
24 มี.ค. 2569 (นายยุทธพงษ์ นิลประพันธ์)
นายช่างรังวัดชำนาญงาน

จังหวัดเชียงใหม่

๔๗/๔๗/๑๙๐๐๖

ตำแหน่งแปลงที่ดินที่ขอรังวัดออกโฉนด
ราย นายเตียรค์ อู๋ป็นโน
ตามหลักฐาน น.ส. ๓ เลขที่ ๑
หมู่ ๘ ต.ซีเหล็ก อ.แม่แตง จ.เชียงใหม่



- คำอธิบายสัญลักษณ์
- นิคมสร้างตนเอง
 - เขตที่ราชพัสดุ
 - เขตนิคมสหกรณ์
 - เขตพื้นที่ สปก.
 - เขตอุทยาน
 - เขตป่าถาวร
 - เขต นสค
 - เขตป่าสงวนแห่งชาติ
 - แปลงที่ดินที่ขอออกโฉนด
- 474729006_ind47
c4747ii_ind1975

แผนที่รูปถ่ายทางอากาศ ปี ๒๕๔๕

เส้นสีแดง แสดงตำแหน่งแปลงที่ดินที่ขอรังวัดออกโฉนด

สำเนา

(นางสาวพรพภา นามันต์คำ
นักวิชาการที่ดินชำนาญการ)

24 มี.ค. 2569

ชื่อ..... ผู้จัดทำแผนที่
(นางสาวรสริน แสนดีบคำ)
นายช่างรังวัดปฏิบัติงาน)

ลงชื่อ..... ผู้ตรวจแผนที่
(นายยุทธพงษ์ นิลประพันธ์)
นายช่างรังวัดชำนาญงาน)