



ที่ดิน
น.ส.3 เลขที่ 141
เลขที่ดิน

ทะเบียน
เล่ม
หน้า

ตำบล แม่หอพระ
อำเภอ แม่แตง

หมู่ที่ 6
จังหวัด เชียงใหม่

ที่ ชม 0020.07/2773, 2771, 2770, 2772

ที่ทำการ สำนักงานที่ดินจังหวัดเชียงใหม่ สาขาแม่แตง
วันที่ 5 เดือน พฤษภาคม พ.ศ. 2569

เรื่อง ขอให้ปิดประกาศ

เรียน เจ้าพนักงานที่ดินจังหวัดเชียงใหม่ สาขาแม่แตง, กำนันตำบลแม่หอพระ, นายอำเภอแม่แตง, นายกเทศมนตรีตำบลแม่หอพระ

พร้อมหนังสือขอส่งประกาศเรื่อง แจกโฉนดที่ดินน.ส.3 เลขที่ 141 ผู้ชื่อนายไชยชนะ ไชยนิเวสัน
ดังกล่าว รวม 1 ฉบับ มาเพื่อขอให้นำไปปิดไว้ที่ สำนักงานที่ดินจังหวัดเชียงใหม่ สาขาแม่แตง, ที่ทำการกำนันตำบลแม่หอพระ,
ที่ว่าการอำเภอแม่แตง, สำนักงานเทศบาลตำบลแม่หอพระ

เพื่อให้ประชาชนทราบทั่วกัน และได้ส่งค่าปิดประกาศเป็นเงิน 10 บาท มาด้วย เมื่อปิดประกาศแล้ว
ขอให้รายงานตามแบบแนบท้ายหนังสือนี้

ขอแสดงความนับถือ

ลงชื่อ.....

(นายณัฐนัย ใจเป็ง)

รายการจดทะเบียน ออกโฉนดที่ดิน
นายไชยชนะ ไชยนิเวสัน

นักวิชาหนังสือดินชำนาญการ ปฏิบัติราชการแทน
เจ้าพนักงานที่ดินจังหวัดเชียงใหม่ สาขาแม่แตง

รายการจดทะเบียน ออกโฉนดที่ดิน
นายไชยชนะ ไชยนิเวสัน

5 ก.ย. 2568 / 4001

รายงานการปิดประกาศ

วันที่..... เดือน..... พ.ศ.....

เรียน เจ้าพนักงานที่ดินจังหวัดเชียงใหม่ สาขาแม่แตง

ตามหนังสือของท่านที่ ชม 0020.07/2773, 2771, 2770, 2772

ลงวันที่ 5 พฤษภาคม 2569

ส่งประกาศเรื่อง แจกโฉนดที่ดินน.ส.3 เลขที่ 141 ผู้ชื่อนายไชยชนะ ไชยนิเวสัน

หมู่ที่ 6 ตำบล แม่หอพระ อำเภอ แม่แตง จังหวัด เชียงใหม่

กับเงินค่าปิดประกาศเป็นเงิน 10 บาท ไปนั้น ข้าพเจ้าได้รับแล้ว และได้ปิดประกาศไว้ที่

สำนักงานที่ดินจังหวัดเชียงใหม่ สาขาแม่แตง, ที่ทำการกำนันตำบลแม่หอพระ, ที่ว่าการอำเภอแม่แตง, สำนักงานเทศบาลตำบลแม่หอพระ

เสร็จแล้วเมื่อวันที่ เดือน พ.ศ. เวลา น.

จึงเรียนมาเพื่อทราบ

ขอแสดงความนับถือ

ลงชื่อ.....

()

ตำแหน่ง



ประกาศสำนักงานที่ดินจังหวัดเชียงใหม่ สาขาแม่แตง
แจกโฉนดที่ดิน

หนังสือสำคัญที่จะแจกคือ	โฉนดที่ดิน	
(๑) ที่ดินหมู่ที่ 6	ตำบล แม่หอพระ	อำเภอ แม่แตง
(๒) ที่ดินหมู่ที่	ตำบล	อำเภอ
(๓) ที่ดินหมู่ที่	ตำบล	อำเภอ
(๔) ที่ดินหมู่ที่	ตำบล	อำเภอ
(๕) ที่ดินหมู่ที่	ตำบล	อำเภอ

จังหวัด เชียงใหม่

ด้วยพนักงานเจ้าหน้าที่ได้ทำการรังวัดที่ดินเพื่อออกเรื่อง โฉนดที่ดิน
ในท้องที่ตำบล อำเภอที่กล่าวข้างต้นเสร็จแล้ว จึงขอประกาศให้ทราบทั่วกัน ถ้าผู้ใดจะคัดค้านประการใดให้ยื่นคำคัดค้านต่อ
พนักงานเจ้าหน้าที่ภายใน 30 วัน นับแต่วันประกาศนี้เป็นต้นไป

ประกาศ ณ วันที่ 5 เดือน พฤษภาคม พ.ศ. 2569

ลงชื่อ

(นายณัฐนัย ใจเป็ง)

เจ้าพนักงานที่ดิน

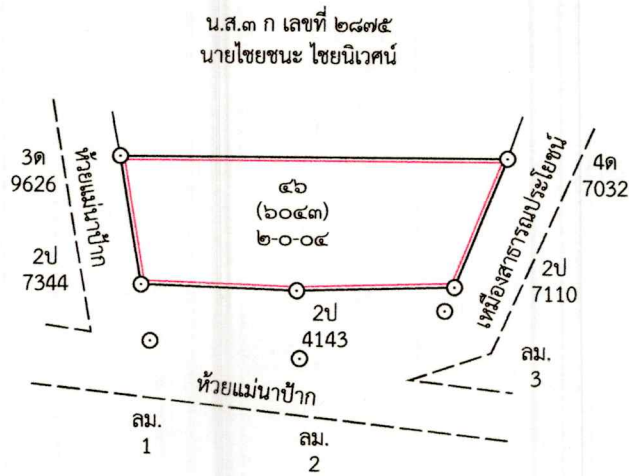
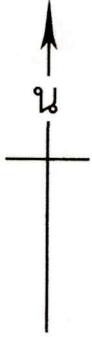
ประทับตราประจำตำแหน่ง

รายละเอียดแปลงที่ดินที่ขออออกโฉนดที่ดินปรากฏตามรูปแผนที่แนบท้ายประกาศฯ นี้

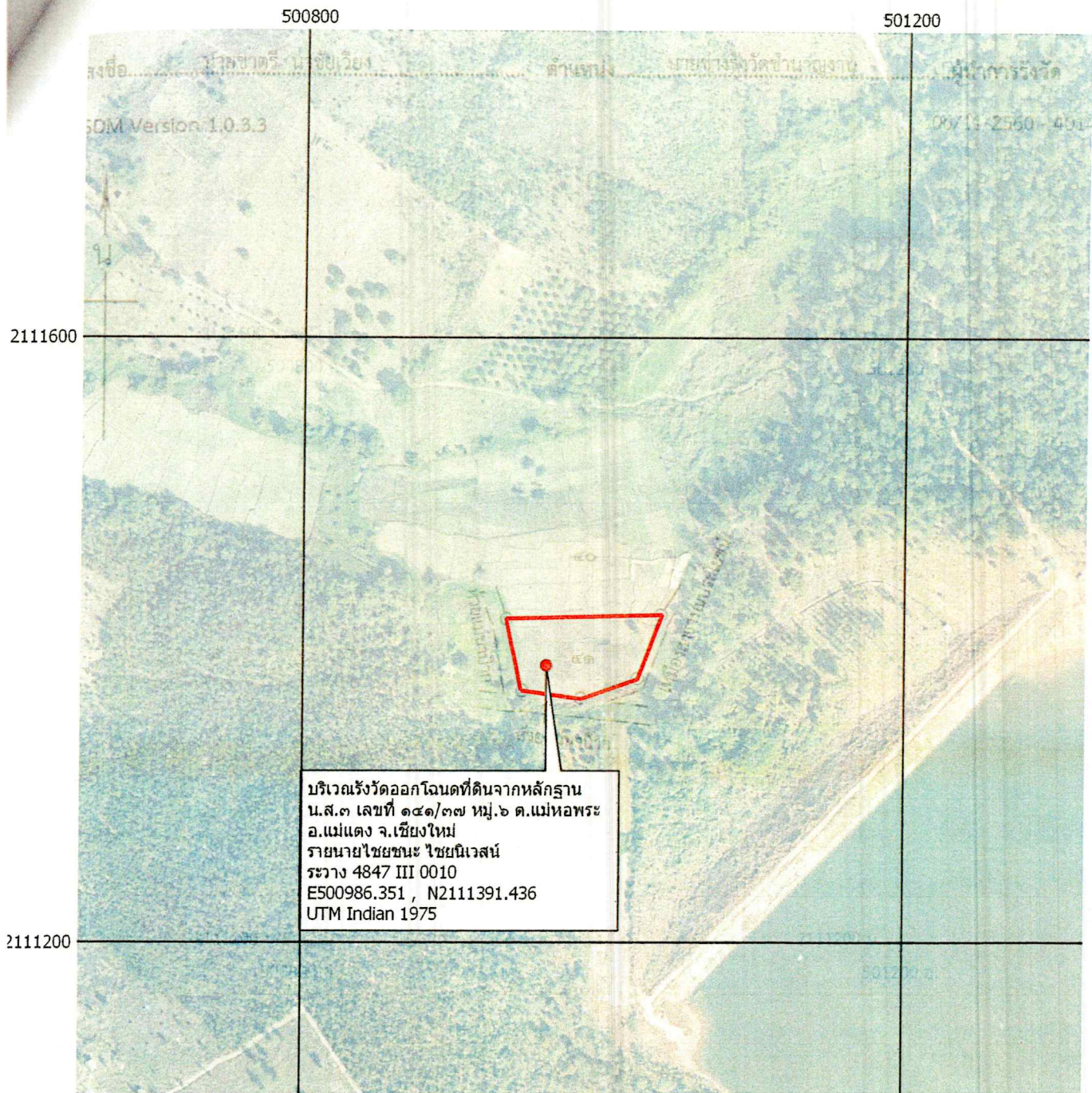
หนังสือสำคัญที่จะแจกคือโฉนดที่ดิน ราย นายไชยชนะ ไชยนิเวสน์
ตามหลักฐานเดิมคือหนังสือรับรองการทำประโยชน์ (น.ส.3) เลขที่ 141/37 หมู่ที่ 6
ตำบลแม่หอพระ อำเภอแม่แตง จังหวัดเชียงใหม่ เนื้อที่ 2-2-08 ไร่
ออกเป็นโฉนดที่ดิน เลขที่ดิน 46 เนื้อที่ 2-0-04 ไร่

หมายเหตุ : เมื่อประกาศครบกำหนด 30 วัน ไม่มีผู้โต้แย้งคัดค้าน และพนักงานเจ้าหน้าที่ได้ตรวจสอบแล้ว
ว่าถูกต้องครบถ้วนตามขั้นตอน วิธีการของระเบียบและกฎหมายก็จะดำเนินการออกโฉนดที่ดิน
ให้แก่ผู้ขอต่อไป

ประเภทการรังวัด.....ออกโฉนดที่ดิน..... ผู้ขอ.....นายไชยชนะ ไชยนิเวศน์.....
 ตำแหน่งที่ดิน ระบุว่า.....4847.III.0010..... เลขที่ดิน.....๕๖.....
 ตำบล.....แม่ทอพระ.....อำเภอ.....แม่แตง.....จังหวัด.....เชียงใหม่.....




เชียงใหม่ 4847 III 0010



บริเวณรังวัดออกโฉนดที่ดินจากหลักฐาน
น.ส.๓ เลขที่ ๑๔๑/๓๗ หมู่.๖ ต.แม่หอพระ
อ.แม่แตง จ.เชียงใหม่
รายนายไชยชนะ ไชยนิเวสน์
ราวาง 4847 III 0010
E500986.351 , N2111391.436
UTM Indian 1975

บริเวณรังวัดออกโฉนดที่ดินจากหลักฐาน
น.ส.๓ เลขที่ ๑๔๑/๓๗ หมู่.๖ ต.แม่หอพระ
อ.แม่แตง จ.เชียงใหม่
รายนายไชยชนะ ไชยนิเวสน์
ราวาง 4847 III 0010
E500986.351 , N2111391.436
UTM Indian 1975



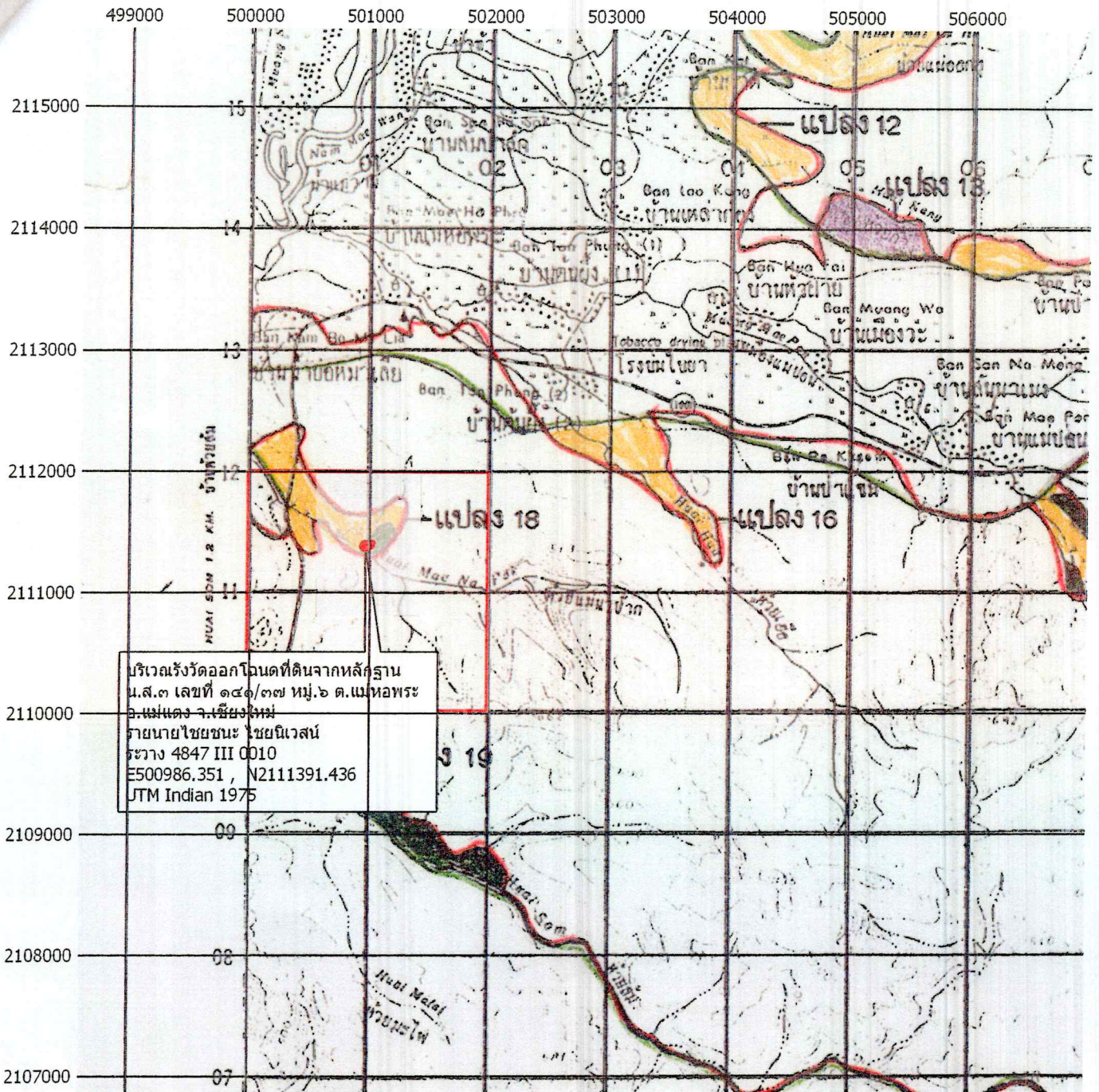
มาตราส่วน 1 :4,000

สำเนาถูกต้อง
[Signature]

(นายจำตรี นาคชัยเวียง)
ช่างรังวัดชำนาญพิเศษ

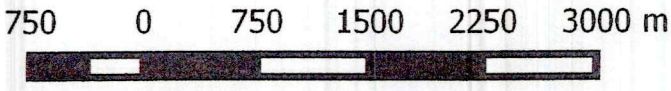
แผนที่รูปถ่ายทางอากาศนี้ได้จัดทำขึ้นในปี พ.ศ. 2550

เชียงใหม่ 4847 III 0010



บริเวณรังวัดออกโฉนดที่ดินจากหลักฐาน
 น.ส.๓ เลขที่ ๑๔๑/๓๗ หมู่.๖ ต.แม่หอพระ
 อ.แม่แตง จ.เชียงใหม่
 รายนายไชยชนะ ไชยนิเวสน์
 ราวาง 4847 III 0010
 E500986.351, N2111391.436
 UTM Indian 1975

บริเวณรังวัดออกโฉนดที่ดินจากหลักฐาน
 น.ส.๓ เลขที่ ๑๔๑/๓๗ หมู่.๖ ต.แม่หอพระ
 อ.แม่แตง จ.เชียงใหม่
 รายนายไชยชนะ ไชยนิเวสน์
 ราวาง 4847 III 0010
 E500986.351, N2111391.436
 UTM Indian 1975



มาตราส่วน 1 : 50,000

แผนที่รูปถ่ายทางอากาศนี้ได้จัดทำขึ้นในปี พ.ศ. 2550

สำเนาถูกต้อง



(นายชาติร์ นัยยิเวส)

ช่างรังวัดทำแผนที่