



ประกาศสำนักงานที่ดินจังหวัดเชียงใหม่ สาขาแม่แตง
แจกโฉนดที่ดิน

หนังสือสำคัญที่จะแจกคือ	โฉนดที่ดิน		
(๑) ที่ดินหมู่ที่ 11	ตำบล อินทขิล	อำเภอ แม่แตง	
(๒) ที่ดินหมู่ที่	ตำบล	อำเภอ	
(๓) ที่ดินหมู่ที่	ตำบล	อำเภอ	
(๔) ที่ดินหมู่ที่	ตำบล	อำเภอ	
(๕) ที่ดินหมู่ที่	ตำบล	อำเภอ	

จังหวัด เชียงใหม่

ด้วยพนักงานเจ้าหน้าที่ได้ทำการรังวัดที่ดินเพื่อออกเรื่อง
ในท้องที่ตำบล อำเภอที่กล่าวข้างต้นเสร็จแล้ว จึงขอประกาศให้ทราบทั่วกัน ถ้าผู้ใดจะคัดค้านประการใดให้ยื่นคำคัดค้านต่อ
พนักงานเจ้าหน้าที่ภายใน 30 วัน นับแต่วันประกาศนี้เป็นต้นไป

ประกาศ ณ วันที่ 26 เดือน พฤษภาคม พ.ศ. 2569

ลงชื่อ

(นายณัฐนัย ใจเป็ง)

เจ้าพนักงานที่ดิน

ประทับตราประจำตำแหน่ง

รายละเอียดแปลงที่ดินที่ขออกรงวัดโฉนดที่ดินปรากฏตามรูปแผนที่แนบท้ายประกาศฯ นี้

หนังสือสำคัญที่จะแจกคือ โฉนดที่ดิน ราชนายบุญฤทธิ์ รัตวิวัฒน์
ตามหลักฐานเดิมคือคือ หนังสือรับรองการทำประโยชน์ (น.ส.3 ก.) เลขที่ 1388 ตำบลอินทขิล อำเภอแม่แตง
จังหวัดเชียงใหม่ เนื้อที่ 6-0-0.0 ไร่ ออกเป็นโฉนดที่ดิน เลขที่ดิน 774 ตำบลอินทขิล อำเภอแม่แตง
จังหวัดเชียงใหม่ เนื้อที่ 6-0-93.5 ไร่

หมายเหตุ : เมื่อประกาศครบกำหนด 30 วัน ไม่มีผู้โต้แย้งคัดค้าน และพนักงานเจ้าหน้าที่ได้ตรวจสอบแล้ว
ว่าถูกต้องครบถ้วนตามขั้นตอน วิธีการของระเบียบและกฎหมายก็จะดำเนินการออกโฉนดที่ดิน
ให้แก่ผู้ขอต่อไป

(รังวัด ชั้น ๑)

(ร.ว. ๙ ค)

ระวาง..... 4747 || 9822 มาตราส่วน..... (๑/๔๐๐๐).....

รูปแผนที่ลงระวางเนื่องจาก..... ออกโฉนดที่ดิน..... ราย..... นายบุญฤทธิ์ รัตวิวัฒน์.....

ตำบล..... อินทขิล..... อำเภอ..... แม่แตง..... จังหวัด..... เชียงใหม่.....

รังวัดวันที่..... ๔..... เดือน..... สิงหาคม..... พ.ศ..... ๒๕๖๘.....

ลงชื่อ..... นายวัชรพงศ์ ทังสงค์..... ตำแหน่ง..... นายช่างรังวัดชำนาญงาน..... ผู้ทำการรังวัด.....

DOLCAD Version 2.2.2.3

19/12/2561-001
ร.ว.12 :103/2562

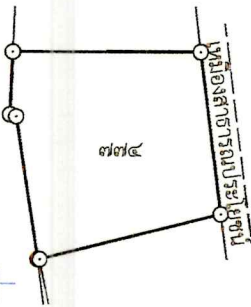


2122800 น. +
498000 อ.

2122800 น. +
498400 อ.

น.ส.๓ ก เลขที่ ๑๓๘๖

๑๔๙ 4747||9622



2122400 น. +
498000 อ.

2122400 น. +
498400 อ.

น.ส.๓ เลขที่ ๓๙

สำเนาถูกต้อง

นางสาวนรินทร์ เครือทองศรี
นักวิชาการที่ดินปฏิบัติการ
26 พ.ค. 2569

นายวัชรพงศ์ ทังสงค์

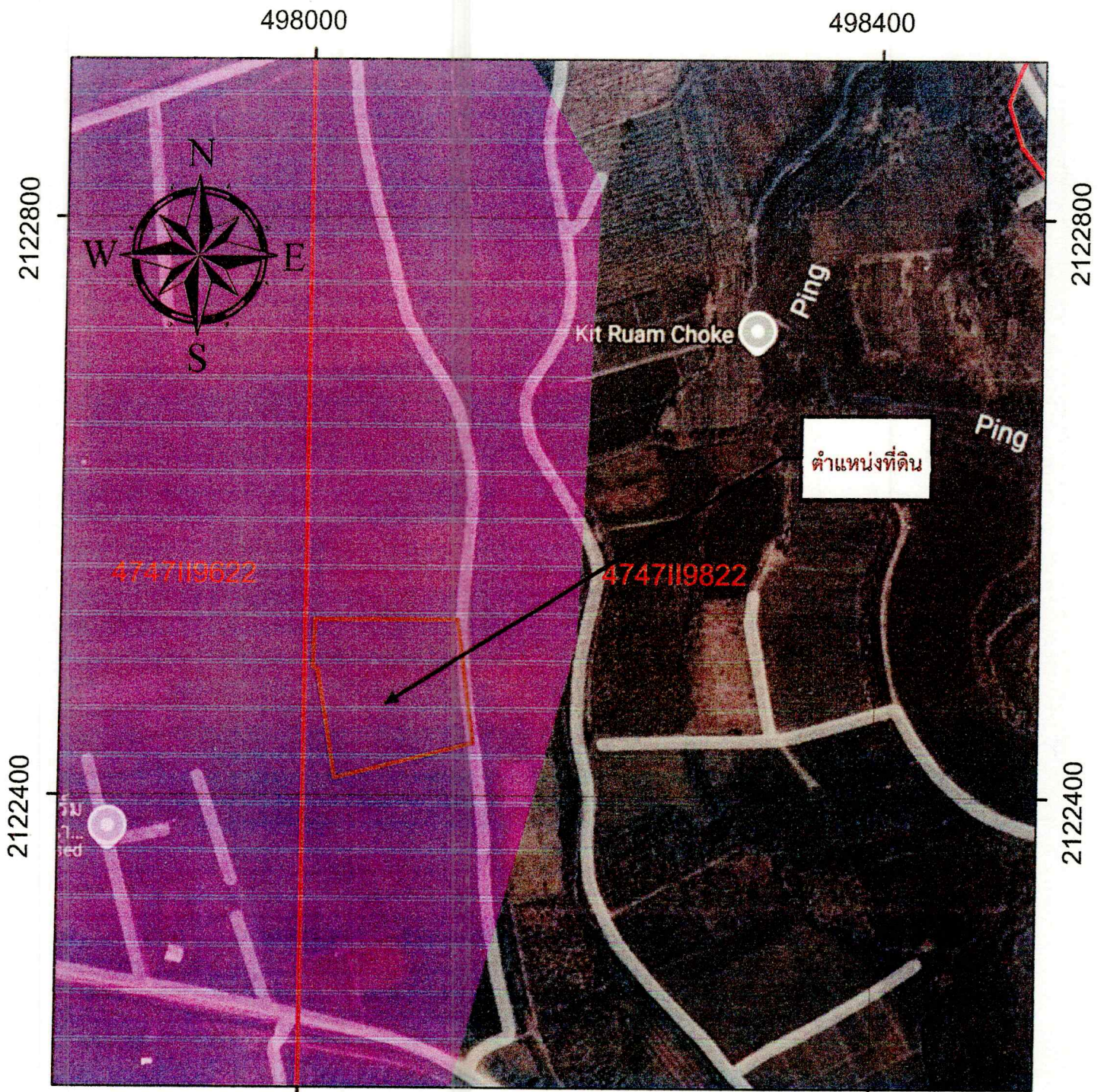
ผู้จำลองวันที่

20 ต.ค. 2568

ตรวจวันที่

20 ต.ค. 2568

(นางสาวเจมจิรา กันแก้ว)



- สัญลักษณ์
- แปลงที่ดินที่ทำการรังวัด
 - ป่าสงวนแห่งชาติ
 - ป่าไม้ถาวร
 - อุทยานแห่งชาติ
 - นิคมสหกรณ์แม่แตง
 - สปก
 - เขตรักษาพันธุ์สัตว์ป่า
 - เขตห้ามล่าสัตว์ป่า
 - ที่ราชพัสดุ
 - หนังสือสำคัญสำหรับที่หลวง

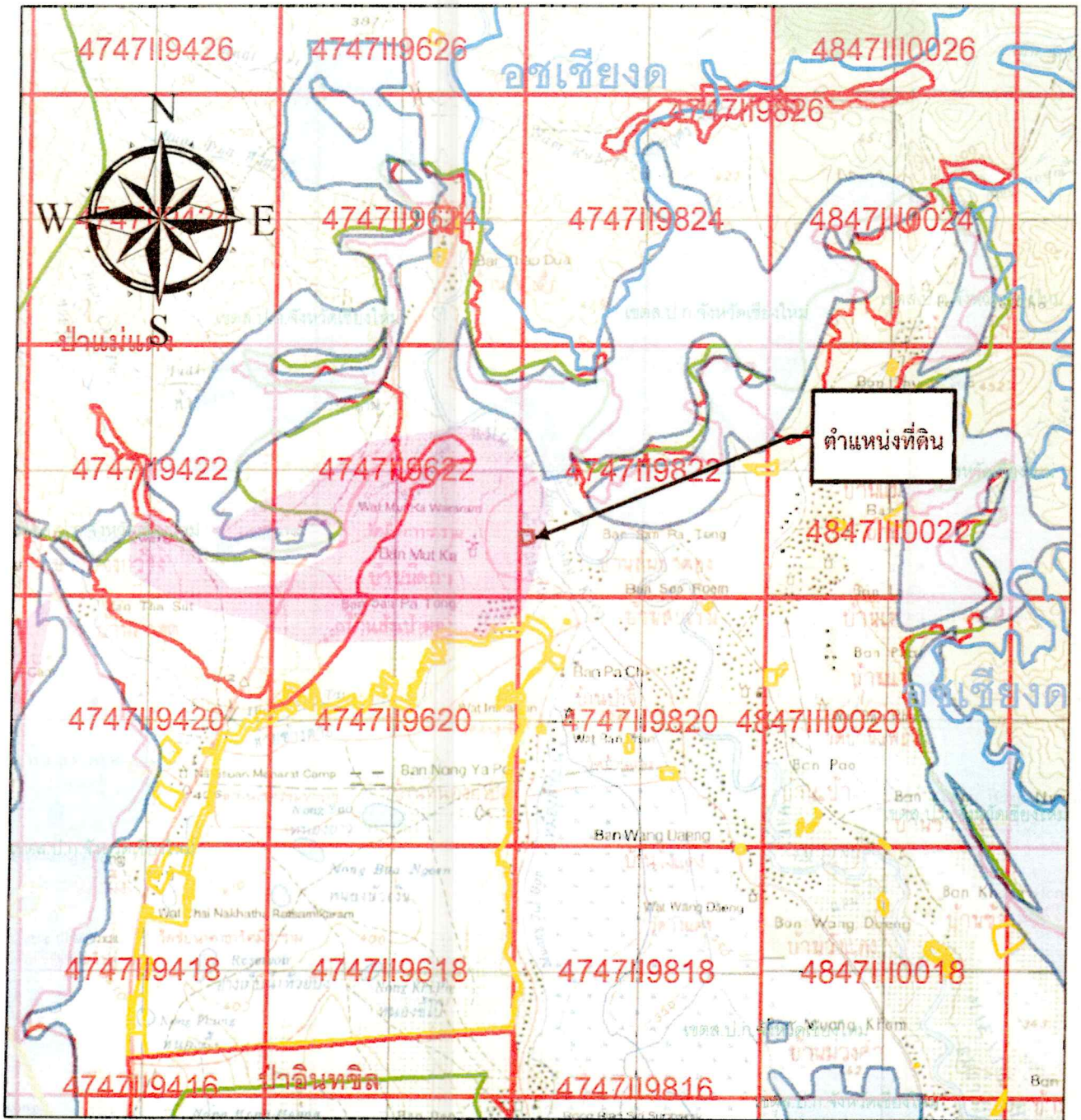
สำเนาถูกต้อง

นางสาวนรินทร์ เครือทองศรี
นักวิชาการที่ดินปฏิบัติการ

26 พ.ค. 2569

ลงชื่อ.....ผู้จัดทำแผนที่

(นายวัชรพงศ์ ทุ่งสงค์)
นายช่างรังวัดชำนาญงาน



- สัญลักษณ์
- แปลงที่ดินที่ทำการรังวัด
 - ป่าสงวนแห่งชาติ
 - ป่าไม้ถาวร
 - เขตอุทยานแห่งชาติ
 - นิคมสหกรณ์แม่แตง
 - สปก
 - เขตรักษาพันธุ์สัตว์ป่า
 - เขตห้ามล่าสัตว์ป่า
 - ที่ราชพัสดุ
 - แหล่งโบราณคดีร่วมกับที่หลวง

สำเนาถูกต้อง

นางสาวนรินทร์ เครือทองศรี
นักวิชาการที่ดินปฏิบัติการ

26 พ.ค. 2569

ลงชื่อ.....ผู้จัดทำแผนที่

(นายวัชรพงศ์ ทุ่งสงค์)

นายช่างรังวัดชำนาญงาน