



ประกาศสำนักงานที่ดินจังหวัดเชียงใหม่ สาขาสันกำแพง
แจกโฉนดที่ดิน

หนังสือสำคัญที่จะแจกคือ	โฉนดที่ดิน	
(๑) ที่ดินหมู่ที่ 6	ตำบล บวกค่าง	อำเภอ สันกำแพง
(๒) ที่ดินหมู่ที่	ตำบล	อำเภอ
(๓) ที่ดินหมู่ที่	ตำบล	อำเภอ
(๔) ที่ดินหมู่ที่	ตำบล	อำเภอ
(๕) ที่ดินหมู่ที่	ตำบล	อำเภอ

จังหวัด เชียงใหม่

ด้วยพนักงานเจ้าหน้าที่ได้ทำการรังวัดที่ดินเพื่อออกเรื่อง โฉนดที่ดิน
ในท้องที่ตำบล อำเภอที่กล่าวข้างต้นเสร็จแล้ว จึงขอประกาศให้ทราบทั่วกัน ถ้าผู้ใดจะคัดค้านประการใดให้ยื่นคำคัดค้านต่อ
พนักงานเจ้าหน้าที่ภายใน 30 วัน นับแต่วันประกาศนี้เป็นต้นไป

ประกาศ ณ วันที่ 8 เดือน มกราคม พ.ศ. 2568

ลงชื่อ

()

เจ้าพนักงานที่ดิน

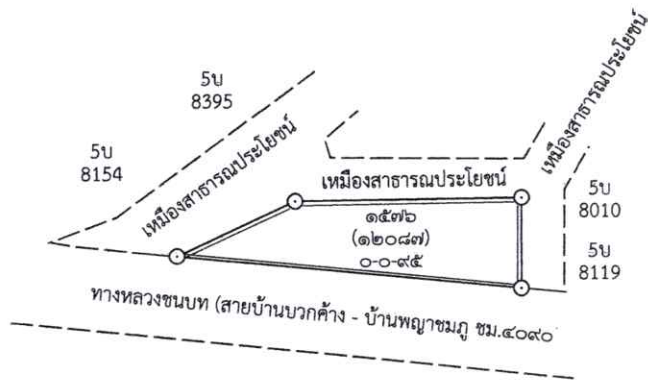
ประทับตราประจำตำแหน่ง

รายละเอียดแปลงที่ดินที่ขออนุญาตออกโฉนดที่ดินปรากฏตามรูปแผนที่แนบท้ายประกาศฯ นี้

หนังสือสำคัญที่จะแจกคือ โฉนดที่ดิน รายนางกานต์พิชชา สุขสภา
ตามหลักฐานเดิมคือหนังสือรับรองการทำประโยชน์(น.ส.3 ข.) เลขที่ 24 หมู่ที่ 6
ตำบลบวกค่าง อำเภอสันกำแพง จังหวัดเชียงใหม่ เนื้อที่ 0-0-82 ไร่
ออกเป็น โฉนดที่ดินเลขที่ดิน 1576 ตำบลบวกค่าง อำเภอสันกำแพง จังหวัดเชียงใหม่
เนื้อที่ 0-0-95 ไร่

หมายเหตุ : เมื่อประกาศครบกำหนด 30 วัน ไม่มีผู้โต้แย้งคัดค้าน และพนักงานเจ้าหน้าที่ได้ตรวจสอบแล้ว
ว่าถูกต้องครบถ้วนตามขั้นตอน วิธีการของระเบียบและกฎหมายก็จะดำเนินการออกโฉนดที่ดิน
ให้แก่ผู้ขอต่อไป

ประเภทการรังวัด.....ออกโฉนดที่ดิน..... ผู้ขอ.....นางกานต์พิชชา..สุขสภา.....
ตำแหน่งที่ดิน ระบุว่า.....4846.III.1068..... เลขที่ดิน.....๑๕๗๖.....
ตำบล.....บวักค้ำ..... อำเภอ.....สันกำแพง..... จังหวัด.....เชียงใหม่.....



(นายจักรพงษ์ พุกพันธ์)

เชียงใหม่
ระวาง 4846 III 1068



1:4,000

510000

510400

2070000

2070000


2069600

2069600




ตำแหน่งที่ขอรังวัดออกโฉนด
รายงานงานตีพิมพ์ฯ หลักฐาน น.ส. ๓ เลขที่ ๒๔
หมู่ที่ ๖ ตำบลบวกค้าง อำเภอสันกำแพง จังหวัดเชียงใหม่

สัญลักษณ์

 ตำแหน่งที่ดิน นางกานต์พิชชา สุขสภา

ภาพถ่ายทางอากาศปี 2545

INDIAN 1975/UTM Zone 47 N Datum


นายจักรพงศ์ ผูกพันธ์
(นายช่างรังวัดชำนาญงาน)