



ประกาศสำนักงานที่ดินจังหวัดเชียงใหม่ สาขาสันป่าตอง แจกโฉนดที่ดิน

| หนังสือสำคัญที่จะแจกคือ | โฉนดที่ดิน | |
|-------------------------|-------------|--------------|
| (๑) ที่ดินหมู่ที่ - | ตำบล หุ่นปี | อำเภอ แม่วาง |
| (๒) ที่ดินหมู่ที่ | ตำบล | อำเภอ |
| (๓) ที่ดินหมู่ที่ | ตำบล | อำเภอ |
| (๔) ที่ดินหมู่ที่ | ตำบล | อำเภอ |
| (๕) ที่ดินหมู่ที่ | ตำบล | อำเภอ |

จังหวัด เชียงใหม่

ด้วยพนักงานเจ้าหน้าที่ได้ทำการรังวัดที่ดินเพื่อออกเรื่อง โฉนดที่ดิน
ในท้องที่ตำบล อำเภอที่กล่าวข้างต้นเสร็จแล้ว จึงขอประกาศให้ทราบทั่วกัน ถ้าผู้ใดจะคัดค้านประการใดให้ยื่นคำคัดค้านต่อ
พนักงานเจ้าหน้าที่ภายใน 30 วัน นับแต่วันประกาศนี้เป็นต้นไป

๑๔ พ.ค. ๒๕๖๙

ประกาศ ณ วันที่ เดือน พ.ศ.

ลงชื่อ

(.....)

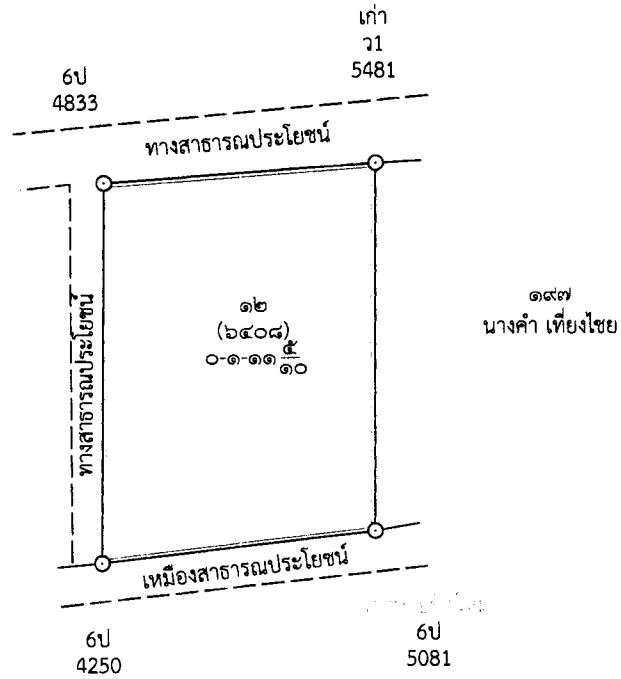
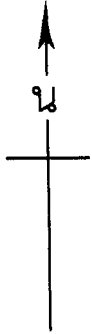



รายละเอียดแปลงที่ดินที่ขออออกโฉนดที่ดินปรากฏตามรูปแผนที่แนบท้ายประกาศฯ นี้

หนังสือแสดงสิทธิ ที่จะแจกคือ โฉนดที่ดิน ราย นางแสงหล้า อุบคำ
ตามหลักฐานเดิมคือหนังสือรับรองการทำประโยชน์ (น.ส.3 ก) เลขที่ 593 ตำบลหุ่นปี อำเภอแม่วาง
จังหวัดเชียงใหม่ เนื้อที่ 0-1-15 ไร่ ออกเป็นโฉนดที่ดินเลขที่ดิน 12 หน้าสำรวจ 6408 ตำบลหุ่นปี
อำเภอแม่วาง จังหวัดเชียงใหม่ เนื้อที่ 0-1-11.5 ไร่

หมายเหตุ : เมื่อประกาศครบกำหนด 30 วัน ไม่มีผู้โต้แย้งคัดค้าน
และพนักงานเจ้าหน้าที่ได้ตรวจสอบแล้วว่าถูกต้องครบถ้วนตามขั้นตอน
วิธีการของระเบียบและกฎหมายก็จะดำเนินการออกโฉนดที่ดินให้แก่ผู้ขอต่อไป

ประเภทการรังวัด.....ออกโฉนดที่ดิน..... ผู้ขอ.....นางแสงหล้า อุ่มคำ.....
 ตำแหน่งที่ดิน ระบุว่า.....4746.11.7854-8.12..... เลขที่ดิน.....๑๒.....
 ตำบล.....ทุ่งปี่.....อำเภอ.....แม่วาง.....จังหวัด.....เชียงใหม่.....





เชียงใหม่

ระวาง 4746 II 7854



ตำแหน่งที่ขอออกโฉนดที่ดิน
รายนางแสงหล้า อุดคำ

มาตราส่วน 1 : 4000

แผนที่รูปถ่ายทางอากาศนี้ได้จัดทำขึ้นในปี พ.ศ.2545

สำเนาถูกต้อง

(นายสุขประเสริฐ พิระยุทธ)

นายช่างรังวัดชำนาญงาน