



ที่ดิน

น.ส.3 ก เลขที่ 3972

หมู่ที่

หน้าสำรวจ

ที่ ชย 0020.07/4211

ตำบล บ้านเพชร

อำเภอ บ้านหมี่จตุรรงค์

จังหวัด ชัยภูมิ

ที่ทำการ สำนักงานที่ดินจังหวัดชัยภูมิ สาขาบ้านหมี่จตุรรงค์

วันที่ 19 เดือน พฤษภาคม พ.ศ. 2569

เรื่อง ขอให้ปิดประกาศ

เรียน เจ้าพนักงานที่ดินจังหวัดชัยภูมิ สาขาบ้านหมี่จตุรรงค์

พร้อมหนังสือขอส่งประกาศเรื่อง แจกโฉนดที่ดิน

ดังกล่าว รวม 1 ฉบับ มาเพื่อขอให้นำไปปิดไว้ที่ สำนักงานที่ดินจังหวัดชัยภูมิ สาขาบ้านหมี่จตุรรงค์

เพื่อให้ประชาชนทราบทั่วกัน และได้ส่งค่าปิดประกาศเป็นเงิน 10 บาท มาด้วย เมื่อปิดประกาศแล้ว

ขอให้รายงานตามแบบแนบท้ายหนังสือนี้

ขอแสดงความนับถือ

ลงชื่อ.....(นางรวิษกรณีย์ ธิเชษฐ์วระ).....

นักวิชาการที่ดินชำนาญการ ปฏิบัติราชการแทน  
ตำแหน่ง สำนักงานที่ดินจังหวัดชัยภูมิ สาขาบ้านหมี่จตุรรงค์

รายการจดทะเบียน แจกโฉนดที่ดิน

รายการจดทะเบียน แจกโฉนดที่ดิน

รายงานการปิดประกาศ

วันที่..... เดือน..... พ.ศ.....

๑๙ พ.ค. ๒๕๖๙

เรียน เจ้าพนักงานที่ดินจังหวัดชัยภูมิ สาขาบ้านหมี่จตุรรงค์

ตามหนังสือของท่านที่ ชย 0020.07/4211

ลงวันที่ 19 พฤษภาคม 2569

ส่งประกาศเรื่อง แจกโฉนดที่ดิน

ตำบล บ้านเพชร อำเภอ บ้านหมี่จตุรรงค์ จังหวัด ชัยภูมิ

กับเงินค่าปิดประกาศเป็นเงิน 10 บาท ไปนั้น ข้าพเจ้าได้รับแล้ว และได้ปิดประกาศไว้ที่

สำนักงานที่ดินจังหวัดชัยภูมิ สาขาบ้านหมี่จตุรรงค์

เสร็จแล้วเมื่อวันที่ เดือน ๑๙ พ.ค. ๒๕๖๙ พ.ศ. เวลา น.

จึงเรียนมาเพื่อทราบ

ขอแสดงความนับถือ

ลงชื่อ (นางสาวนุจรินทร์ ชลังวิเชียร)

ตำแหน่ง นักวิชาการที่ดินปฏิบัติการ



ประกาศสำนักงานที่ดินจังหวัดชัยภูมิ สาขาบำเหน็จณรงค์  
แจกโฉนดที่ดิน


หนังสือสำคัญที่จะแจกคือ	โฉนดที่ดิน	
( ๑ ) ที่ดินหมู่ที่ 6	ตำบล บ้านเพชร	อำเภอ บำเหน็จณรงค์
( ๒ ) ที่ดินหมู่ที่	ตำบล	อำเภอ
( ๓ ) ที่ดินหมู่ที่	ตำบล	อำเภอ
( ๔ ) ที่ดินหมู่ที่	ตำบล	อำเภอ
( ๕ ) ที่ดินหมู่ที่	ตำบล	อำเภอ

จังหวัด ชัยภูมิ

ด้วยพนักงานเจ้าหน้าที่ได้ทำการรังวัดที่ดินเพื่อออกเรื่อง โฉนดที่ดิน  
ในท้องที่ตำบล อำเภอที่กล่าวข้างต้นเสร็จแล้ว จึงขอประกาศให้ทราบทั่วกัน ถ้าผู้ใดจะคัดค้านประการใดให้ยื่นคำคัดค้านต่อ  
พนักงานเจ้าหน้าที่ภายใน 30 วัน นับแต่วันประกาศนี้เป็นต้นไป

ประกาศ ณ วันที่ 19 เดือน พฤษภาคม พ.ศ. 2569

ลงชื่อ ( นายวรินทร์กรณิ์ สีใจยวราช )



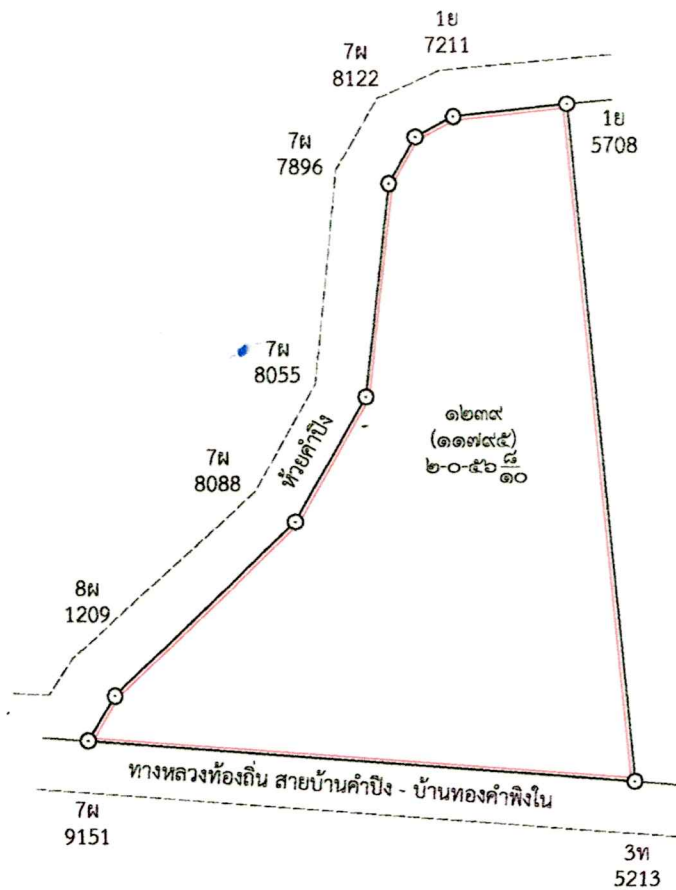
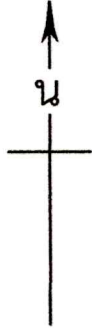
ประทับตราประจำตำแหน่ง

รายละเอียดแปลงที่ดินที่ขออนุญาตโฉนดที่ดินปรากฏตามรูปแผนที่แนบท้ายประกาศฯ นี้

ตามที่นางสุกัญญา นิติมงคลวาร ได้ยื่นขออนุญาตโฉนดที่ดิน ตามหลักฐานหนังสือรับรองการทำประโยชน์ (น.ส.3 ก) เลขที่ 569 ตำบลบ้านเพชร อำเภอบำเหน็จณรงค์ จังหวัดชัยภูมิ เนื้อที่ 0 ไร่ 3 งาน 30 ตารางวา และหนังสือรับรองการทำประโยชน์ (น.ส.3 ก) เลขที่ 3972 ตำบลบ้านเพชร อำเภอบำเหน็จณรงค์ จังหวัดชัยภูมิ เนื้อที่ 2 ไร่ 0 งาน 15 ตารางวา ออกเป็นโฉนดที่ดิน หน้าสำรวจ 11795 เลขที่ดิน 1239 ตำบลบ้านเพชร อำเภอบำเหน็จณรงค์ จังหวัดชัยภูมิ ผลการรังวัด ได้เนื้อที่ 2 ไร่ 0 งาน 56.8 ตารางวา น้อยกว่าหลักฐานเดิม 0 ไร่ 2 งาน 88.2 ตารางวา ปรากฏตามท้ายประกาศนี้

หมายเหตุ : เมื่อประกาศครบกำหนด 30 วัน ไม่มีผู้โต้แย้งคัดค้าน และพนักงานเจ้าหน้าที่ได้ตรวจสอบแล้วว่าถูกต้องครบถ้วนตามขั้นตอน วิธีการของระเบียบและกฎหมายก็จะดำเนินการออกโฉนดที่ดินให้แก่ผู้ขอต่อไป

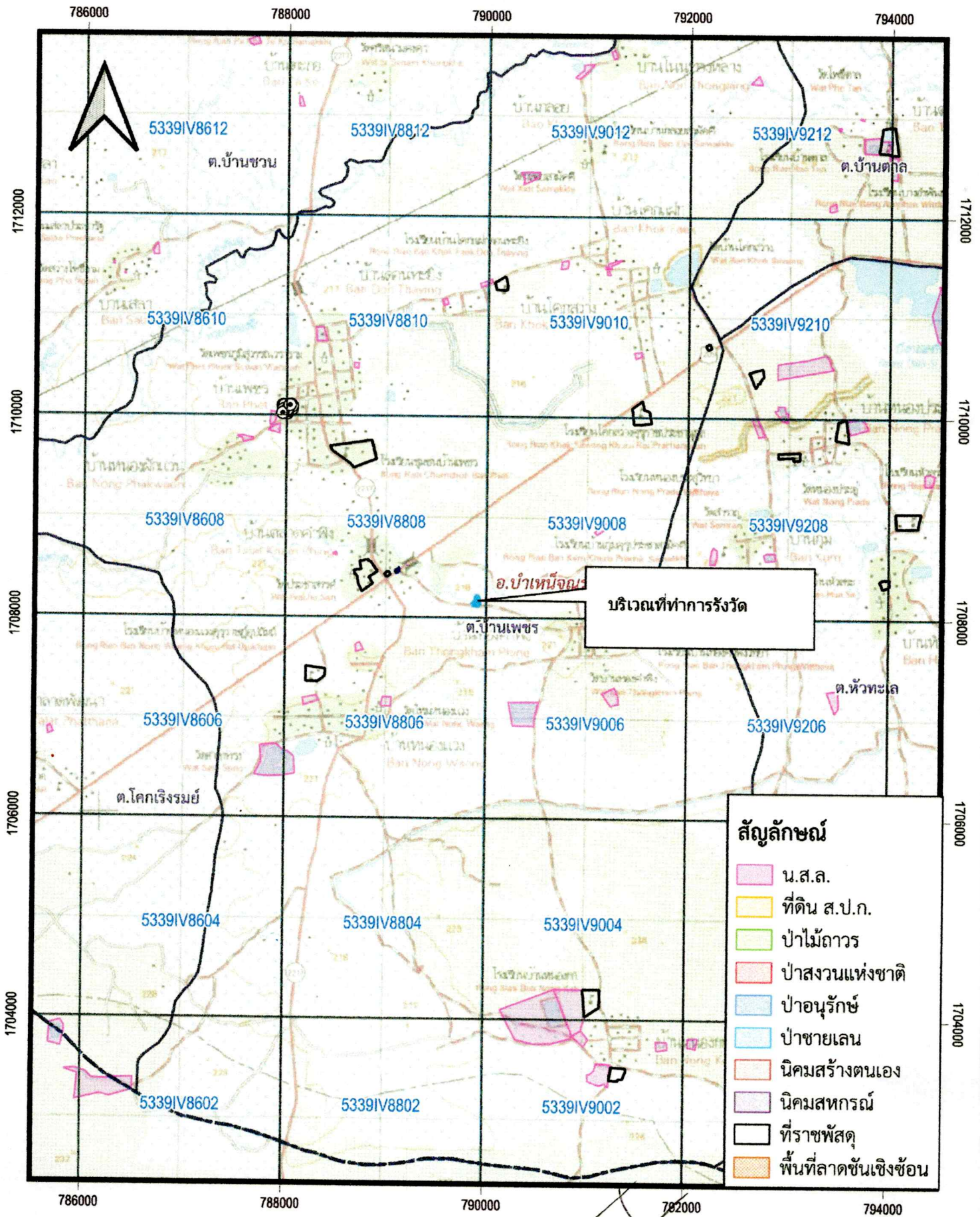
ประเภทการรังวัด..... ออกโฉนดที่ดิน..... ผู้ขอ..... นางสาวสุกัญญา นิติมงคลวาร  
 ตำแหน่งที่ดิน ระบุว่า..... 5339 IV 8808..... เลขที่ดิน..... ๑๒๓๙.....  
 ตำบล..... บ้านเพชร..... อำเภอ..... บ้านเหนือณรงค์..... จังหวัด..... ชัยภูมิ.....



น.ส.๓ ก เลขที่ ๕๖๘  
 นางสาวสุกัญญา กิ่งขุนทด

# แผนที่แสดงบริเวณที่ขออนุญาตที่ดิน

ราย นางสุกัญญา นิติมงคลวาร หมู่ที่ 6 ตำบลบ้านเพชร อำเภอบำเหน็จณรงค์ จังหวัดชัยภูมิ



- สัญลักษณ์**
- น.ส.ล.
  - ที่ดิน ส.ป.ก.
  - ป่าไม้ถาวร
  - ป่าสงวนแห่งชาติ
  - ป่าอนุรักษ์
  - ป่าชายเลน
  - นิคมสร้างตนเอง
  - นิคมสหกรณ์
  - ที่ราชพัสดุ
  - พื้นที่ลาดชันเชิงซ้อน

แผนที่ภูมิประเทศชุด L7017

มาตราส่วน 1:50,000

INDIAN 1975 / UTM Zone 47 N



ลงชื่อ ..... ผู้จัดทำแผนที่

(นายยุทธนา กาละสิรัมย์)

๓๐ มิ.ย. ๒๕๖๔



สำนักงานที่ดินจังหวัดชัยภูมิ

5339 IV 8808

จังหวัดชัยภูมิ

789600

790000

1708400

1708400

1708000

1708000



อ.บ้านหินจนรงค์

789600

790000

๓๐ มิ.ค. ๒๕๖๘

ภาพถ่ายดาวเทียม Google Satellite  
มาตราส่วน 1:4,000

INDIAN 1975 / UTM Zone 47 N



ลงชื่อ ..... ผู้จัดทำแผนที่

(นายยุทธนา กาละสีรัมย์)

ตำแหน่ง นายช่างรังวัดชำนาญการ



สำนักงานที่ดินจังหวัดชัยภูมิ

สำนักงานที่ดินจังหวัดชัยภูมิ