



ที่ดิน

เลขที่
หมู่ที่ 6
หน้าสำรวจ

ตำบล โป่งนก
อำเภอ เทพสถิต
จังหวัด ชัยภูมิ

ที่ ชย 0020.07/4199

ที่ทำการ สำนักงานที่ดินจังหวัดชัยภูมิ สาขาบำเหน็จณรงค์
วันที่ 19 เดือน พฤษภาคม พ.ศ. 2569

เรื่อง ขอให้ปิดประกาศ

เรียน เจ้าพนักงานที่ดินจังหวัดชัยภูมิ สาขาบำเหน็จณรงค์

พร้อมหนังสือขอส่งประกาศเรื่อง แจกโฉนดที่ดิน

ดังกล่าว รวม 1 ฉบับ มาเพื่อขอให้นำไปปิดไว้ที่ สำนักงานที่ดินจังหวัดชัยภูมิ สาขาบำเหน็จณรงค์

เพื่อให้ประชาชนทราบทั่วกัน และได้ส่งค่าปิดประกาศเป็นเงิน 10 บาท มาด้วย เมื่อปิดประกาศแล้ว

ขอให้รายงานตามแบบแนบท้ายหนังสือนี้

รายการจดทะเบียน แจกโฉนดที่ดิน

ขอแสดงความนับถือ
ลงชื่อ (นางวารุณีกรณ ลิเจียวระ)
นักวิชาการที่ดินชำนาญการ ปฏิบัติราชการแทน
ตำแหน่ง เจ้าพนักงานที่ดินจังหวัดชัยภูมิ สาขาบำเหน็จณรงค์

รายการจดทะเบียน แจกโฉนดที่ดิน

รายงานการปิดประกาศ

๑๙ พ.ค. ๒๕๖๙
วันที่..... เดือน..... พ.ศ.....

เรียน เจ้าพนักงานที่ดินจังหวัดชัยภูมิ สาขาบำเหน็จณรงค์

ตามหนังสือของท่านที่ ชย 0020.07/4199

ลงวันที่ 19 พฤษภาคม 2569

ส่งประกาศเรื่อง แจกโฉนดที่ดิน

ตำบล โป่งนก อำเภอ เทพสถิต จังหวัด ชัยภูมิ

กับเงินค่าปิดประกาศเป็นเงิน 10 บาท ไปนั้น ข้าพเจ้าได้รับแล้ว และได้ปิดประกาศไว้ที่

สำนักงานที่ดินจังหวัดชัยภูมิ สาขาบำเหน็จณรงค์

เสร็จแล้วเมื่อวันที่ ๑๙ พ.ค. ๒๕๖๙ พ.ศ. เวลา น.

จึงเรียนมาเพื่อทราบ

ขอแสดงความนับถือ

ลงชื่อ (นางสาวนุจรินทร์ ชลังวิเชียร)
ตำแหน่ง นักวิชาการที่ดินปฏิบัติการ



ประกาศสำนักงานที่ดินจังหวัดชัยภูมิ สาขาบำเหน็จณรงค์
แจกโฉนดที่ดิน

หนังสือสำคัญที่จะแจกคือ	โฉนดที่ดิน	
(๑) ที่ดินหมู่ที่ 6	ตำบล โป่งนก	อำเภอ เทพสถิต
(๒) ที่ดินหมู่ที่	ตำบล	อำเภอ
(๓) ที่ดินหมู่ที่	ตำบล	อำเภอ
(๔) ที่ดินหมู่ที่	ตำบล	อำเภอ
(๕) ที่ดินหมู่ที่	ตำบล	อำเภอ

จังหวัด ชัยภูมิ

ด้วยพนักงานเจ้าหน้าที่ได้ทำการรังวัดที่ดินเพื่อออกเรื่อง โฉนดที่ดิน
ในท้องที่ตำบล อำเภอที่กล่าวข้างต้นเสร็จแล้ว จึงขอประกาศให้ทราบทั่วกัน ถ้าผู้ใดจะคัดค้านประการใดให้ยื่นคำคัดค้านต่อ
พนักงานเจ้าหน้าที่ภายใน 30 วัน นับแต่วันประกาศนี้เป็นต้นไป

ประกาศ ณ วันที่ 19 เดือน พฤษภาคม พ.ศ. 2569

ลงชื่อ

(นางวรินทร์ภรณ์ สิริยวระชัย)

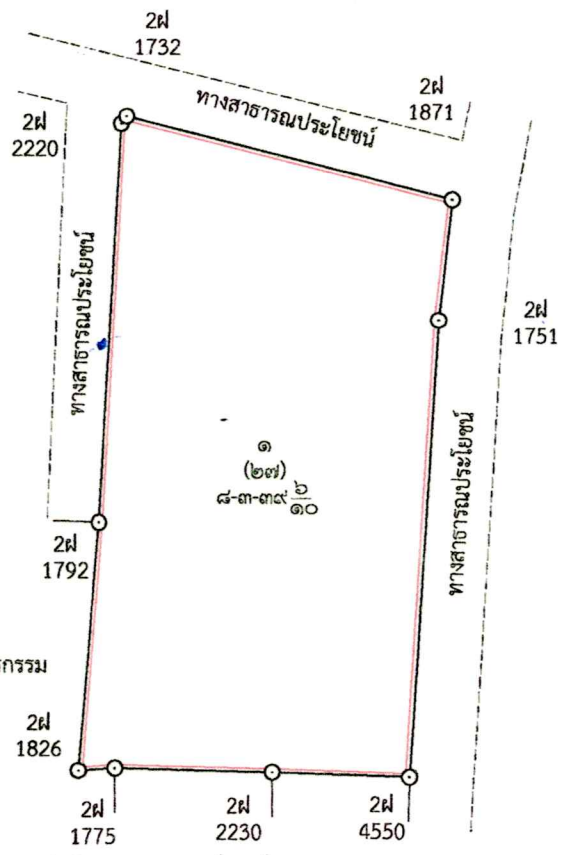
ประทับตราประจำตำแหน่ง

รายละเอียดแปลงที่ดินที่ขออนุญาตที่ดินปรากฏตามรูปแผนที่แนบท้ายประกาศฯ นี้

ตามทีวัดศิลาทอง ตำบลโป่งนก อำเภอเทพสถิต จังหวัดชัยภูมิ ได้ยื่นขออนุญาตโฉนดที่ดิน
ตามหลักฐานหนังสือสำนักงานพระพุทธศาสนาจังหวัดชัยภูมิ ที่ ชย 0035/พิเศษ ลงวันที่ 10 พฤศจิกายน
2568 เนื้อที่ 9 ไร่ 1 งาน 50 ตารางวา
ออกเป็นโฉนดที่ดิน หน้าสำรวจ 27 เลขที่ดิน 1 ตำบลโป่งนก อำเภอเทพสถิต จังหวัดชัยภูมิ
ผลการรังวัด ได้เนื้อที่ 8 ไร่ 3 งาน 39.6 ตารางวา น้อยกว่าหลักฐานเดิม 0 ไร่ 2 งาน 10.4 ตารางวา
ปรากฏตามท้ายประกาศนี้

หมายเหตุ : เมื่อประกาศครบกำหนด 30 วัน ไม่มีผู้โต้แย้งคัดค้าน
และพนักงานเจ้าหน้าที่ได้ตรวจสอบแล้วว่าถูกต้องครบถ้วนตามขั้นตอน
วิธีการของระเบียบและกฎหมายก็จะดำเนินการออกโฉนดที่ดินให้แก่ผู้ขอต่อไป

ประเภทการรังวัด.....ออกโฉนดที่ดิน..... ผู้ขอ..... วัดศิลาทอง (โดย ชีร์ชัย แสนวันดี เจ้าอาวาส)
 ตำแหน่งที่ดิน ระบุว่า.....5240.1.6650..... เลขที่ดิน.....๑.....
 ตำบล.....โป่งนก.....อำเภอ.....เทพสถิต.....จังหวัด.....ชัยภูมิ.....

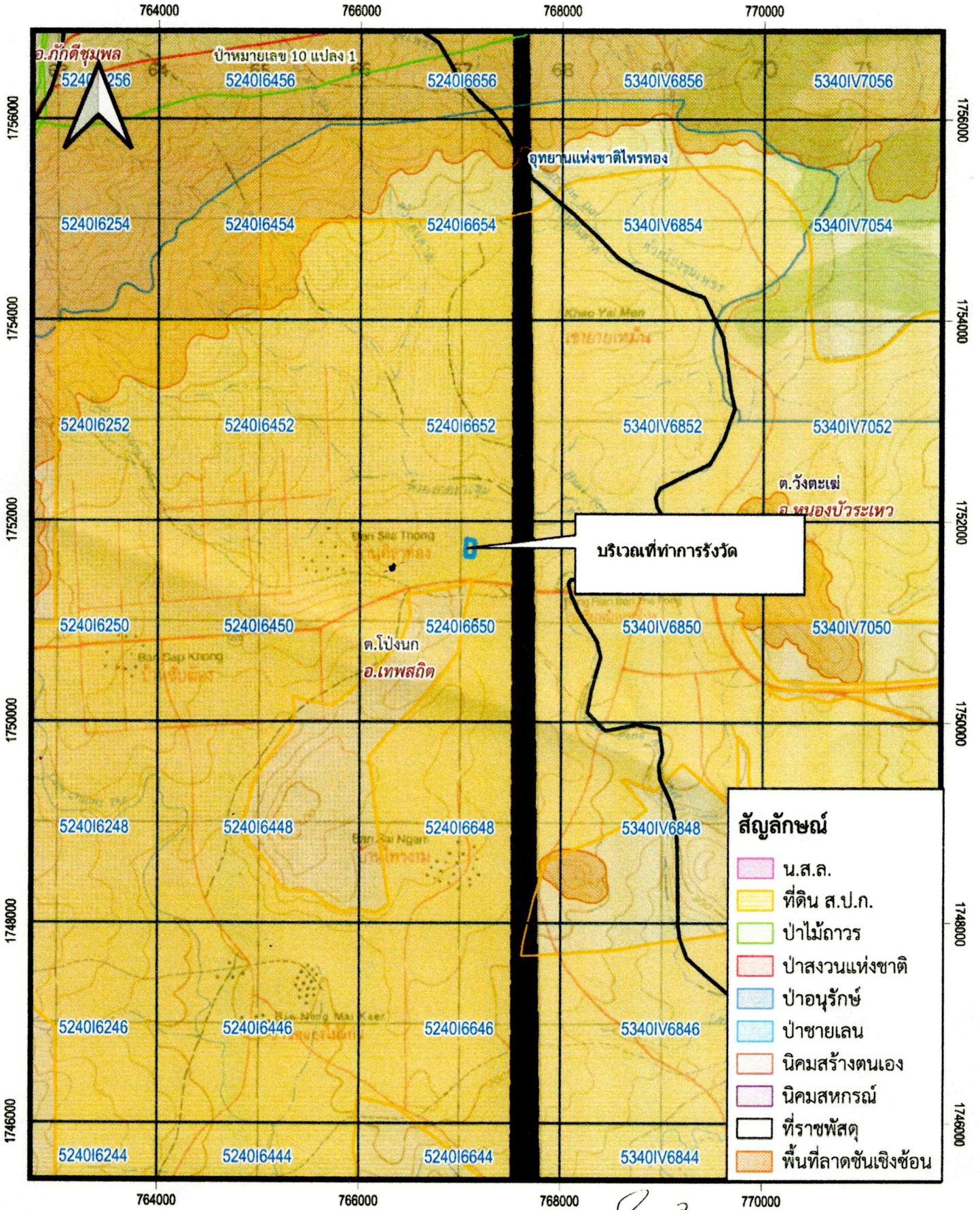


สำนักงานการปฏิรูปที่ดินเพื่อเกษตรกรรม
 นายสำรวย จรรย์ยายาง

สำนักงานการปฏิรูปที่ดินเพื่อเกษตรกรรม
 นางผุสดี วรรณเกต

สำนักงานการปฏิรูปที่ดินเพื่อเกษตรกรรม
 นางจันทยา มาตรนอก


แผนที่แสดงบริเวณที่ขออนุญาตที่ดิน
 ราย วัดศิลาทอง หมู่ที่ 6 ตำบลโป่งนก อำเภอเทพสถิต จังหวัดชัยภูมิ



แผนที่ภูมิประเทศชุด L7017

มาตราส่วน 1:50,000

INDIAN 1975 / UTM Zone 47 N



ลงชื่อ ผู้จัดทำแผนที่

(นายยุทธนา กาละสีรัมย์)

ตำแหน่ง นายช่างรังวัดชำนาญงาน



สำนักงานที่ดินจังหวัดชัยภูมิ
 สาขาป่าเหนือจมนรงค์

5240 | 6650

จังหวัดชัยภูมิ

766800

767200

1752000

1752000

1751600

1751600

1751200

1751200




766800

767200

ภาพถ่ายดาวเทียม Google Satellite
มาตราส่วน 1:4,000

INDIAN 1975 / UTM Zone 47 N



ลงชื่อ ผู้จัดทำแผนที่

(นายยุทธนา กาละสีรัมย์)

ตำแหน่ง นายช่างรังวัดชำนาญงาน



สำนักงานที่ดินจังหวัดชัยภูมิ
สาขาบำเหน็จณรงค์