



ประกาศสำนักงานที่ดินจังหวัดชุมพร สาขาสวี
ขอจดทะเบียนออกโฉนดที่ดิน

หนังสือสำคัญที่จะแจกคือ	ขอจดทะเบียนออกโฉนดที่ดิน	
(๑) ที่ดินหมู่ที่ -	ตำบล ปากตะโก	อำเภอ ห้วยตะโก
(๒) ที่ดินหมู่ที่	ตำบล	อำเภอ
(๓) ที่ดินหมู่ที่	ตำบล	อำเภอ
(๔) ที่ดินหมู่ที่	ตำบล	อำเภอ
(๕) ที่ดินหมู่ที่	ตำบล	อำเภอ

จังหวัด ชุมพร

ด้วยพนักงานเจ้าหน้าที่ได้ทำการรังวัดที่ดินเพื่อออกเรื่อง ขอจดทะเบียนออกโฉนดที่ดิน ในท้องที่ตำบล อำเภอที่กล่าวข้างต้นเสร็จแล้ว จึงขอประกาศให้ทราบทั่วกัน ถ้าผู้ใดจะคัดค้านประการใดให้ยื่นคำคัดค้านต่อพนักงานเจ้าหน้าที่ภายใน 30 วัน นับแต่วันประกาศนี้เป็นต้นไป

ประกาศ ณ วันที่

เดือน

๑๖ มี.ค. ๒๕๖๗

พ.ศ.

ลงชื่อ

(นายสุวิทย์ คุ้มชัย)

นักวิชาการที่ดินชำนาญการ ปฏิบัติราชการแทน

เจ้าพนักงานที่ดินจังหวัดชุมพร สาขาสวี

ประทับตราประจำตำแหน่ง

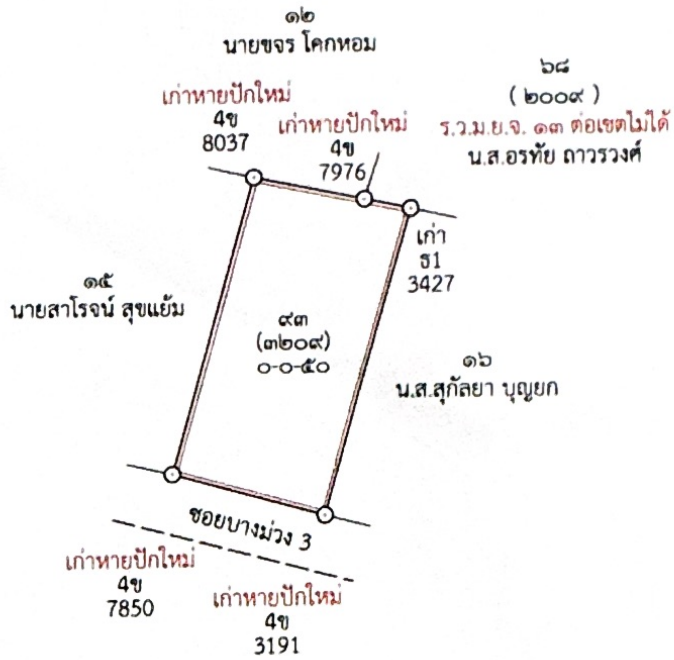
รายละเอียดแปลงที่ดินที่ขออนุญาตออกโฉนดที่ดินปรากฏตามรูปแผนที่แนบท้ายประกาศฯ นี้

หนังสือสำคัญที่จะแจกคือ โฉนดที่ดิน เลขที่ 14476 หน้าสำรวจ 3209 เลขที่ดิน 93 เนื้อที่ 0-0-50 ไร่ รายนางสาวนิตยา สัญญา

ตามหลักฐานเดิมคือหนังสือรับรองการทำประโยชน์ (น.ส.3 ก.) เลขที่ 2444 เลขที่ดิน 536 ตำบลปากตะโก อำเภอห้วยตะโก จังหวัดชุมพร เนื้อที่ 0-0-50.0 ไร่ จำนวน 1 แปลง ผลการรังวัดได้เนื้อที่เท่าเดิม

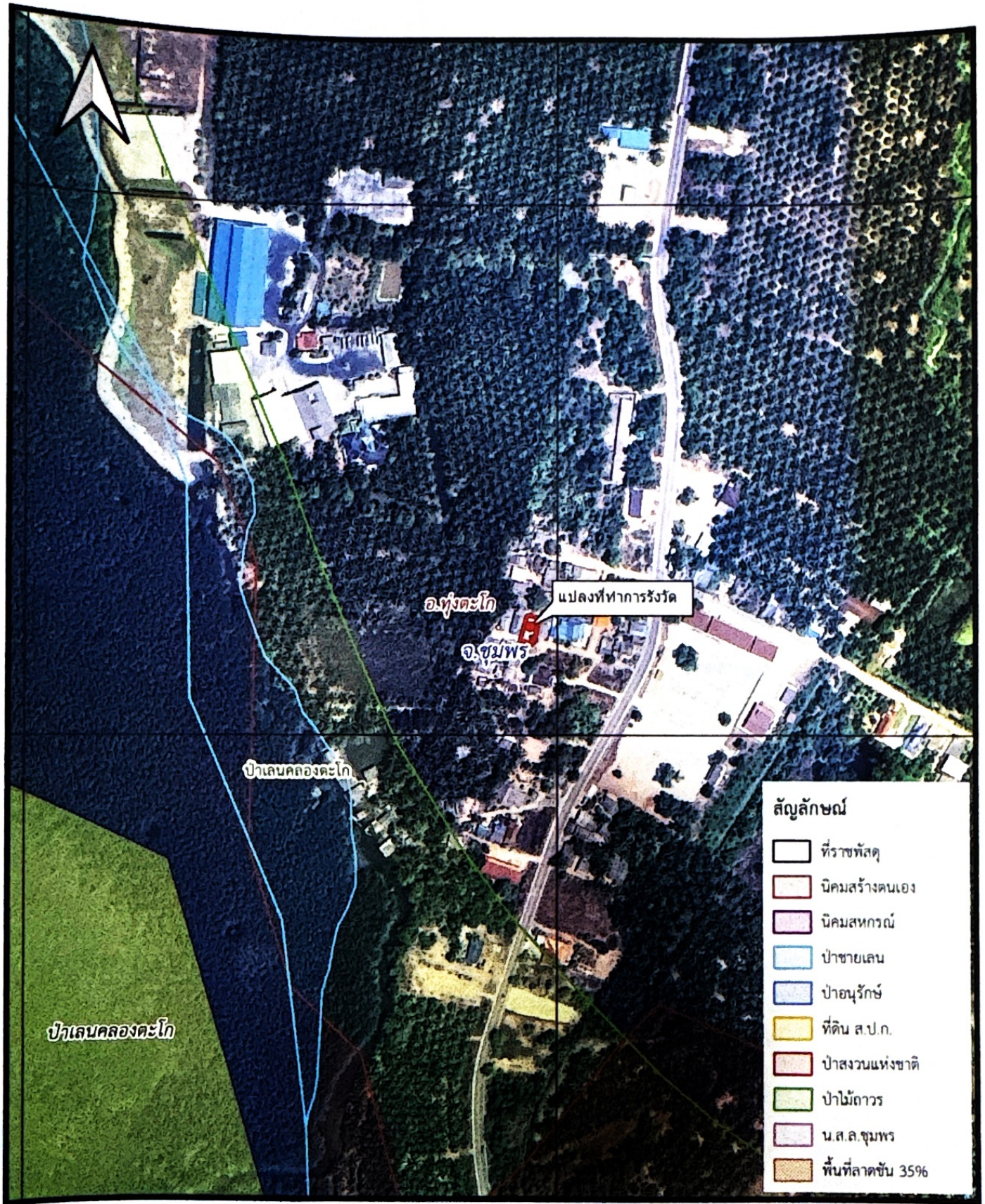
หมายเหตุ : เมื่อประกาศครบกำหนด 30 วัน ไม่มีผู้โต้แย้งคัดค้าน และพนักงานเจ้าหน้าที่ได้ตรวจสอบแล้วว่าถูกต้องครบถ้วนตามขั้นตอน วิธีการของระเบียบและกฎหมายก็จะดำเนินการออกโฉนดที่ดินให้แก่ผู้ขอต่อไป

ประเภทการรังวัด.....ออกโฉนดที่ดิน..... ผู้ขอ.....นางสาวจิมจิตร อัญญา.....
 ตำแหน่งที่ดิน ระบุว่า.....4829 III 14.16-14..... เลขที่ดิน.....๘๓.....
 ตำบล.....ปวงตะโก..... อำเภอ.....ทุ่งตะโก..... จังหวัด.....ชุมพร.....



(นางสาวจิมจิตร กระจ่างจบ)


แผนที่ประกอบการพิจารณาการออกโฉนดที่ดิน ราย นางสาวนิตยา สัญญ
 หลักฐานเดิม น.ส.๓ ก. เลขที่ ๒๔๔๔ ตำบลปากตะโก อำเภอทุ่งตะโก จังหวัดชุมพร



INDIAN 1975 / UTM Zone 47 N

แผนที่ภูมิประเทศ ลำดับชุด L7017

มาตราส่วน 1:4,000



ลงชื่อ.....ผู้จัดทำแผนที่
 (นางสาวจิมจิตร กระจ่างจบ)
 ตำแหน่ง นายช่างรังวัดปฏิบัติงาน



สำนักงานที่ดินจังหวัดชุมพร สาขาสวี