



ประกาศสำนักงานที่ดินจังหวัดเชียงราย สาขาแม่จัน
ขอจดทะเบียนออกโฉนดที่ดินราย นางมณี ภิญโญพรพาณิชย์ (แปลงที่ 9)

หนังสือสำคัญที่จะแจกคือ ขอจดทะเบียนออกโฉนดที่ดินราย นางมณี ภิญโญพรพาณิชย์ (แปลงที่ 9)

(๑)	ที่ดินหมู่ที่ 1	ตำบล ท่าข้าวเปลือก	อำเภอ แม่จัน
(๒)	ที่ดินหมู่ที่	ตำบล	อำเภอ
(๓)	ที่ดินหมู่ที่	ตำบล	อำเภอ
(๔)	ที่ดินหมู่ที่	ตำบล	อำเภอ
(๕)	ที่ดินหมู่ที่	ตำบล	อำเภอ

จังหวัด เชียงราย

ด้วยพนักงานเจ้าหน้าที่ได้ทำการรังวัดที่ดินเพื่อออกเรื่อง ขอจดทะเบียนออกโฉนดที่ดินราย นางมณี ภิญโญพรพาณิชย์ (แปลงที่ 9)

ในท้องที่ตำบล อำเภอที่กล่าวข้างต้นเสร็จแล้ว จึงขอประกาศให้ทราบทั่วกัน ถ้าผู้ใดจะคัดค้านประการใดให้ยื่นคำคัดค้านต่อ พนักงานเจ้าหน้าที่ภายใน 30 วัน นับแต่วันประกาศนี้เป็นต้นไป

ประกาศ ณ วันที่ เดือน พ.ศ.

ลงชื่อ

(~~นาง พงษ์พิพัฒน์ เข็มเพชร~~)

(นักวิชาการที่ดินชำนาญการ ปฏิบัติการแทน)
เจ้าพนักงานที่ดินจังหวัดเชียงราย สาขาแม่จัน
เจ้าพนักงานที่ดิน

ประทับตราประจำตำแหน่ง

รายละเอียดแปลงที่ดินที่ขอยกโฉนดที่ดินปรากฏตามรูปแผนที่แนบท้ายประกาศฯ นี้

หนังสือสำคัญที่จะแจกคือโฉนดที่ดิน ราย นางมณี ภิญโญพรพาณิชย์ (แปลงที่ 9)

ตามหลักฐานเดิมคือหนังสือรับรองการทำประโยชน์ (น.ส.3) เลขที่ 163 จำนวน 1 แปลง ตำบลท่าข้าวเปลือก อำเภอแม่จัน จังหวัดเชียงราย เนื้อที่ 59-0-52 ไร่

ออกเป็นโฉนดที่ดิน เลขที่ 72703 หน้าสำรวจ 7049 เลขที่ดิน 516 ตำบลท่าข้าวเปลือก อำเภอแม่จัน จังหวัดเชียงราย เนื้อที่ 26-2-29 ไร่

หมายเหตุ : เมื่อประกาศครบกำหนด 30 วัน ไม่มีผู้โต้แย้งคัดค้าน และพนักงานเจ้าหน้าที่ได้ตรวจสอบแล้ว ว่าถูกต้องครบถ้วนตามขั้นตอน วิธีการของระเบียบและกฎหมายก็จะดำเนินการออกโฉนดที่ดิน ให้แก่ผู้ขอต่อไป

ระบบตรวจสอบแนวเขตที่ดินของรัฐ (LANDSTATE)

ระบบพิกัด: WGS84
Grid: Lat/Long (Synced)

มาตราส่วน: 1:4,000



ผู้พิมพ์: นาย พิสิทธิ์ เขื่อนสุวรรณ

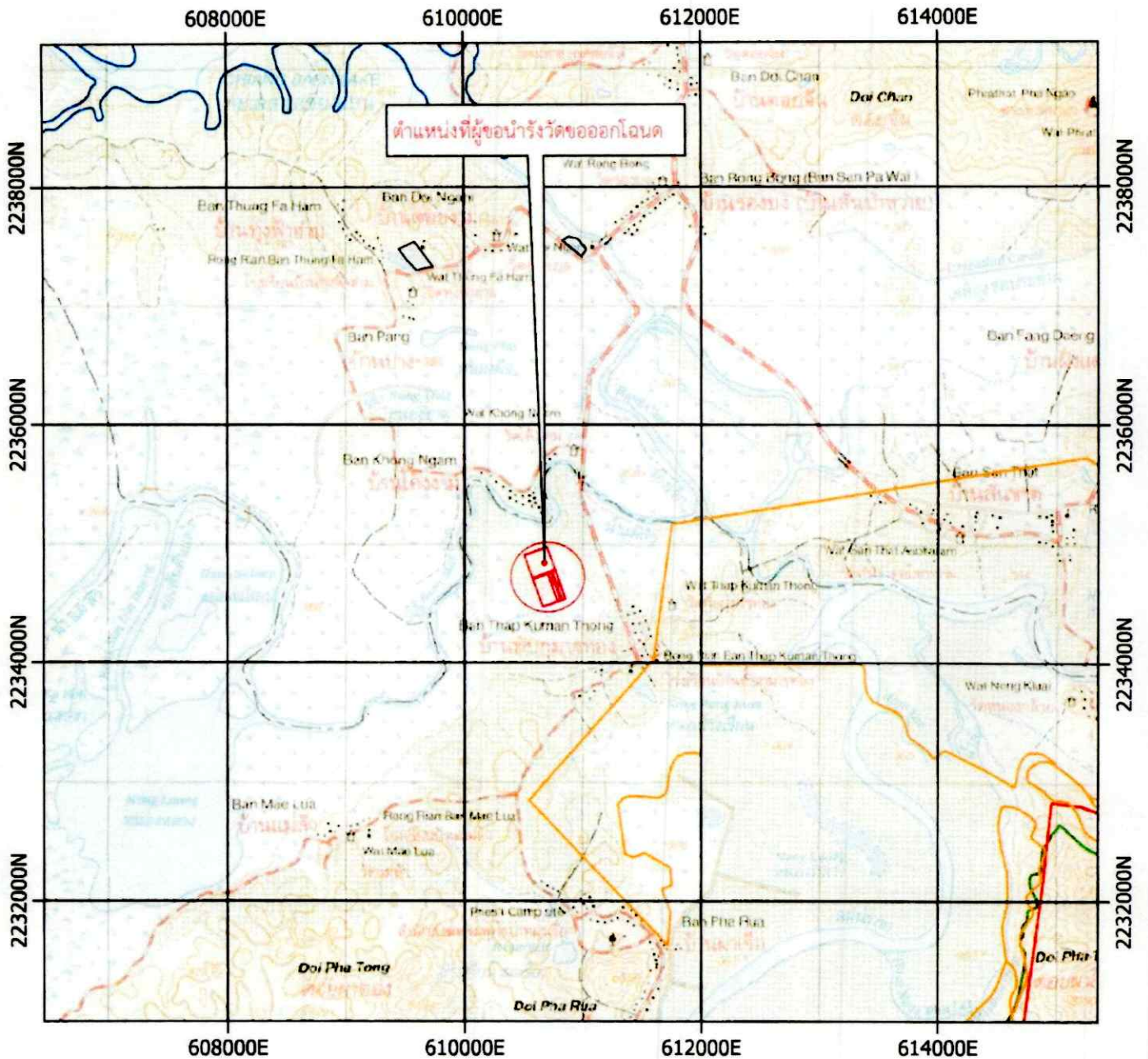
คำเตือน: มาตราส่วนแผนที่เป็นมาตราส่วนโดยประมาณ
แผนที่นี้สำหรับการประกอบการพิจารณาเบื้องต้นเท่านั้นห้ามใช้อ้างอิงในทางกฎหมาย

วันที่: 28/1/2569 16:43:18

พิสิทธิ์
(นายพิสิทธิ์ เขื่อนสุวรรณ)



แผนที่แสดงรูปแปลงที่ดิน ราย นางมณี ภิญโญพรพาณิชย์
ระหว่าง 5049 III 1034 ต.ท่าข้าวเปลือก อ.แม่จัน จ.เชียงราย



แผนที่มาตราส่วน 1:50,000 ลำดับชุดแผนที่ L 7017 ระหว่าง 5049III

- มณี
 - เขตห้ามล่าสัตว์ป่า
 - เขตรักษาพันธุ์สัตว์ป่า
 - เขต สปก. ใหม่
 - สปก.
 - ป่าสงวน
 - ป่าไม้ถาวร
 - น.ส.ล
- CR_504931034
c5049iii_ind1975

(นายพิสิษฐ์ เชื้อนสุวรรณ)
นายช่างรังวัดชำนาญงาน

ฉบับส่งฝ่ายควบคุมและรักษาหลักฐานที่ดิน

ระวาง..... 5049 III 1034 มาตรการส่วน..... ๑/๔๐๐๐

รูปแผนที่ลงระวางเนื่องจาก

ประเภทการรังวัด..... ออกโฉนดที่ดิน ราย..... นางมณี ภิญโญพรพาณิชย์


ตำบล..... ท่าข้าวเปลือก อำเภอ..... แม่จัน จังหวัด..... เชียงราย

ผู้รังวัด..... นายพิสิษฐ์ เชื้อนสุวรรณ ตำแหน่ง..... นายช่างรังวัดชำนาญงาน รังวัดวันที่..... ๙ / เมษายน / ๒๕๖๘

04/03/2568 3010
ร.ว.12:412/2568

รังวัดโดยวิธีแผนที่ชั้น 1 (RTK GNSS NETWORK)

8 ม.ค. 2569

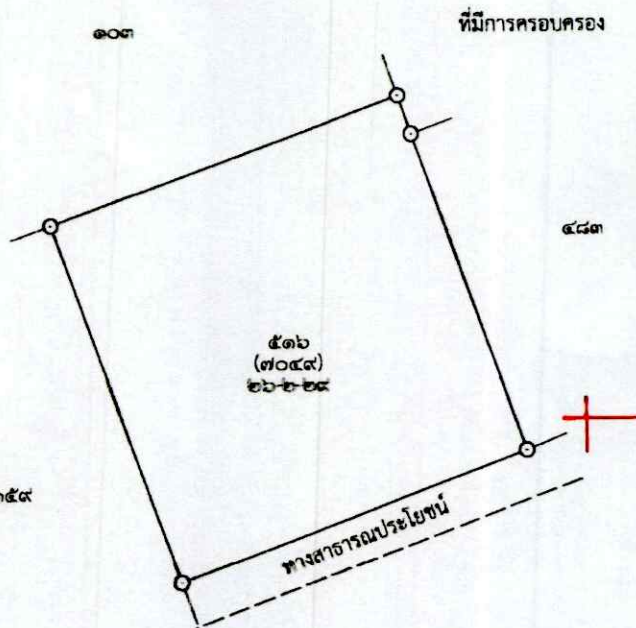


223๕2๐๐ มม
61๐๕๐๐ มม

๖๖34๐๐๐ มม.
61๐๕๐๐ มม



น.ส.๓ เลขที่ ๓๕๙



หมายเหตุ ได้ลงที่หมายในระวาง..... 5049 III 1034 มาตรการส่วน..... 1:4000
พิมพ์ใช้ในราชการเมื่อ พ.ศ. ๖๕๖๘

ถ้าเป็นรูปแผนที่แบ่งแยก แม้สามารถจะให้ผู้แบ่งแยก และผู้รับแยกรับรองรูปแผนที่ได้ ก็ให้ลงชื่อรับรองไว้เสียด้วย วันที่..... เดือน..... พ.ศ.
ข้าพเจ้าขอรับรองว่าได้ตรวจรูปแผนที่นี้แล้วเห็นว่า ตามที่เจ้าพนักงานได้ทำการรังวัดมานั้น ถูกต้อง ตรงกับความประสงค์ของข้าพเจ้าทุกประการแล้ว

ผู้จำลอง
(..... นายพิสิษฐ์ เชื้อนสุวรรณ)

วันที่..... ๙ / ๔ / พ.ศ. 2569 /

ผู้ตรวจ
(..... นายณัฐดนัย สุปัญญา)

วันที่..... ๙ / ๔ / พ.ศ. 2569 /

กรมที่ดิน