



ประกาศสำนักงานที่ดินจังหวัดเชียงราย สาขาแม่จัน
ขอจดทะเบียนออกโฉนดที่ดินราย นางมณี ภิญโญพรพาณิชย์ (แปลงที่ 7)

หนังสือสำคัญที่จะแจกคือ ขอจดทะเบียนออกโฉนดที่ดินราย นางมณี ภิญโญพรพาณิชย์ (แปลงที่ 7)

(๑)	ที่ดินหมู่ที่ 1	ตำบล ท่าข้าวเปลือก	อำเภอ แม่จัน
(๒)	ที่ดินหมู่ที่	ตำบล	อำเภอ
(๓)	ที่ดินหมู่ที่	ตำบล	อำเภอ
(๔)	ที่ดินหมู่ที่	ตำบล	อำเภอ
(๕)	ที่ดินหมู่ที่	ตำบล	อำเภอ

จังหวัด เชียงราย

ด้วยพนักงานเจ้าหน้าที่ได้ทำการรังวัดที่ดินเพื่อออกเรื่อง ขอจดทะเบียนออกโฉนดที่ดินราย นางมณี ภิญโญพรพาณิชย์ (แปลงที่ 7)

ในท้องที่ตำบล อำเภอที่กล่าวข้างต้นเสร็จแล้ว จึงขอประกาศให้ทราบทั่วกัน ถ้าผู้ใดจะคัดค้านประการใดให้ยื่นคำคัดค้านต่อพนักงานเจ้าหน้าที่ภายใน 30 วัน นับแต่วันประกาศนี้เป็นต้นไป

ประกาศ ณ วันที่ เดือน พ.ศ.

ลงชื่อ

(นายพงษ์พัฒน์ เทียมสระคู)
(นักวิชาการที่ดินชำนาญการ ปฏิบัติการแทน)
เจ้าพนักงานที่ดินนาย สาขาแม่จัน
ประทับตราประจำตำแหน่ง

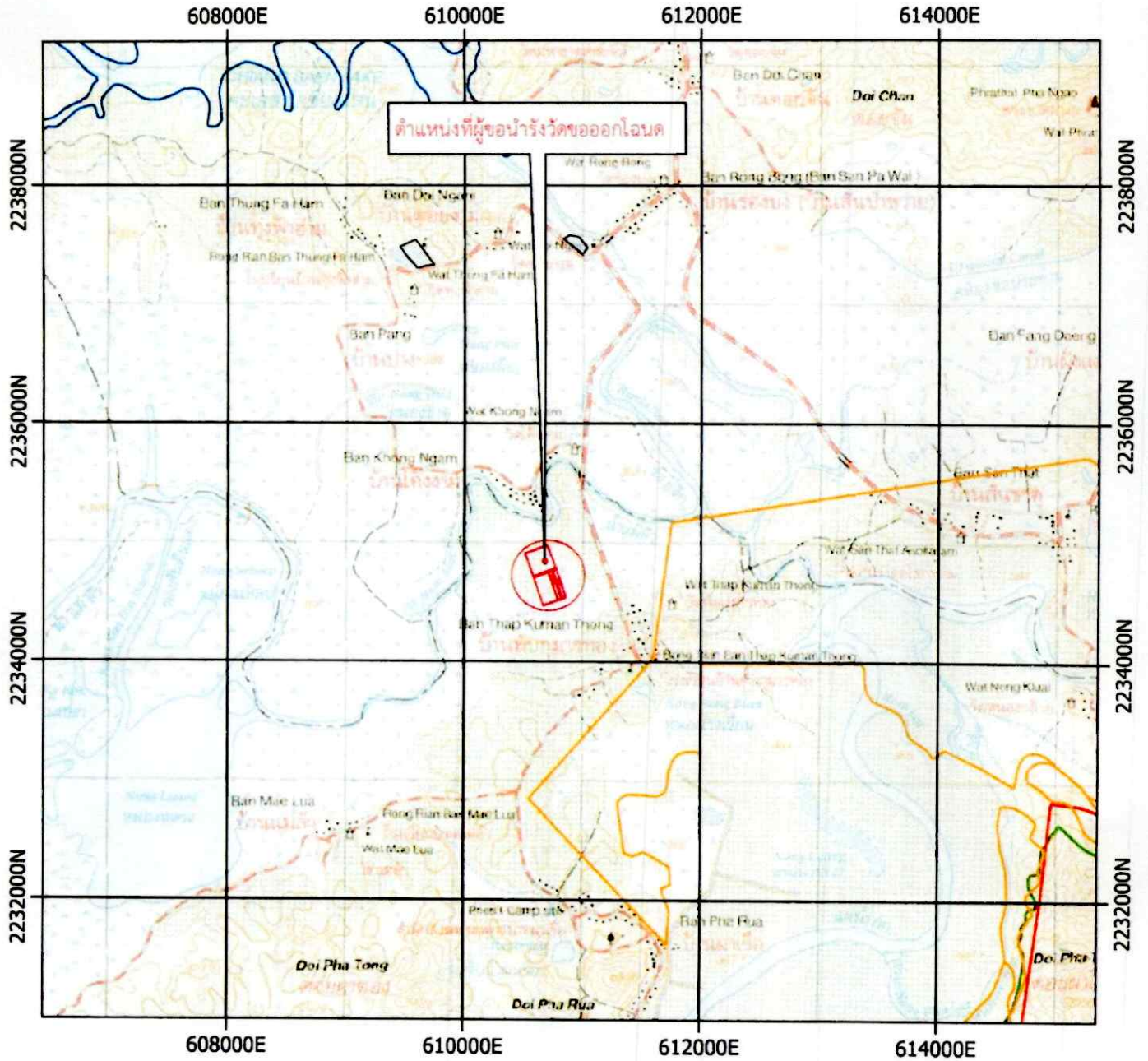
รายละเอียดแปลงที่ดินที่ขออกโฉนดที่ดินปรากฏตามรูปแผนที่แนบท้ายประกาศฯ นี้

หนังสือสำคัญที่จะแจกคือโฉนดที่ดิน ราย นางมณี ภิญโญพรพาณิชย์ (แปลงที่ 7)
ตามหลักฐานเดิมคือหนังสือรับรองการทำประโยชน์ (น.ส.3) เลขที่ 163 จำนวน 1 แปลง ตำบลท่าข้าวเปลือก
อำเภอแม่จัน จังหวัดเชียงราย เนื้อที่ 59-0-52 ไร่
ออกเป็นโฉนดที่ดิน เลขที่ 72701 หน้าสำรวจ 7047 เลขที่ดิน 514 ตำบลท่าข้าวเปลือก อำเภอแม่จัน
จังหวัดเชียงราย เนื้อที่ 3-0-00 ไร่

หมายเหตุ : เมื่อประกาศครบกำหนด 30 วัน ไม่มีผู้โต้แย้งคัดค้าน และพนักงานเจ้าหน้าที่ได้ตรวจสอบแล้ว
ว่าถูกต้องครบถ้วนตามขั้นตอน วิธีการของระเบียบและกฎหมายก็จะดำเนินการออกโฉนดที่ดิน
ให้แก่ผู้ขอต่อไป



แผนที่แสดงรูปแปลงที่ดิน ราย นางมณี ภิญญไพพรพาณิชย์
 ระวาง 5049 III 1034 ต.ท่าข้าวเปลือก อ.แม่จัน จ.เชียงราย



แผนที่มาตราส่วน 1:50,000 ลำดับชุดแผนที่ L 7017 ระวาง 5049III

- มณี
 - เขตห้ามล่าสัตว์ป่า
 - เขตรักษาพันธุ์สัตว์ป่า
 - เขต สปก. ใหม่
 - สปก.
 - ป่าสงวน
 - ป่าไม้ถาวร
 - น.ส.ล
- CR_504931034
 c5049iii_ind1975

(นายพิสิษฐ์ เชื้อนสุวรรณ)
 นายช่างรังวัดชำนาญงาน

ฉบับส่งฝ่ายควบคุมและรักษาหลักฐานที่ดิน

ระวาง..... 5049 III 1034 มาตรฐาน..... ๑/๔๐๐๐

รูปแผนที่ลงระวางเนื่องจาก

ประเภทการรังวัด..... ออกโฉนดที่ดิน ราย..... นางมณี ภิญโญพรพาณิชย์


ตำบล ทำข้าวเปลือก..... อำเภอ..... แม่เงิน จังหวัด..... เชียงราย

ผู้รังวัด..... นายพิสิษฐ์ เชื้อนสุวรรณ ตำแหน่ง..... นายช่างรังวัดชำนาญงาน รังวัดวันที่ ๙ / เมษายน / ๒๕๖๘

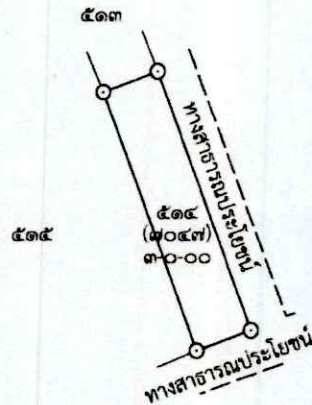
04/03/2568 3008
ร.ว.12:410/2568

รังวัดโดยวิธีแผนที่ชั้น 1 (RTK GNSS NETWORK)

๙ ม.ค. 2569



๙๒ 348๐๐ ๒๐
6105๐๐ ๒๐



๙๒ 34๘๐๐ ๒๐
610๕๐๐ ๒๐



หมายเหตุ ได้ลงที่หมายในระวาง..... 5049 III 1034 มาตรฐาน..... 1 : 4000
พิมพ์ใช้ในราชการเมื่อ พ.ศ. ๒๕๖๙

ถ้าเป็นรูปแผนที่แบ่งแยก แม้สามารถจะให้ผู้แบ่งแยก และผู้รับแยกรับรองรูปแผนที่ได้
ก็ให้ลงชื่อรับรองไว้เสียด้วย วันที่.....เดือน.....พ.ศ.

ข้าพเจ้าขอรับรองว่าได้ตรวจรูปแผนที่นี้แล้วเห็นว่า ตามที่เจ้าพนักงานได้ทำการรังวัดมานั้น
ถูกต้อง ตรงกับความประสงค์ของข้าพเจ้าทุกประการแล้ว

กรมที่ดิน

(Signature) ผู้จำลอง

(นายพิสิษฐ์ เชื้อนสุวรรณ)

๙ ม.ค. 2569

ผู้ตรวจ

(นายณัฐดนัย สปัญญา)

๙ ม.ค. 2569

พิมพ์เมื่อวันที่ ๙/๑๒/๒๕๖๘ เวลา ๑๗.๑๕ น.