



ประกาศสำนักงานที่ดินจังหวัดเชียงราย สาขาแม่จัน  
ขอจดทะเบียนออกโฉนดที่ดินราย นางมณี ภิญโญพรพาณิชย์ (แปลงที่ 6)

หนังสือสำคัญที่จะแจกคือ ขอจดทะเบียนออกโฉนดที่ดินราย นางมณี ภิญโญพรพาณิชย์ (แปลงที่ 6)

( ๑ )	ที่ดินหมู่ที่ 1	ตำบล ท่าข้าวเปลือก	อำเภอ แม่จัน
( ๒ )	ที่ดินหมู่ที่	ตำบล	อำเภอ
( ๓ )	ที่ดินหมู่ที่	ตำบล	อำเภอ
( ๔ )	ที่ดินหมู่ที่	ตำบล	อำเภอ
( ๕ )	ที่ดินหมู่ที่	ตำบล	อำเภอ

จังหวัด เชียงราย

ด้วยพนักงานเจ้าหน้าที่ได้ทำการรังวัดที่ดินเพื่อออกเรื่อง ขอจดทะเบียนออกโฉนดที่ดินราย นางมณี ภิญโญพรพาณิชย์ (แปลงที่ 6)

ในท้องที่ตำบล อำเภอที่กล่าวข้างต้นเสร็จแล้ว จึงขอประกาศให้ทราบทั่วกัน ถ้าผู้ใดจะคัดค้านประการใดให้ยื่นคำคัดค้านต่อพนักงานเจ้าหน้าที่ภายใน 30 วัน นับแต่วันประกาศนี้เป็นต้นไป

๑๑ มี.ค. ๒๕๖๗

ประกาศ ณ วันที่ ..... เดือน ..... พ.ศ. ....

ลงชื่อ

( นายพงษ์พัฒน์ เขียวกระจุก )  
( นายกเทศมนตรีตำบลท่าข้าวเปลือก อบต.ท่าข้าวเปลือก )  
เจ้าพนักงานที่ดินจังหวัดเชียงราย สาขาแม่จัน  
ประทับตราประจำตำแหน่ง

รายละเอียดแปลงที่ดินที่ขอออกโฉนดที่ดินปรากฏตามรูปแบบที่แนบท้ายประกาศฯ นี้

หนังสือสำคัญที่จะแจกคือโฉนดที่ดิน ราย นางมณี ภิญโญพรพาณิชย์ (แปลงที่ 6)  
ตามหลักฐานเดิมคือหนังสือรับรองการทำประโยชน์ (น.ส.๓) เลขที่ 163 จำนวน 1 แปลง ตำบลท่าข้าวเปลือก  
อำเภอแม่จัน จังหวัดเชียงราย เนื้อที่ 59-0-52 ไร่  
ออกเป็นโฉนดที่ดิน เลขที่ 72700 หน้าสำรวจ 7046 เลขที่ดิน 513 ตำบลท่าข้าวเปลือก อำเภอแม่จัน  
จังหวัดเชียงราย เนื้อที่ 0-2-00 ไร่

หมายเหตุ : เมื่อประกาศครบกำหนด 30 วัน ไม่มีผู้โต้แย้งคัดค้าน และพนักงานเจ้าหน้าที่ได้ตรวจสอบแล้ว  
ว่าถูกต้องครบถ้วนตามขั้นตอน วิธีการของระเบียบและกฎหมายก็จะดำเนินการออกโฉนดที่ดิน  
ให้แก่ผู้ขอต่อไป

# ระบบตรวจสอบแนวเขตที่ดินของรัฐ (LANDSTATE)

ระบบพิกัด: WGS84  
Grid: Lat/Long (Synced)

มาตราส่วน: 1:4,000



ผู้พิมพ์: นาย พิสิษฐ์ เชื้อนสุวรรณ

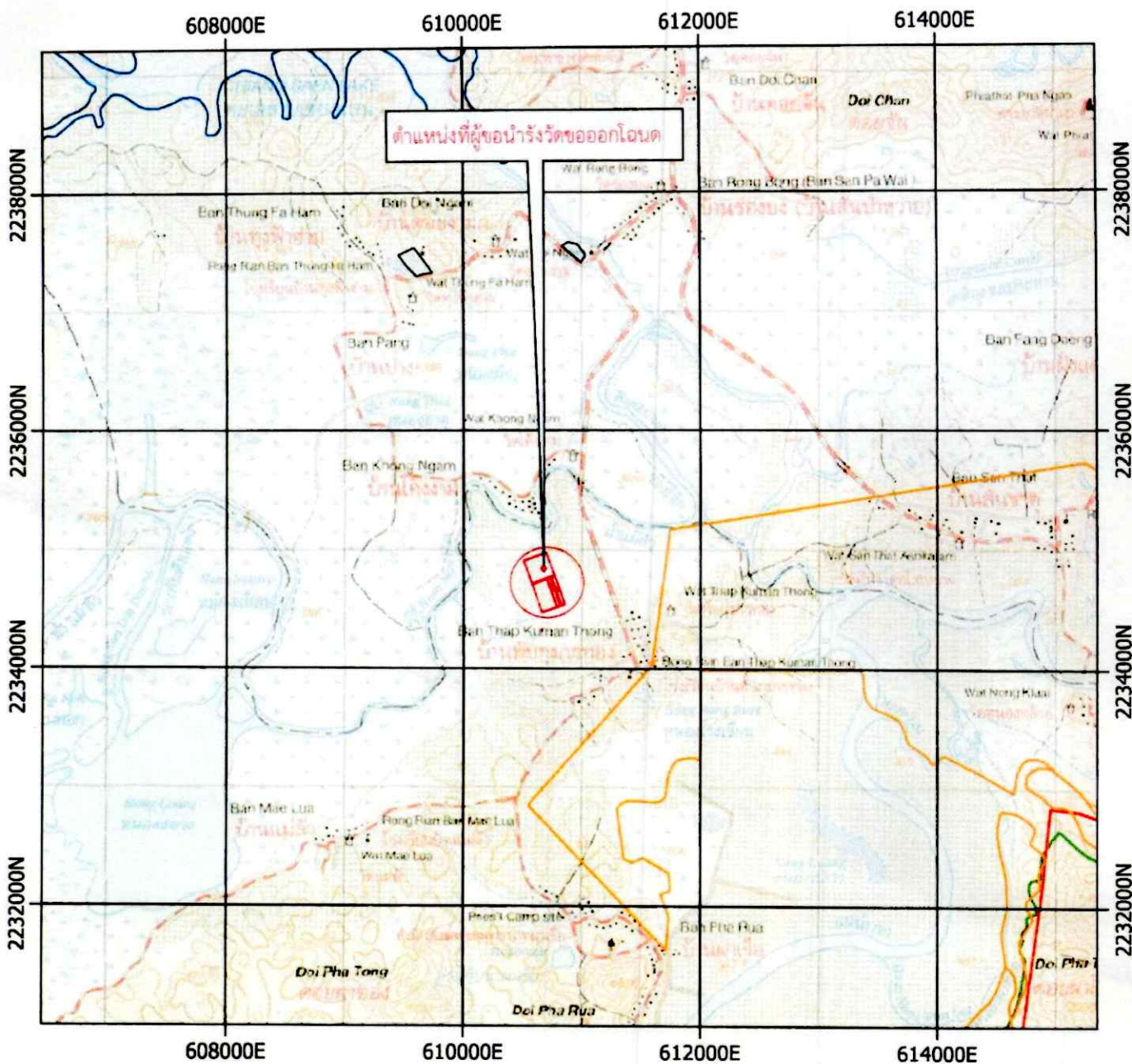
คำเตือน: มาตราส่วนแผนที่เป็นมาตราส่วนโดยประมาณ  
แผนที่นี้สำหรับการพิจารณาเบื้องต้นเท่านั้นห้ามใช้อ้างอิงในทางกฎหมาย

วันที่: 28/11/2569 16:43:18

(นายพิสิษฐ์ เชื้อนสุวรรณ)



แผนที่แสดงรูปแปลงที่ดิน ราย นางมณี ภิญโญพรพาณิชย์  
 ระวาง 5049 III 1034 ต.ท่าข้าวเปลือก อ.แม่จัน จ.เชียงราย



- มณี
  - เขตห้ามล่าสัตว์ป่า
  - เขตรักษาพันธุ์สัตว์ป่า
  - เขต สปก. ใหม่
  - สปก.
  - ป่าสงวน
  - ป่าไม้ถาวร
  - น.ส.ล
- CR\_504931034  
 c5049iii\_ind1975

แผนที่มาตราส่วน 1:50,000 ลำดับชุดแผนที่ L 7017 ระวาง 5049III

(นายพิสิษฐ์ เชื้อนสุวรรณ)  
 นายช่างรังวัดชำนาญาน

ฉบับส่งฝ่ายควบคุมและรักษาหลักฐานที่ดิน

ระวาง..... 5049 III 1034 ..... มาตราส่วน..... ๑/๔๐๐๐ .....

รูปแผนที่ผังระวางเนื่องจาก

ประเภทการรังวัด..... ออกโฉนดที่ดิน ..... ราย..... นางมณี.ภิญโญพรพาณิชย์.....

ตำบล ท่าข้าวเปลือก..... อำเภอ..... แม่จัน..... จังหวัด..... เชียงราย.....

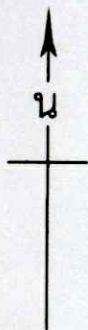
ผู้รังวัด..... นายพิสิษฐ์ เชื้อนสุวรรณ ตำแหน่ง..... นายช่างรังวัดชำนาญงาน..... รังวัดวันที่ ๙ / เมษายน / ๒๕๖๘.....

04/03/2568 3007

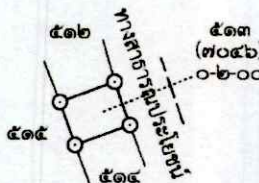
ร.ว.12:409/2568

รังวัดโดยวิธีแผนที่ชั้น 1 (RTK GNSS NETWORK)

๒ ๘ ม.ค. 2569



223400 ม.  
610500 ม.



223400 ม.  
610400 ม.



หมายเหตุ โฉนดที่หมายในระวาง..... 5049 III 1034 ..... มาตราส่วน..... 1 : 4000 .....

พิมพ์ใช้ในราชการเมื่อ พ.ศ. ....

OT/...

ถ้าเป็นรูปแผนที่แบ่งแยก แม้สามารถจะให้ผู้แบ่งแยก และผู้รับแยกรับรองรูปแผนที่ได้ ก็ให้ลงชื่อรับรองไว้เสียด้วย วันที่.....เดือน.....พ.ศ. ....

ข้าพเจ้าขอรับรองว่าได้ตรวจรูปแผนที่นี้แล้วเห็นว่า ตามที่เจ้าพนักงานได้ทำการรังวัดมานั้น ถูกต้อง ตรงกับความประสงค์ของข้าพเจ้าทุกประการแล้ว

กรมที่ดิน

ผู้จำลอง

(..... นายพิสิษฐ์ เชื้อนสุวรรณ .....) .....

วันที่ ๙ ม.ค. 2569 .....

ผู้ตรวจ

(..... นายณัฐดนัย สปัญญา .....) .....

วันที่ ๙ ม.ค. 2569 .....

พิมพ์เมื่อวันที่ ๘/๑๒/๒๕๖๘ เวลา ๑๗.๒๒ น.