



ประกาศสำนักงานที่ดินจังหวัดเชียงราย สาขาแม่สาย
แจกโฉนดที่ดิน

หนังสือสำคัญที่จะแจกคือ	โฉนดที่ดิน	
(๑) ที่ดินหมู่ที่ ๓๐	ตำบล แม่สาย	อำเภอ แม่สาย
(๒) ที่ดินหมู่ที่	ตำบล	อำเภอ
(๓) ที่ดินหมู่ที่	ตำบล	อำเภอ
(๔) ที่ดินหมู่ที่	ตำบล	อำเภอ
(๕) ที่ดินหมู่ที่	ตำบล	อำเภอ

จังหวัด เชียงราย

ด้วยพนักงานเจ้าหน้าที่ได้ทำการรังวัดที่ดินเพื่อออกเรื่อง แจกโฉนดที่ดิน
ในท้องที่ตำบล อำเภอที่กล่าวข้างต้นเสร็จแล้ว จึงขอประกาศให้ทราบทั่วกัน ถ้าผู้ใดจะคัดค้านประการใดให้ยื่นคำคัดค้านต่อ
พนักงานเจ้าหน้าที่ภายใน 30 วัน นับแต่วันประกาศนี้เป็นต้นไป

ประกาศ ณ วันที่

เดือน 6 พ.ค. 2569 พ.ศ.

ลงชื่อ

(นางสาวนงคัทงา เจริญสุขมงคล)

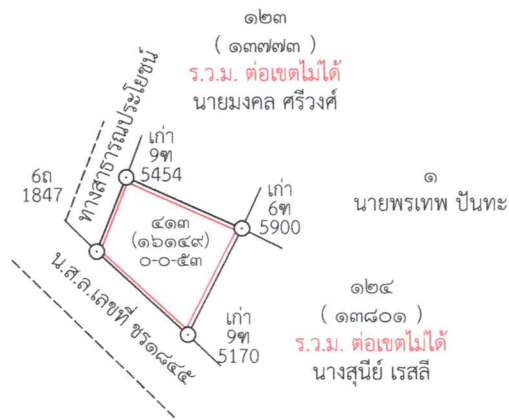
ประทับตราประจำตำแหน่ง

รายละเอียดแปลงที่ดินที่ขออออกโฉนดที่ดินปรากฏตามรูปแผนที่แนบท้ายประกาศฯ นี้

หนังสือสำคัญที่จะแจกคือ โฉนดที่ดิน ราย นายอาโต แซมื่อ
ตามหลักฐานเดิมคือหนังสือรับรองการทำประโยชน์ (น.ส.3 ก.) เลขที่ 2981 เลขที่ดิน 40
ตำบลแม่สาย อำเภอแม่สาย จังหวัดเชียงราย เนื้อที่ 0-0-53.0 ไร่
ออกเป็นโฉนดระวาง 4949 / 9460 โฉนดที่ดินเลขที่ 72042 หน้าสำรวจ 16149 เลขที่ดิน 413
ตำบลแม่สาย อำเภอแม่สาย จังหวัดเชียงราย เนื้อที่ 0-0-53.0 ไร่
ผู้ขออออกโฉนดที่ดิน จำนวน 1 แปลง


หมายเหตุ : เมื่อประกาศครบกำหนด 30 วัน ไม่มีผู้โต้แย้งคัดค้าน และพนักงานเจ้าหน้าที่ได้ตรวจสอบแล้ว
ว่าถูกต้องครบถ้วนตามขั้นตอน วิธีการของระเบียบและกฎหมายก็จะดำเนินการออกโฉนดที่ดิน
ให้แก่ผู้ขอต่อไป

ประเภทการรังวัด.....ออกโฉนดที่ดิน..... ผู้ขอ.....นายฉวีได้ แม่เมื่อ.....
ตำแหน่งที่ดิน ระวัง.....4949.19460..... เลขที่ดิน.....๕๑๓.....
ตำบล.....แม่สาย.....อำเภอ.....แม่สาย.....จังหวัด.....เชียงราย.....





รูปแผนที่มาตราส่วน
๑:๑๐๐๐

เชียงราย
4949 | 9460



แผนที่ภาพถ่ายทางอากาศจัดทำขึ้นเมื่อปี พ.ศ. ๒๕๕๕

สัญลักษณ์

-  หมุดหลักเขตที่ดิน
-  แปลงที่ดิน
-  เขตธนารักษ์
-  เขตป่าไม้ถาวร
-  เขตป่าสงวนแห่งชาติ
-  เขตตำบล