



ประกาศสำนักงานที่ดินจังหวัดเชียงราย สาขาแม่สาย
แจกโฉนดที่ดิน

หนังสือสำคัญที่จะแจกคือ	โฉนดที่ดิน	
(๑) ที่ดินหมู่ที่ ๗	ตำบล แม่สาย	อำเภอ แม่สาย
(๒) ที่ดินหมู่ที่	ตำบล	อำเภอ
(๓) ที่ดินหมู่ที่	ตำบล	อำเภอ
(๔) ที่ดินหมู่ที่	ตำบล	อำเภอ
(๕) ที่ดินหมู่ที่	ตำบล	อำเภอ

จังหวัด เชียงราย

ด้วยพนักงานเจ้าหน้าที่ได้ทำการรังวัดที่ดินเพื่อออกเรื่อง แจกโฉนดที่ดิน
ในท้องที่ตำบล อำเภอที่กล่าวข้างต้นเสร็จแล้ว จึงขอประกาศให้ทราบทั่วกัน ถ้าผู้ใดจะคัดค้านประการใดให้ยื่นคำคัดค้านต่อ
พนักงานเจ้าหน้าที่ภายใน 30 วัน นับแต่วันประกาศนี้เป็นต้นไป

ประกาศ ณ วันที่ เดือน 19 พ.ค. 2569 พ.ศ.

ลงชื่อ

(นายพดล อุ่นจินดา)

ประทับตราประจำตำแหน่ง

รายละเอียดแปลงที่ดินที่ขออกโฉนดที่ดินปรากฏตามรูปแผนที่แนบท้ายประกาศฯ นี้

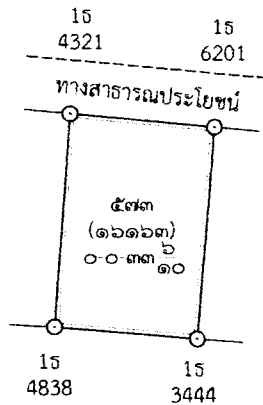
หนังสือสำคัญที่จะแจกคือ โฉนดที่ดิน ราย นางสาววิลาสินี คำราษฎร์
ตามหลักฐานเดิมคือหนังสือรับรองการทำประโยชน์ (น.ส.3 ก.) เลขที่ 5192 เลขที่ดิน 1134
ตำบลแม่สาย อำเภอแม่สาย จังหวัดเชียงราย เนื้อที่ 0-0-33.0 ไร่
ออกเป็นโฉนดระวาง 4949 / 9260-16 โฉนดที่ดินเลขที่ 72160 หน้าสำรวจ 16163 เลขที่ดิน 573
ตำบลแม่สาย อำเภอแม่สาย จังหวัดเชียงราย เนื้อที่แปลงนี้ 0-0-33.6 ไร่
ผู้ขอขออกโฉนดที่ดินจำนวน 1 แปลง

หมายเหตุ : เมื่อประกาศครบกำหนด 30 วัน ไม่มีผู้โต้แย้งคัดค้าน และพนักงานเจ้าหน้าที่ได้ตรวจสอบแล้ว
ว่าถูกต้องครบถ้วนตามขั้นตอน วิธีการของระเบียบและกฎหมายก็จะดำเนินการออกโฉนดที่ดิน
ให้แก่ผู้ขอต่อไป

ประเภทการรังวัด.....ออกโฉนดที่ดิน..... ผู้ขอ.....นางสาววิลาสินี คำวงษ์.....
 ตำแหน่งที่ดิน ระบุว่า.....4949.1.9260-16 (1:1000)..... เลขที่ดิน.....๕๗๓.....
 ตำบล.....แม่สาย.....อำเภอ.....แม่สาย.....จังหวัด.....เชียงราย.....



น.ส.๓ ก เลขที่ ๕๑๙๑
 นางสาวนาแล จะสี้อ




น.ส.๓ ก เลขที่ ๕๑๙๓
 ๑.นายมอย ตาดวงแก้ว
 ๒.นางสาวของขวัญ ตาดวงแก้ว

๕๕๕
 นายกิจเจริญ ไพรกิจเจริญ



รูปแผนที่มาตราส่วน ๑:๕๐๐

เชียงราย
ระวาง 4949 | 9260



แผนที่ภาพถ่ายทางอากาศจัดทำขึ้นเมื่อปี พ.ศ. ๒๕๕๕

สัญลักษณ์

-  แปลงที่ดิน
-  เขตป่าสงวนแห่งชาติ
-  เขตป่าไม้ถาวร
-  เขตธนารักษ์