



ประกาศสำนักงานที่ดินจังหวัดเชียงราย สาขาแม่สาย
แจกโฉนดที่ดิน

หนังสือสำคัญที่จะแจกคือ		โฉนดที่ดิน
(๑) ที่ดินหมู่ที่ ๒	ตำบล แม่สาย	อำเภอ แม่สาย
(๒) ที่ดินหมู่ที่	ตำบล	อำเภอ
(๓) ที่ดินหมู่ที่	ตำบล	อำเภอ
(๔) ที่ดินหมู่ที่	ตำบล	อำเภอ
(๕) ที่ดินหมู่ที่	ตำบล	อำเภอ

จังหวัด เชียงราย

ด้วยพนักงานเจ้าหน้าที่ได้ทำการรังวัดที่ดินเพื่อออกเรื่อง แจกโฉนดที่ดิน
ในท้องที่ตำบล อำเภอที่กล่าวข้างต้นเสร็จแล้ว จึงขอประกาศให้ทราบทั่วกัน ถ้าผู้ใดจะคัดค้านประการใดให้ยื่นคำคัดค้านต่อ
พนักงานเจ้าหน้าที่ภายใน 30 วัน นับแต่วันประกาศนี้เป็นต้นไป

ประกาศ ณ วันที่ เดือน 19 พ.ค. 2569 พ.ศ.

ลงชื่อ

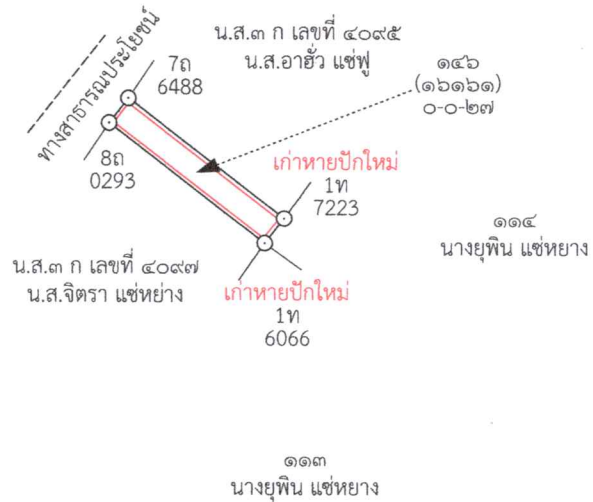
(นายจรัส อิมใจ)
นักวิชาการที่ดินชำนาญการ ปฏิบัติราชการแทน
เจ้าพนักงานที่ดินจังหวัดเชียงราย สาขาแม่สาย
ประทับตราประจำตำแหน่ง

รายละเอียดแปลงที่ดินที่ขออกโฉนดที่ดินปรากฏตามรูปแผนที่แนบท้ายประกาศฯ นี้



หนังสือสำคัญที่จะแจกคือ โฉนดที่ดิน ราย นายยอด แซ่ลี
ตามหลักฐานเดิมคือหนังสือรับรองการทำประโยชน์ (น.ส.3 ก.) เลขที่ 4096 เลขที่ดิน 575
ตำบลแม่สาย อำเภอแม่สาย จังหวัดเชียงราย เนื้อที่ 0-0-25.0 ไร่
ออกเป็นโฉนดระวาง 494919258-12 โฉนดที่ดินเลขที่ 72118 หน้าสำรวจ 16161 เลขที่ดิน 146
ตำบลแม่สาย อำเภอแม่สาย จังหวัดเชียงราย เนื้อที่แปลงนี้ 0-0-27.0 ไร่
ผู้ขอขออกโฉนดที่ดิน จำนวน 1 แปลง

หมายเหตุ : เมื่อประกาศครบกำหนด 30 วัน ไม่มีผู้โต้แย้งคัดค้าน และพนักงานเจ้าหน้าที่ได้ตรวจสอบแล้ว
ว่าถูกต้องครบถ้วนตามขั้นตอน วิธีการของระเบียบและกฎหมายก็จะดำเนินการออกโฉนดที่ดิน
ให้แก่ผู้ขอต่อไป

ประเภทการรังวัด.....ออกโฉนดที่ดิน..... ผู้ขอ.....นายยอดชาย แซ่ลี.....
 ตำแหน่งที่ดิน ระบุว่า.....4949.1.9258-12 (1/1000)..... เลขที่ดิน.....๑๔๖.....
 ตำบล.....แม่สวาย.....อำเภอ.....แม่สวาย.....จังหวัด.....เชียงราย.....



เชียงราย
4949 | 9258



แผนที่ภาพถ่ายทางอากาศจัดทำขึ้นเมื่อปี พ.ศ. ๒๕๕๕

สัญลักษณ์

-  หมุดหลักเขตที่ดิน
-  แปลงที่ดิน
-  เขตธนารักษ์
-  เขตป่าไม้ถาวร
-  เขตป่าสงวนแห่งชาติ