



ประกาศสำนักงานที่ดินจังหวัดเชียงราย สาขาแม่สาย
แจกโฉนดที่ดิน

หนังสือสำคัญที่จะแจกคือ	โฉนดที่ดิน	
(๑) ที่ดินหมู่ที่ ๕	ตำบล เวียงพางคำ	อำเภอ แม่สาย
(๒) ที่ดินหมู่ที่	ตำบล	อำเภอ
(๓) ที่ดินหมู่ที่	ตำบล	อำเภอ
(๔) ที่ดินหมู่ที่	ตำบล	อำเภอ
(๕) ที่ดินหมู่ที่	ตำบล	อำเภอ

จังหวัด เชียงราย

ด้วยพนักงานเจ้าหน้าที่ได้ทำการรังวัดที่ดินเพื่อออกเรื่อง แจกโฉนดที่ดิน
ในท้องที่ตำบล อำเภอที่กล่าวข้างต้นเสร็จแล้ว จึงขอประกาศให้ทราบทั่วกัน ถ้าผู้ใดจะคัดค้านประการใดให้ยื่นคำคัดค้านต่อ
พนักงานเจ้าหน้าที่ภายใน 30 วัน นับแต่วันประกาศนี้เป็นต้นไป

ประกาศ ณ วันที่ เดือน 21 พ.ค. 2569 พ.ศ.

ลงชื่อ

(นายนพต อุ่นจินดา)

ประทับตราประจำตำแหน่ง

รายละเอียดแปลงที่ดินที่ขออกโฉนดที่ดินปรากฏตามรูปแผนที่แนบท้ายประกาศฯ นี้

หนังสือสำคัญที่จะแจกคือ โฉนดที่ดิน ราย นายบอย สัจจิ่ง

ตามหลักฐานเดิมคือหนังสือรับรองการทำประโยชน์ (น.ส.3 ก.) เลขที่ 1262 เลขที่ดิน 1925

ตำบลเวียงพางคำ อำเภอแม่สาย จังหวัดเชียงราย เนื้อที่ 0-0-18.0 ไร่

ออกเป็นโฉนดระวาง 4949 / 9256-5 โฉนดที่ดินเลขที่ 72311 หน้าสำรวจ 9338 เลขที่ดิน 1447

ตำบลเวียงพางคำ อำเภอแม่สาย จังหวัดเชียงราย เนื้อที่แปลงนี้ 0-0-18.5 ไร่

ผู้ขอขออกโฉนดที่ดินจำนวน 1 แปลง

หมายเหตุ : เมื่อประกาศครบกำหนด 30 วัน ไม่มีผู้โต้แย้งคัดค้าน และพนักงานเจ้าหน้าที่ได้ตรวจสอบแล้ว
ว่าถูกต้องครบถ้วนตามขั้นตอน วิธีการของระเบียบและกฎหมายก็จะดำเนินการออกโฉนดที่ดิน
ให้แก่ผู้ขอต่อไป

ประเภทการรังวัด.....ออกโฉนดที่ดิน..... ผู้ขอ.....นายมอย ส้อจิ่ง.....
ตำแหน่งที่ดิน ระบุว่า.....4949.1.9256-5..... เลขที่ดิน.....๑๔๔๗.....
ตำบล.....เวียงพางคำ.....อำเภอ.....แม่สาย.....จังหวัด.....เชียงราย.....




น.ส.ท ก เลขที่ ๑๒๖๑
นายโชติวิทย์ มนต์เขมวิทย์

๑๔๑
(๖๒๔๔)
ร.ว.ม.ย.จ.๑๓๒ ต่อเขตไม่ได้
นางประภาพร รักษ์ตระกูลหยาง

๑๕๐
(๖๒๔๓)
ร.ว.ม.ย.จ.๑๓๒ ต่อเขตไม่ได้
นางรัตนา แซ่ลี



๑๓๙
(๖๒๕๒)
ร.ว.ม.ย.จ.๑๓๒ ต่อเขตไม่ได้
นางสาวยุพิน เขมะ



๑๕๗
(๘๐๙๖)
ร.ว.ม. ต่อเขตไม่ได้
นายอานันท์ ยี่เป็ง

รูปแผนที่มาตราส่วน ๑:๕๐๐

เชียงราย
ระวาง 4949 | 9256



แผนที่ภาพถ่ายทางอากาศจัดทำขึ้นเมื่อปี พ.ศ. ๒๕๕๕

สัญลักษณ์

-  แปลงที่ดิน
-  เขตป่าสงวนแห่งชาติ
-  เขตป่าไม้ถาวร
-  เขตธนารักษ์