



ประกาศสำนักงานที่ดินจังหวัดเชียงราย สาขาเทิง
เรื่อง แก้ไขเนื้อที่หนังสือสำคัญสำหรับที่หลวง เลขที่ ๓๕๑๓๗

ด้วย เทศบาลตำบลยางฮอม

ได้ยื่นเรื่องราว ขอรังวัดตรวจสอบหนังสือสำคัญสำหรับที่หลวง (น.ส.ล.) เลขที่ ๓๕๑๓๗ แปลง “หนองไคร้ไหว”
หมู่ที่ ๙ ตำบล ยางฮอม อำเภอ เเทิง จังหวัด เชียงราย
มีอาณาเขตดังนี้ คือ :-

ทิศเหนือ	จด	-	ยาวประมาณ	-	เมตร
ทิศด้านนอก	จด	-	ยาวประมาณ	-	เมตร
ทิศใต้	จด	-	ยาวประมาณ	-	เมตร
ทิศตะวันตก	จด	-	ยาวประมาณ	-	เมตร

เนื้อที่ประมาณ ๘๐ ไร่ ๓ งาน ๓๑ ตารางวา

โดยอ้างว่า หนังสือสำคัญสำหรับที่หลวง แปลง “หนองไคร้ไหว” รังวัดตรวจสอบแล้ว ผลปรากฏว่า
หลักเขตเก่าสูญหาย จำนวน ๑๖ หลัก ได้ปักหลักเขตทดแทนแล้ว และผู้เกี่ยวข้องได้ร่วมกันปักหลักเขต
เพิ่มเติม จำนวน ๕ หลัก ข้างเคียงเปลี่ยนแปลงและรับรองเขตครบทุกด้าน คำนวณเนื้อที่ได้ ๙๔-๑-๔๕.๘ ไร่
มากกว่าเนื้อที่เดิม ๑๓-๒-๑๔.๘ ไร่ เนื่องจากการรังวัดและคำนวณเนื้อที่ต่างวิธีกัน ครอบรูปแผนที่ดังกล่าว
แล้วแตกต่างจากเดิมเนื่องจากสภาพที่ดินเปลี่ยนแปลงเพราะมีการขุดลอกหนองฯ ใช้รูปแผนที่(ใบต่อ)
มาตราส่วน 1:4000 ดำเนินการ

จึงขอประกาศให้ทราบทั่วกัน ถ้าผู้ใดจะคัดค้านประการใด ให้ยื่นคำคัดค้านต่อพนักงานเจ้าหน้าที่
ภายใน ๓๐ วัน นับตั้งแต่วันประกาศนี้เป็นต้นไป

ประกาศ ณ วันที่ ๓ เดือน มิ.ย. ๒๕๖๘ พ.ศ.

ลงชื่อ

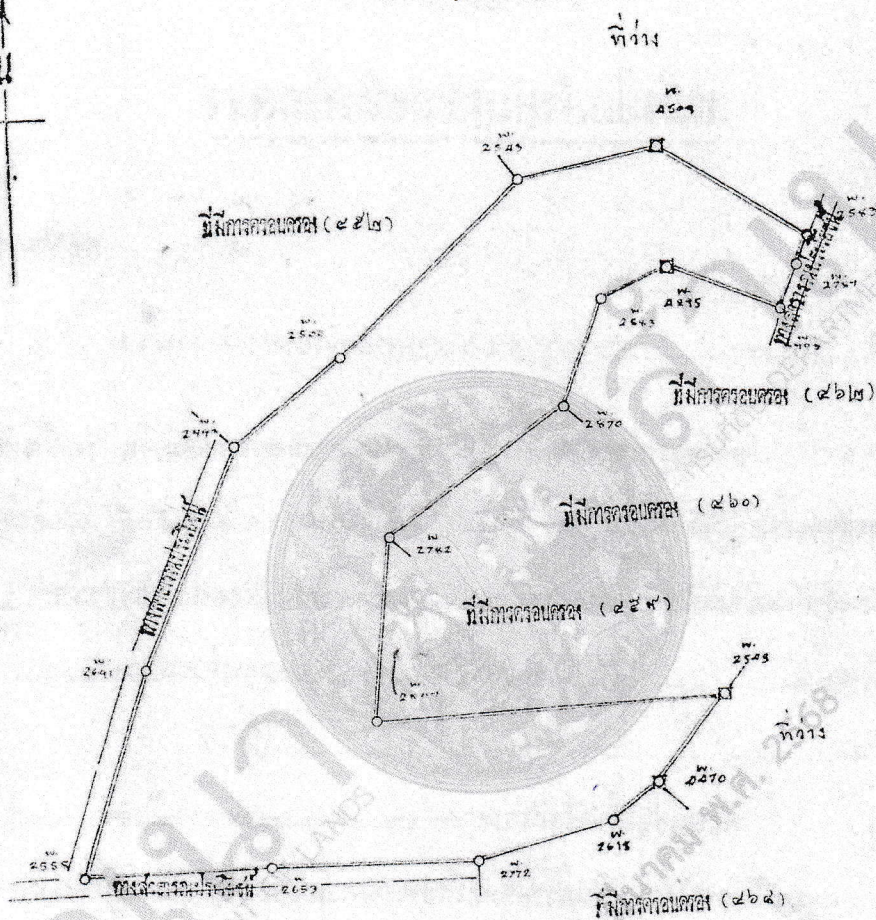
(นางสาวจันทร์จิรา สุริยาจันทร์)

นักวิชาการที่ดินชำนาญการพิเศษ รักษาการในตำแหน่ง
เจ้าพนักงานที่ดินจังหวัดเชียงราย สาขาเทิง
ประทับตราประจำตำแหน่ง

รูปแผนที่

มาตราส่วนในระนาบ ๑:๕๐๐๐

มาตราส่วน ๑:๕๐๐๐



สำเนาถูกต้อง

(Handwritten signature)

(นายวรพงษ์ ภิชัย)

นักวิชาการที่ดินปฏิบัติการ

(Handwritten signature)

เจ้าพนักงานที่ดิน

หัวหน้าการ
- 3.ก.ด. 2529

ผู้ตรวจแผนที่

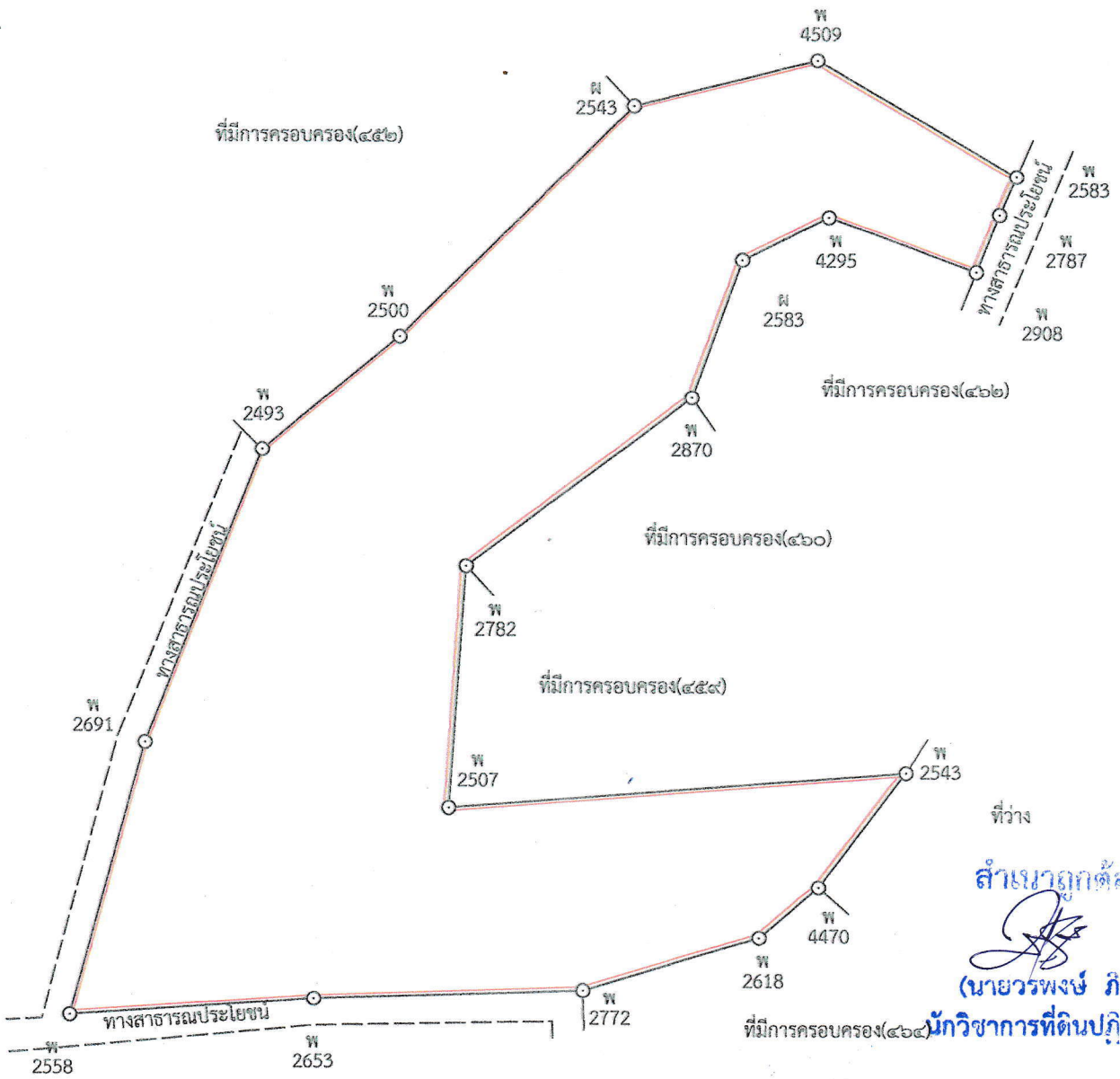
ผู้เขียนแผนที่

ระวาง..... 5048 | 3200 มาตราส่วน..... ๑/๕๐๐๐
 ประเภทการรังวัด..... ตรวจสอบหนังสือสำคัญสำหรับที่หลวง ราย..... เทศบาลตำบลยางฮอม.....
 ตำบล..... ยางฮอม อำเภอ..... ขุนตาล จังหวัด..... เชียงราย
 ผู้รังวัด..... นายชาญณรงค์ แสนเชื่อน ตำแหน่ง..... นายช่างรังวัดปฏิบัติงาน รังวัดวันที่..... ๒๑ / กรกฎาคม / ๒๕๖๖
 21/07/2566 M001
 ร.ว.12: null

รังวัดโดยวิธีแผนที่ชั้น 2

รูปแผนที่ท้ายประกาศ

ที่วาง



สำเนาถูกต้อง

(นายวรพงษ์ ภิชัย)

นักวิชาการที่ดินปฏิบัติการ

รูปแผนที่เดิม ๘๐-๓-๓๑ ไร่

ถ้าเป็นรูปแผนที่แบ่งแยก แม้สามารถจะให้ผู้แบ่งแยก และผู้รับแยกรับรองรูปแผนที่ได้ ก็ให้ลงชื่อรับรองไว้เสียด้วย วันที่.....เดือน.....พ.ศ.
 ข้าพเจ้าขอรับรองว่าได้ตรวจสอบรูปแผนที่นี้แล้วเห็นว่า ตามที่เจ้าพนักงานได้ทำการรังวัดมานั้น ถูกต้อง ตรงกับความประสงค์ของข้าพเจ้าทุกประการแล้ว

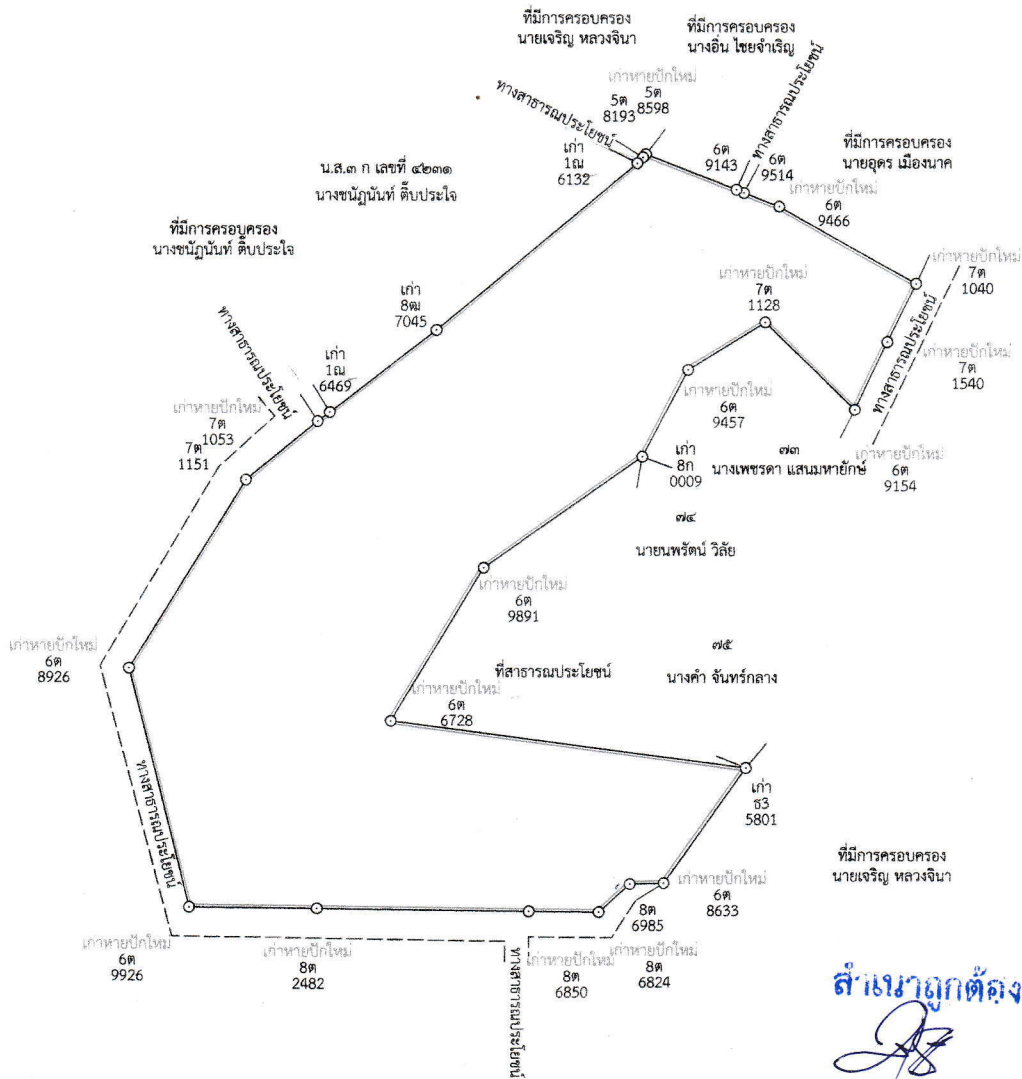
.....ผู้จำลอง
 (.....นายชาญณรงค์ แสนเชื่อน.....)
 วันที่..... ๒๑ / ก.ย. ๒๕๖๖ /

.....ผู้ตรวจ
 (.....นายนายธนรัฐ ธนะหมอก.....)
 วันที่..... 2๘ / ก.ย. 2566 /

กรมที่ดิน

พิมพ์เมื่อวันที่ ๒๖/๙/๒๕๖๖ เวลา ๑๖.๕๙ น.

ระวาง..... 5048 | 3200 มาตรฐาน..... ๑/๔๐๐๐
 ประเภทการรังวัด..... ตรวจสอบหนังสือสำคัญสำหรับที่หลวง..... ราย..... เขตมวलयงฮอม
 ตำบล..... ยางฮอม..... อำเภอ..... ขุนตาล..... จังหวัด..... เชียงราย
 ผู้รังวัด..... นายชาณนรงค์ แสนเขื่อน..... ตำแหน่ง..... นายช่างรังวัดปฏิบัติงาน..... รังวัดวันที่..... ๒๑ / กรกฎาคม / ๒๕๖๖
 12/04/2566-6001
 ร.ว.12:658/2566..... รังวัดโดยวิธีแผนที่ชั้น 1 (RTK GNSS NETWORK)
 รูปแผนที่ท้ายประกาศ



สำเนาถูกต้อง
 (นายวรพงษ์ กิจชัย)
 นักวิชาการที่ดินปฏิบัติการ

รูปแผนที่รังวัดใหม่ เนื้อที่ ๙๔-๑-๔๕.๘ ไร่

ถ้าเป็นรูปแผนที่แบ่งแยก แม้สามารถจะให้ผู้แบ่งแยก และผู้รับแยกรับรองรูปแผนที่ได้ ก็ให้ลงชื่อรับรองไว้เสียด้วย วันที่.....เดือน.....พ.ศ.
 ข้าพเจ้าขอรับรองว่าได้ตรวจรูปแผนที่นี้แล้วเห็นว่า ตามที่เจ้าพนักงานได้ทำการรังวัดมานั้น ถูกต้อง ตรงกับความประสงค์ของข้าพเจ้าทุกประการแล้ว

.....ผู้จำลอง
 (..... นายชาณนรงค์ แสนเขื่อน)
 วันที่ ๒๗ ก.ย. ๒๕๖๖
ผู้ตรวจ
 (..... นายธนรัฐ ณะหมอก)
 วันที่ 28 ก.ย. 2566

มาตราส่วน ๑:๕๐๐๐




กรมการที่ดิน พ.ศ. ๒๕๕๕


นายชาตุนรงค์ แสนเชียน



ภาพถ่ายทางอากาศ ที่จริง


นายชาญณรงค์ แสนเขื่อน