



ประกาศ ศูนย์อำนวยการเดินสำรวจออกโฉนดที่ดินจังหวัดจันทบุรี ส่วนแยกแหลมสิงห์

เรื่อง แจกโฉนดที่ดิน

หนังสือสำคัญที่จะแจก คือ โฉนดที่ดิน ปีงบประมาณ พ.ศ. ๒๕๖๖

- (๑) ที่ดินหมู่ที่ ๓ ตำบล พลับ อำเภอ แหลมสิงห์
- (๒) ที่ดินหมู่ที่ ตำบล พลับ อำเภอ แหลมสิงห์
- (๓) ที่ดินหมู่ที่ ตำบล พลับ อำเภอ แหลมสิงห์
- (๔) ที่ดินหมู่ที่ ตำบล พลับ อำเภอ แหลมสิงห์
- (๕) ที่ดินหมู่ที่ ตำบล พลับ อำเภอ แหลมสิงห์

จังหวัด จันทบุรี

ด้วยพนักงานเจ้าหน้าที่ได้ทำการรังวัดที่ดินเพื่อออกโฉนดที่ดิน ในท้องที่ตำบล อำเภอดังกล่าวข้างต้นเสร็จแล้ว จึงขอประกาศให้ทราบทั่วกัน ถ้าผู้ใดจะคัดค้านประการใด ให้ยื่นคำคัดค้านต่อพนักงานเจ้าหน้าที่ ภายใน ๓๐ วัน นับแต่วันประกาศนี้เป็นต้นไป

ประกาศ ณ วันที่ ๒ เดือน เมษายน พ.ศ. ๒๕๖๘

ลงชื่อ

(นายสมชาย ชี้อสัตย์)

เจ้าพนักงานที่ดินหัวหน้าส่วนแยกแหลมสิงห์  
ประทับตราประจำตำแหน่ง

หนังสือสำคัญ

ที่จะแจกคือ

โฉนดที่ดินโครงการเดินสำรวจออกโฉนดที่ดิน  
ปีงบประมาณ พ.ศ. ๒๕๖๖ ตามบัญชีรายชื่อ  
แนบท้ายประกาศนี้ จำนวน ๗ แปลง



**ที่ดิน**

โฉนดที่ดิน  น.ส.๓ ก  ส.ค.๑ เลขที่..... หน้าสำรวจ ตามบัญชีแนบท้ายประกาศ  
หมู่ที่ ๓ ตำบล พลับ อำเภอ แทนมสิงห์ จังหวัด จันทบุรี.....

ที่ จบ ๐๐๒๐.๐๔/๑๐๓๐

ที่ทำการ สำนักงานที่ดินจังหวัดจันทบุรี ส่วนแยกแหลมสิงห์  
วันที่ ๒ เดือน เมษายน พ.ศ. ๒๕๖๘

เรื่อง ขอให้ปิดประกาศ

เรียน เจ้าพนักงานที่ดินหัวหน้าส่วนแยกแหลมสิงห์

พร้อมหนังสือขอส่งประกาศ เรื่อง แจกโฉนดที่ดิน ดังกล่าว รวม ๗ ชุด มาเพื่อขอให้นำไปปิดไว้ที่  
สำนักงานที่ดินจังหวัดจันทบุรี ส่วนแยกแหลมสิงห์.....

เพื่อให้ประชาชนทราบทั่วกัน และได้ส่งค่าปิดประกาศ เป็นเงิน ๑๐.๐๐ บาท มาด้วย เมื่อปิดประกาศแล้ว  
ขอให้รายงานตามแบบแนบท้ายหนังสือนี้

ขอแสดงความนับถือ

ลงชื่อ.....

(นายสมชาย ชื่อสัตย์)

ผู้อำนวยการศูนย์เดินสำรวจออกโฉนดที่ดิน  
สำนักงานที่ดินจังหวัดจันทบุรี ส่วนแยกแหลมสิงห์

**รายงานการปิดประกาศ**

วันที่.....เดือน.....พ.ศ.....

เรียน เจ้าพนักงานที่ดินหัวหน้าส่วนแยกแหลมสิงห์

ตามหนังสือของท่าน ที่ จบ ๐๐๒๐.๐๔/ ๑๐๓๐.....ลงวันที่ ๒ เมษายน ๒๕๖๘  
ส่งประกาศ เรื่อง แจกโฉนดที่ดินตามบัญชีแนบท้ายประกาศ หมู่ที่ ๓ ตำบล พลับ อำเภอ แทนมสิงห์  
จังหวัดจันทบุรี ข้าพเจ้าได้รับแล้ว และได้ปิดประกาศไว้ที่ สำนักงานที่ดินจังหวัดจันทบุรี ส่วนแยกแหลมสิงห์ เสร็จแล้ว  
เมื่อวันที่.....เดือน.....พ.ศ.....เวลา.....น.

จึงเรียนมาเพื่อทราบ

ขอแสดงความนับถือ

ลงชื่อ.....

(.....)

ตำแหน่ง.....

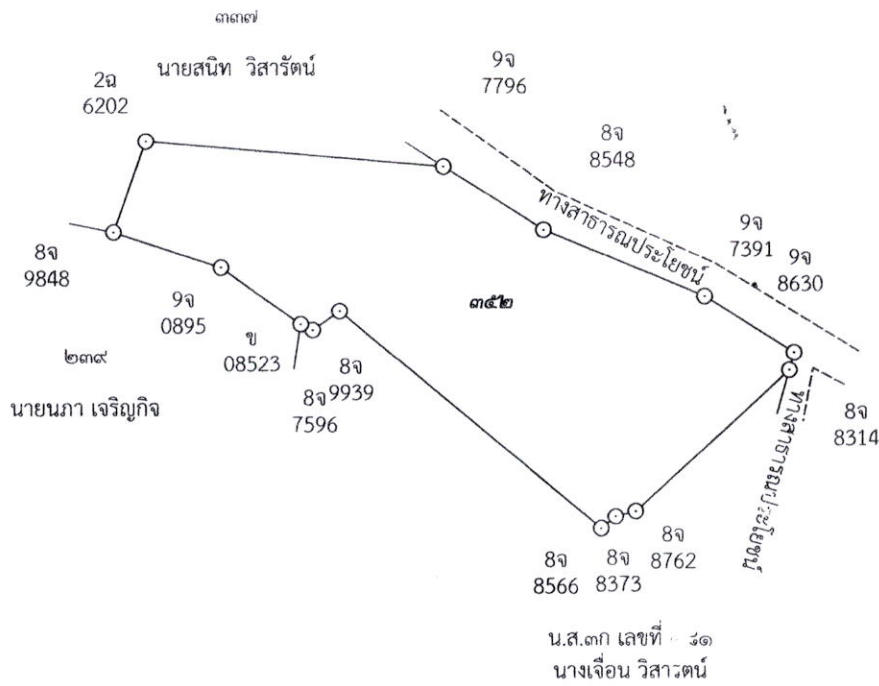
บัญชีรายชื่อผู้นำเดินสำรวจฯ หมู่ที่ ๓ ตำบลพลี

ลำดับที่	ราย	อำเภอ	ตำบล	หมู่	หลักฐานเดิม	เนื้อที่
๑	นายสนิท วิสารต์น์	แหลมสิงห์	พลี	๓	ไม่มีหลักฐาน	๕-๐-๒๕.๖ ไร่
๒	นางสาวจันทิมา พูนพล	แหลมสิงห์	พลี	๓	ไม่มีหลักฐาน	๐-๐-๒๕.๑ ไร่
๓	นายชิงชัย ทนุผล	แหลมสิงห์	พลี	๓	ไม่มีหลักฐาน	๑-๓-๘๕.๔ ไร่
๔	นายวรเทพ มนต์วิวงศ์	แหลมสิงห์	พลี	๓	ไม่มีหลักฐาน	๐-๑-๗๓ ไร่
๕	นางสาวพรรษา ทีชะระ	แหลมสิงห์	พลี	๓	น.ส.๓ ก เลขที่ ๔๙๓	๐-๐-๘๖ ไร่
๖	นางสาวพรรษา ทีชะระ	แหลมสิงห์	พลี	๓	น.ส.๓ ก เลขที่ ๔๕๖	๑-๒-๙๕.๘ ไร่
๗	นายสุจินต์ นามประดิษฐ์	แหลมสิงห์	พลี	๓	ไม่มีหลักฐาน	๐-๐-๕๒.๘ ไร่

ประเภทการรังวัด.....เดินสำรวจ..... ผู้ขอ.....นายสนธิ วิศวรัตน์.....

ตำแหน่งที่ดิน ระบุว่า.....5434 III.9084..... เลขที่ดิน.....๓๕๒.....

ตำบล.....พลับ..... อำเภอ.....แหลมสิงห์..... จังหวัด.....จันทบุรี.....



จำนวน  
โฉนด

ที่ดิน  
ได้จันท

ระวาง  
แปลงที่ดิน  
ไปเขตป่า  
เขตป่าไม้  
ที่รังวัด

อื่น  
.....  
ดชั้น

ได้

ไร่

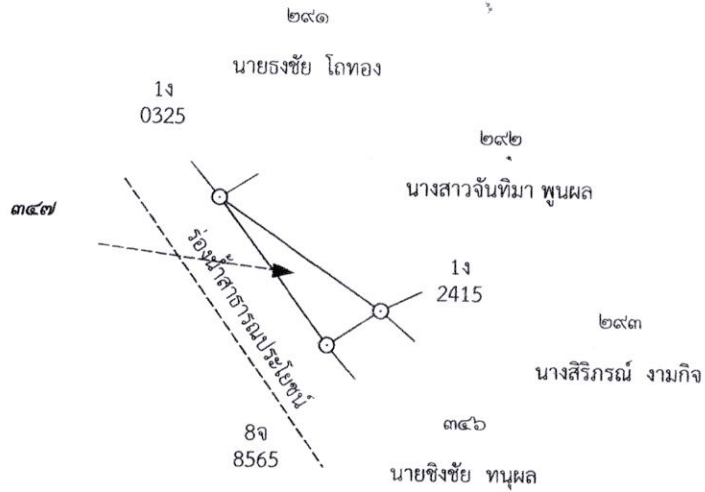
น

าชน

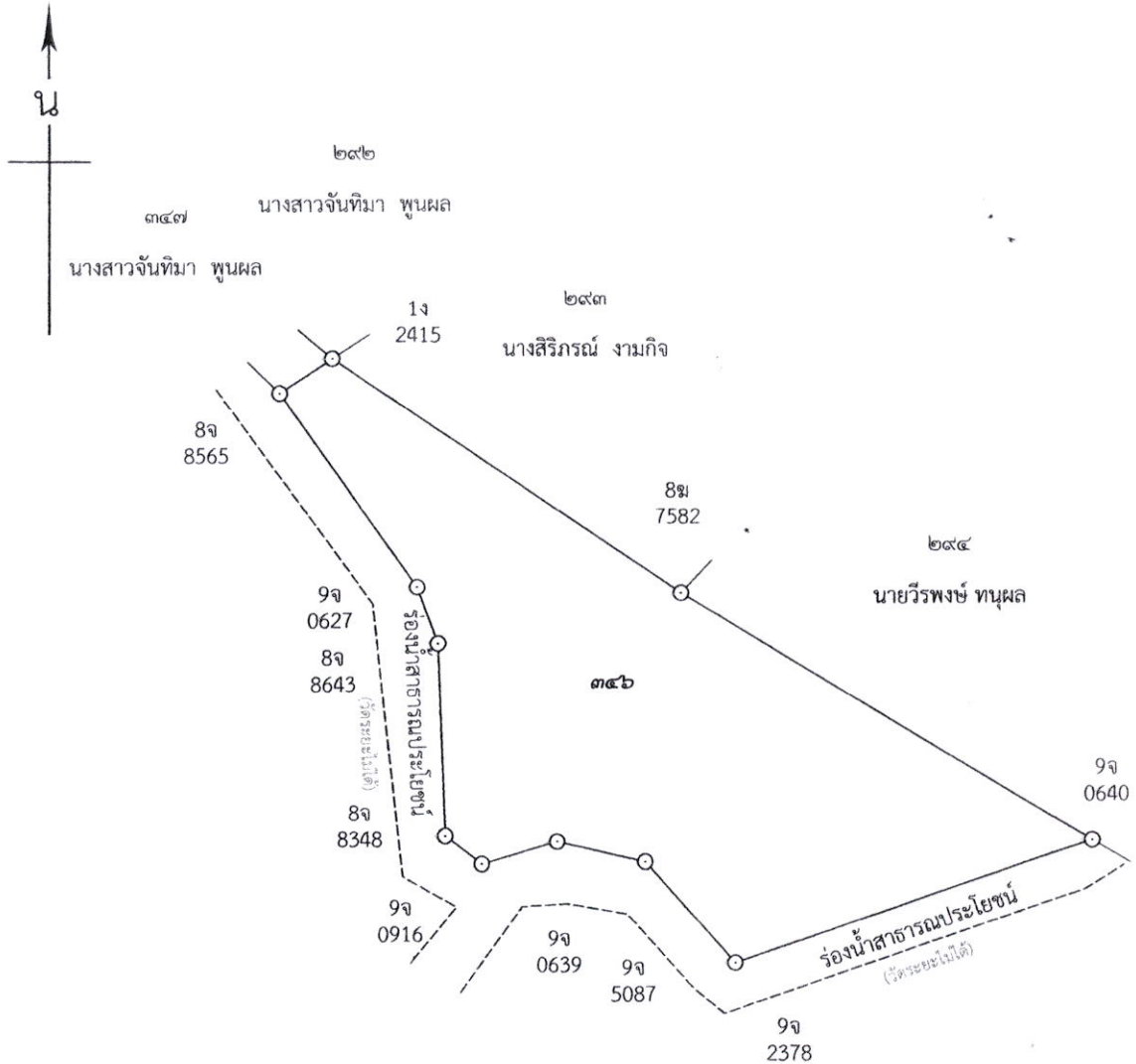
มที่ดิน

พิมพ์เมื่อวันที่ ๓๐/๙/๒๕๖๗ เวลา ๐.๕๙ น.

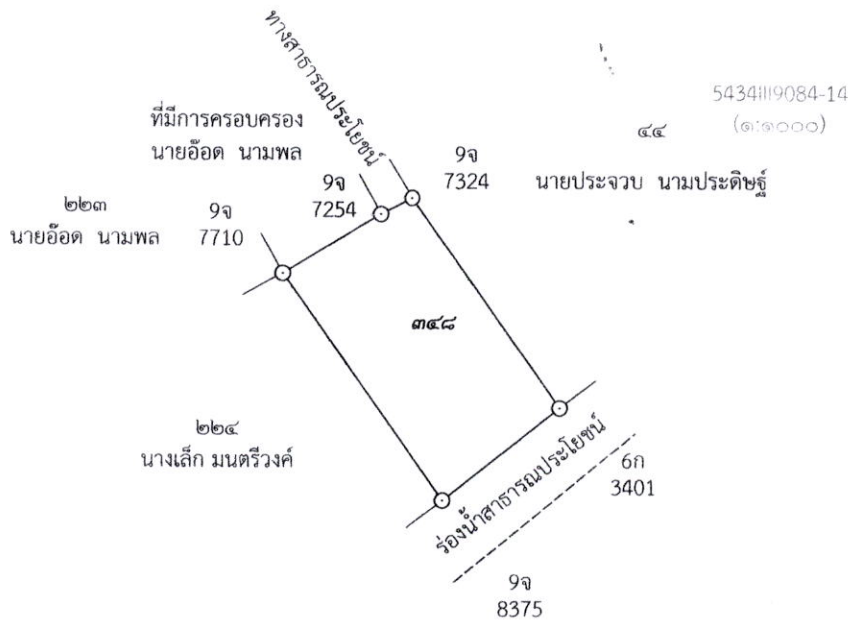
ประเภทการรังวัด.....เดินสำรวจ..... ผู้ขอ.....นางสาวจันทิมา พูนผล  
 ตำแหน่งที่ดิน ระบุว่า..... 5434 III 9084..... เลขที่ดิน..... ๓๔๗  
 ตำบล..... พลับ..... อำเภอ..... แห่มสิงห์..... จังหวัด..... จันทบุรี



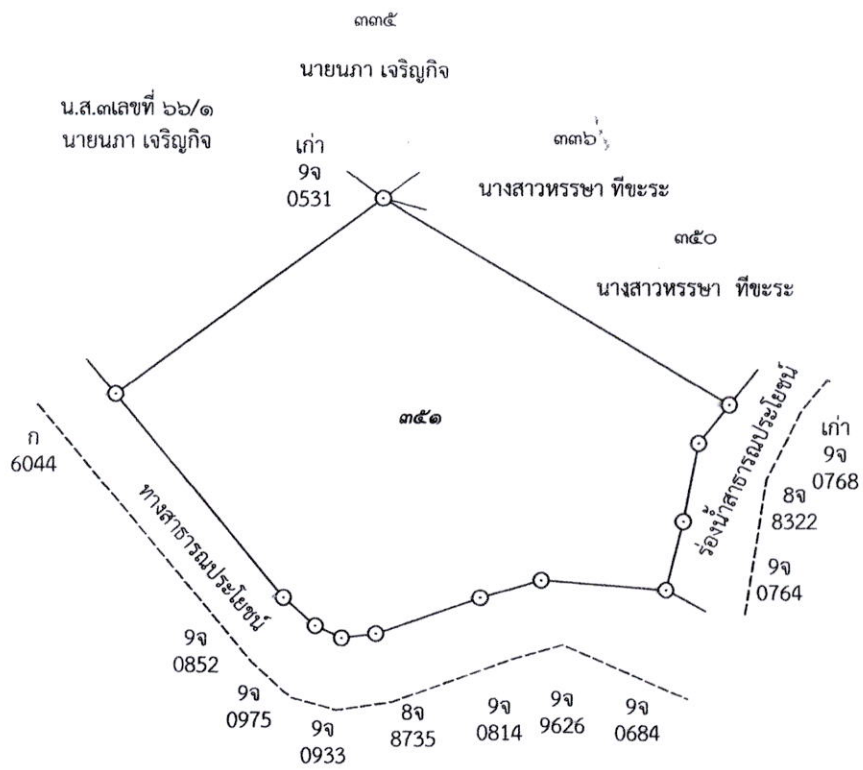
ประเภทการรังวัด.....เดินสำรวจ..... ผู้ขอ..... นายชิงชัย ทนผล.....  
 ตำแหน่งที่ดิน ระบุว่า..... 5434. III 9084..... เลขที่ดิน..... ๓๕๖.....  
 ตำบล..... พลับวดี..... อำเภอ..... แหยมสิงห์..... จังหวัด..... จันทบุรี.....



ประเภทการรังวัด.....เดินสำรวจ..... ผู้ขอ..... นายวรเทพ มนต์วีวงศ์.....  
ตำแหน่งที่ดิน ระบุว่า..... 5434 III 9084..... เลขที่ดิน..... ๓๔๘.....  
ตำบล..... พลับ..... อำเภอ..... แห้วมสิงห์..... จังหวัด..... จันทบุรี.....

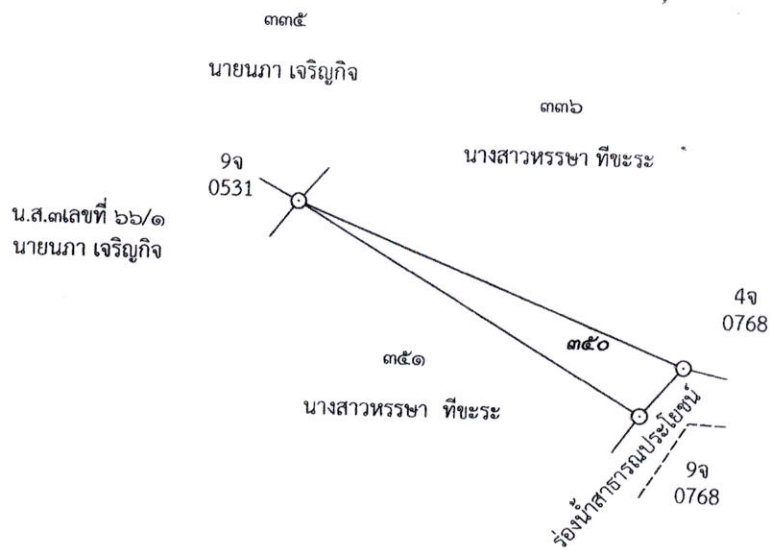


ประเภทการรังวัด.....เดินสำรวจ..... ผู้ขอ.....นางพรรษา ทีชะระ.....  
 ตำแหน่งที่ดิน ระบุว่า.....5434.111.9084..... เลขที่ดิน.....๓๕๑.....  
 ตำบล.....พลี.....อำเภอ.....หม่อมสิงห์.....จังหวัด.....จันทบุรี.....

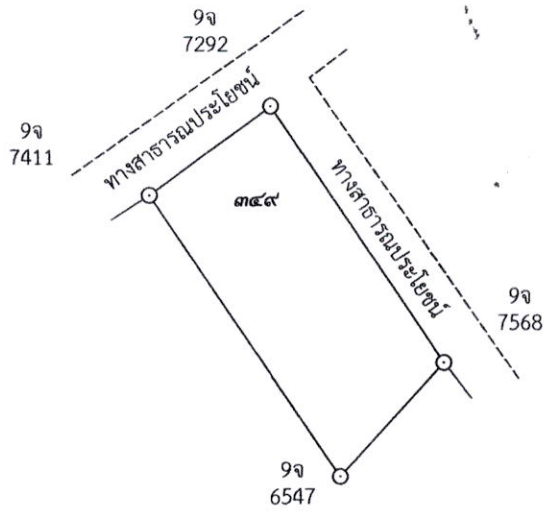




ประเภทการรังวัด.....เดินสำรวจ..... ผู้ขอ.....นางสาวพรรณษา ทีชะระ.....  
 ตำแหน่งที่ดิน ระบุว่า.....5434 III 9084..... เลขที่ดิน.....๓๕๐.....  
 ตำบล.....พลี..... อำเภอ.....แหลมสิงห์..... จังหวัด.....จันทบุรี.....



ประเภทการรังวัด.....เดินสำรวจ..... ผู้ขอ..... นายสุจินต์ นามประดิษฐ์.....  
ตำแหน่งที่ดิน ระบุว่า..... 5434 III 9084..... เลขที่ดิน..... ๓๔๙.....  
ตำบล..... พลับ..... อำเภอ..... แห่มสิงห์..... จังหวัด..... จันทบุรี.....



ที่มีการครอบครอง  
นายอ้อด นามผล