



ประกาศสำนักงานที่ดินจังหวัดกาญจนบุรี สาขาทองผาภูมิ
ขอจดทะเบียนออกโฉนดที่ดิน

หนังสือสำคัญที่จะแจกคือ

ขอจดทะเบียนออกโฉนดที่ดิน <

(๑)	ที่ดินหมู่ที่	-	ตำบล หินดาด ✓	อำเภอ ทองผาภูมิ
(๒)	ที่ดินหมู่ที่		ตำบล	อำเภอ
(๓)	ที่ดินหมู่ที่		ตำบล	อำเภอ
(๔)	ที่ดินหมู่ที่		ตำบล	อำเภอ
(๕)	ที่ดินหมู่ที่		ตำบล	อำเภอ

จังหวัด กาญจนบุรี

ด้วยพนักงานเจ้าหน้าที่ได้ทำการรังวัดที่ดินเพื่อออกเรื่อง ขอจดทะเบียนออกโฉนดที่ดิน
ในท้องที่ตำบล อำเภอที่กล่าวข้างต้นเสร็จแล้ว จึงขอประกาศให้ทราบทั่วกัน ถ้าผู้ใดจะคัดค้านประการใดให้ยื่นคำคัดค้านต่อ
พนักงานเจ้าหน้าที่ภายใน 30 วัน นับแต่วันประกาศนี้เป็นต้นไป

ประกาศ ณ วันที่ เดือน ๒๕ พ.ค. ๒๕๖๕ พ.ศ.

ลงชื่อ

(นายพิเชษฐ มงคลประเสริฐ)

ประทับตราประจำตำแหน่ง

รายละเอียดแปลงที่ดินที่ขออนุญาตออกโฉนดที่ดินปรากฏตามรูปแผนที่แนบท้ายประกาศฯ นี้

หนังสือสำคัญที่จะแจกคือ โฉนดที่ดิน

ตามหลักฐานเดิมคือหนังสือรับรองการทำประโยชน์ (น.ส.๓ ก.) เลขที่ 748 ตำบลหินดาด อำเภอทองผาภูมิ
จังหวัดกาญจนบุรี เนื้อที่ 1-0-0.0 ไร่ ผลการรังวัดได้เนื้อที่ 1-0-00 ไร่ เท่าเดิม

หมายเหตุ : เมื่อประกาศครบกำหนด 30 วัน ไม่มีผู้โต้แย้งคัดค้าน และพนักงานเจ้าหน้าที่ได้ตรวจสอบแล้ว
ว่าถูกต้องครบถ้วนตามขั้นตอน วิธีการของระเบียบและกฎหมายก็จะดำเนินการออกโฉนดที่ดิน
ให้แก่ผู้ขอต่อไป

ฉบับส่งฝ่ายควบคุมและรักษาหลักฐานที่ดิน

ระวาง..... 4738 II 7416 มาตรฐาน..... ๑/๔๐๐๐

มาจาก ประเภทการรังวัด..... ออกโฉนดที่ดิน..... ราย..... นายนนทพัทธ์ สุตมนัน

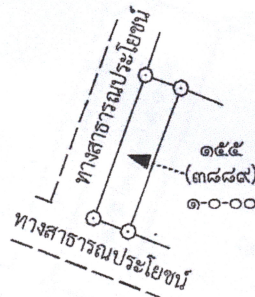
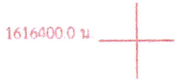
ตำบล หินดาด..... อำเภอ..... ทองผาภูมิ..... จังหวัด..... กาญจนบุรี

ผู้รังวัด..... นายอภิรักษ์ อำนวยการ ตำแหน่ง..... นายช่างรังวัดชำนาญงาน รังวัดวันที่ ๑๑ / กันยายน / ๒๕๖๘

06/09/2565 003
ร.ว.12: 452/2565

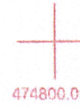
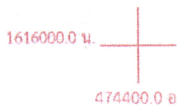
รังวัดโดยวิธีแผนที่ชั้น 1 (RTK GNSS NETWORK)

๑๐ / มกราคม / ๒๕๖๖



นิคมสหกรณ์ทองผาภูมิ

นิคมสหกรณ์ทองผาภูมิ



หมายเหตุ ได้ลงที่หมายในระวาง..... 4738 II 7416 มาตรฐาน 1 : 4000
พิมพ์ใช้ในราชการเมื่อ พ.ศ. ๒๕๖๖

ถ้าเป็นรูปแผนที่แบ่งแยก แม้สามารถจะให้ผู้แบ่งแยก และผู้รับแยกรับรองรูปแผนที่ได้
ก็ให้ลงชื่อรับรองไว้เสียด้วย วันที่.....เดือน.....พ.ศ.
ข้าพเจ้าขอรับรองว่าได้ตรวจสอบแผนที่นี้แล้วเห็นว่า ตามที่เจ้าพนักงานได้ทำการรังวัดมานั้น
ถูกต้อง ตรงกับความประสงค์ของข้าพเจ้าทุกประการแล้ว

กรมที่ดิน

ผู้จำลอง
(นายอภิรักษ์ อำนวยการ)
วันที่ ๑๘ ก.ย. ๒๕๖๖
ผู้ตรวจ
(นายฉัตรมงคล วรรณพงษ์)
วันที่ ๑๘ ก.ย. ๒๕๖๖

พิมพ์เมื่อวันที่ ๑๗/๙/๒๕๖๘ เวลา ๙.๕๔ น.

กาญจนบุรี
ระหว่าง 4738 II 7416

