



ประกาศสำนักงานที่ดินจังหวัดกาฬสินธุ์ สาขาภูนิารายณ์  
โฉนดที่ดิน

หนังสือสำคัญที่จะแจกคือ	โฉนดที่ดิน
( ๑ ) ที่ดินหมู่ที่ - ตำบล บัวขาว	อำเภอ ภูนิารายณ์
( ๒ ) ที่ดินหมู่ที่ ตำบล	อำเภอ
( ๓ ) ที่ดินหมู่ที่ ตำบล	อำเภอ
( ๔ ) ที่ดินหมู่ที่ ตำบล	อำเภอ
( ๕ ) ที่ดินหมู่ที่ ตำบล	อำเภอ

จังหวัด กาฬสินธุ์

ด้วยพนักงานเจ้าหน้าที่ได้ทำการรังวัดที่ดินเพื่อออกเรื่อง โฉนดที่ดิน  
ในท้องที่ตำบล อำเภอที่กล่าวข้างต้นเสร็จแล้ว จึงขอประกาศให้ทราบทั่วกัน ถ้าผู้ใดจะคัดค้านประการใดให้ยื่นคำคัดค้านต่อ  
พนักงานเจ้าหน้าที่ภายใน 30 วัน นับแต่วันประกาศนี้เป็นต้นไป

ประกาศ ณ วันที่ 18 เดือน ตุลาคม พ.ศ. 2567

ลงชื่อ

(นางสาวจันทร์เพ็ญ โคตรวงษ์)

นักวิชาการที่ดิน

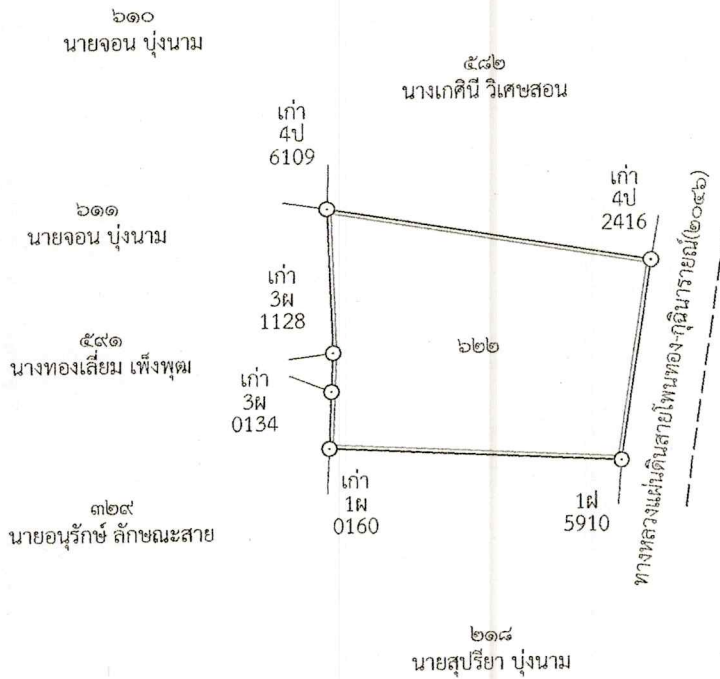
ประทับตราประจำตำแหน่ง

รายละเอียดแปลงที่ดินที่ขออนุญาตโฉนดที่ดินปรากฏตามรูปแผนที่แนบท้ายประกาศฯ นี้

หนังสือสำคัญที่จะแจกคือ โฉนดที่ดิน ราย นางสาวทศวรรณ เพ็งพุด  
ตามหลักฐานเดิมคือหนังสือรับรองการทำประโยชน์ (น.ส.3ก.) เลขที่ 609 ตำบลบัวขาว อำเภอภูนิารายณ์  
จังหวัดกาฬสินธุ์ เนื้อที่เดิม 0-0-77 ไร่ ทำการรังวัดได้เนื้อที่ 0-0-75.1 ไร่ น้อยกว่าเดิม 0-0-01.9 ไร่  
ออกโฉนดที่ดินเฉพาะราย เลขที่ดิน 622 หน้าสำรวจ 13784 ตำบลบัวขาว อำเภอภูนิารายณ์  
จังหวัดกาฬสินธุ์ เนื้อที่ 0-0-75.1 ไร่

หมายเหตุ : เมื่อประกาศครบกำหนด 30 วัน ไม่มีผู้โต้แย้งคัดค้าน  
และพนักงานเจ้าหน้าที่ได้ตรวจสอบแล้วว่าถูกต้องครบถ้วนตามขั้นตอน  
วิธีการของระเบียบและกฎหมายก็จะดำเนินการออกโฉนดที่ดินให้แก่ผู้ขอต่อไป

ประเภทการรังวัด..... ออกโฉนดที่ดิน..... ผู้ขอ..... นางสาวพัศธรรม เพ็งพุด.....  
 ตำแหน่งที่ดิน ระบาย..... 5841.IV.9824..... เลขที่ดิน..... ๖๒๒.....  
 ตำบล..... บัวขาว..... อำเภอ..... กุฉินารายณ์..... จังหวัด..... กาฬสินธุ์.....

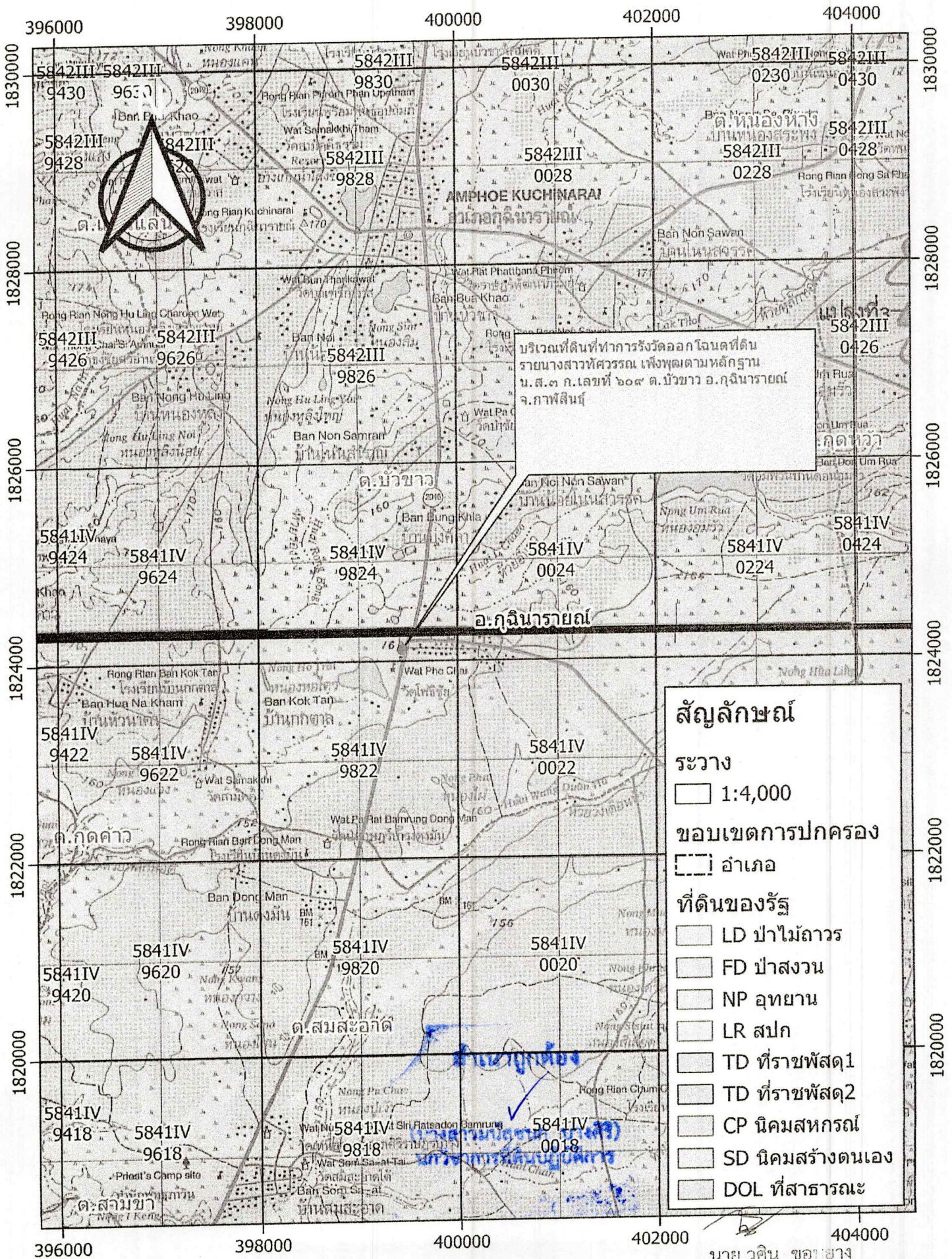


**สำเนาถูกต้อง**  
 (นางสาวมนัสชนก บางศิริ)  
 นักวิชาการที่ดินปฏิบัติการ



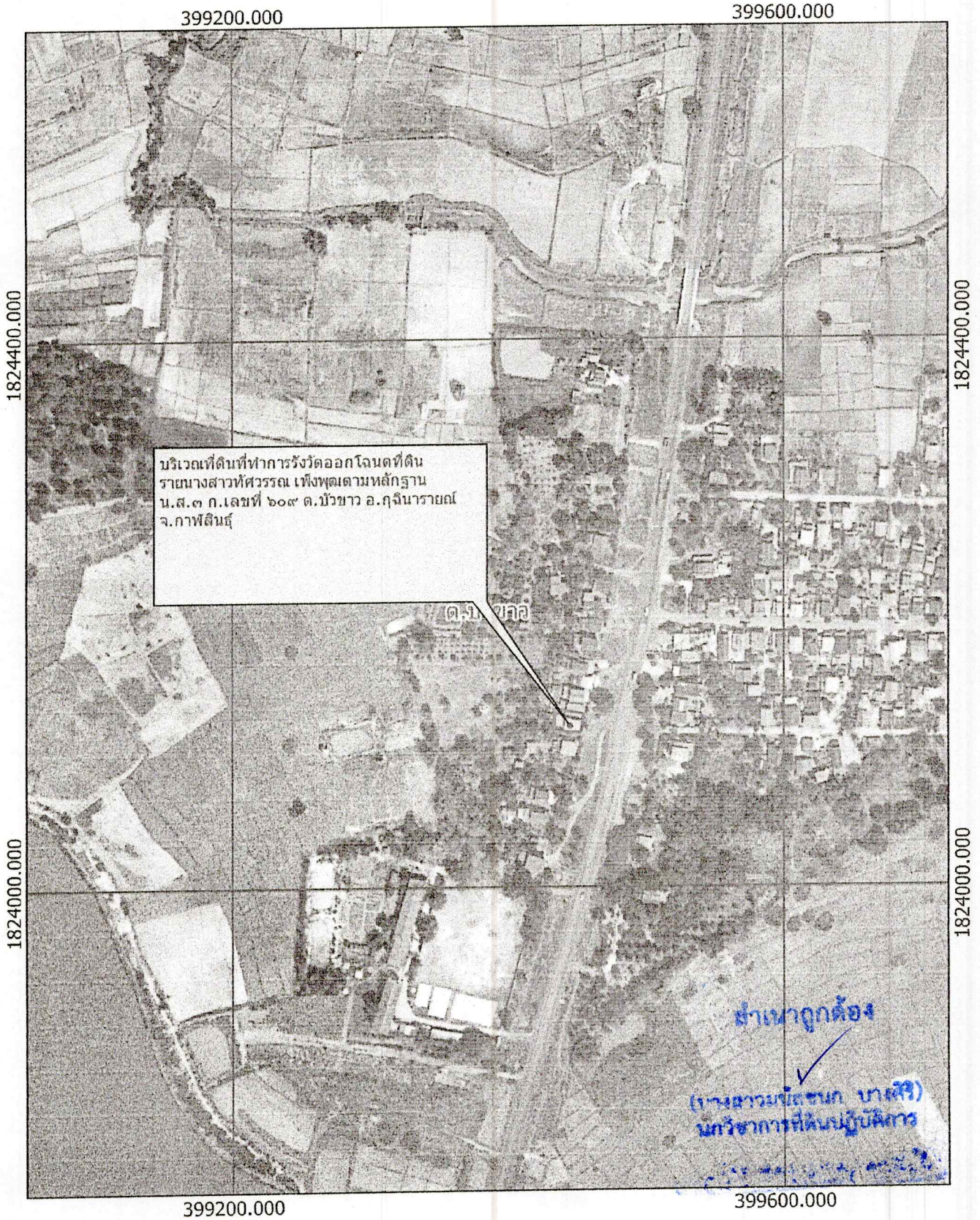
# ระวางแผนที่ภูมิประเทศมาตราส่วน 1:50000

## ระวาง 5842 IV






# ภาพถ่ายทางอากาศ ระวาง 5842 IV 9824



ภาพถ่ายทางอากาศนี้จัดทำขึ้นในปี พ.ศ.๒๕๓๘  
เส้นสีแดงแสดงแนวเขตที่ดิน

  
นาย วศิน ขอนยาง