



ประกาศสำนักงานที่ดินจังหวัดกาฬสินธุ์ สาขาภูพานารายณ์
โฉนดที่ดิน

หนังสือสำคัญที่จะแจกคือ	โฉนดที่ดิน	
(๑) ที่ดินหมู่ที่ -	ตำบล สามขา	อำเภอ ภูพานารายณ์
(๒) ที่ดินหมู่ที่	ตำบล	อำเภอ
(๓) ที่ดินหมู่ที่	ตำบล	อำเภอ
(๔) ที่ดินหมู่ที่	ตำบล	อำเภอ
(๕) ที่ดินหมู่ที่	ตำบล	อำเภอ

จังหวัด กาฬสินธุ์

ด้วยพนักงานเจ้าหน้าที่ได้ทำการรังวัดที่ดินเพื่อออกเรื่อง โฉนดที่ดิน
ในท้องที่ตำบล อำเภอที่กล่าวข้างต้นเสร็จแล้ว จึงขอประกาศให้ทราบทั่วกัน ถ้าผู้ใดจะคัดค้านประการใดให้ยื่นคำคัดค้านต่อ
พนักงานเจ้าหน้าที่ภายใน 30 วัน นับแต่วันประกาศนี้เป็นต้นไป

ประกาศ ณ วันที่ 31 เดือน ตุลาคม พ.ศ. 2567

ลงชื่อ

(นางสาวจันทร์เพ็ญ โคตรวงษ์)
นักวิชาการที่ดิน
ประทับตราประจำตำแหน่ง

รายละเอียดแปลงที่ดินที่ขออออกโฉนดที่ดินปรากฏตามรูปแผนที่แนบท้ายประกาศฯ นี้

หนังสือสำคัญที่จะแจกคือ โฉนดที่ดิน ราย 1.นางสาวสิริรัตน์ ไชยทองศรี 2.นางไข
แสงฤทธิ์ 1.และ 2.ผู้จัดการมรดกของนายรัสมิ์ แสงฤทธิ์

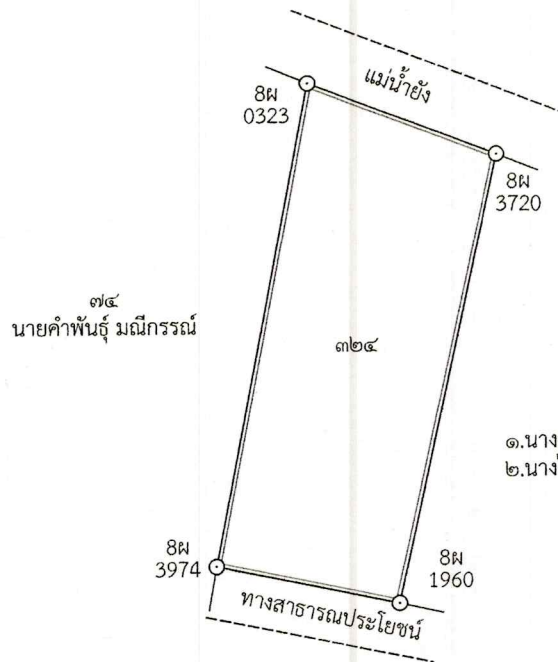
ตามหลักฐานเดิมคือหนังสือรับรองการทำประโยชน์ (น.ส.3ก.) เลขที่ 3458 ตำบลสามขา อำเภอภูพานารายณ์
จังหวัดกาฬสินธุ์ เนื้อที่เดิม 12-0-50 ไร่ ทำการรังวัดได้เนื้อที่ 11-3-02.3 ไร่ น้อยกว่าเดิม 0-1-47.7 ไร่
ออกโฉนดที่ดินเฉพาะราย แปลงที่ 1 เลขที่ดิน 324 หน้าสำรวจ 5484 ตำบลสามขา อำเภอภูพานารายณ์
จังหวัดกาฬสินธุ์ เนื้อที่ 4-0-22 ไร่

หมายเหตุ : เมื่อประกาศครบกำหนด 30 วัน ไม่มีผู้โต้แย้งคัดค้าน
และพนักงานเจ้าหน้าที่ได้ตรวจสอบแล้วว่าถูกต้องครบถ้วนตามขั้นตอน
วิธีการของระเบียบและกฎหมายก็จะดำเนินการออกโฉนดที่ดินให้แก่ผู้ขอต่อไป

ประเภทการรังวัด..... ออกโฉนดที่ดิน..... ผู้ขอ..... ๑.นางสาวสิริรัตน์ ไชยทองศรี ผู้จัดการมรดก นายรัสมิ์ แส
ตำแหน่งที่ดิน ระวัง..... 5741.1.9222..... เลขที่ดิน..... ๓๒๕.....
ตำบล..... สามขา..... อำเภอ..... กุฉินารายณ์..... จังหวัด..... กาฬสินธุ์.....



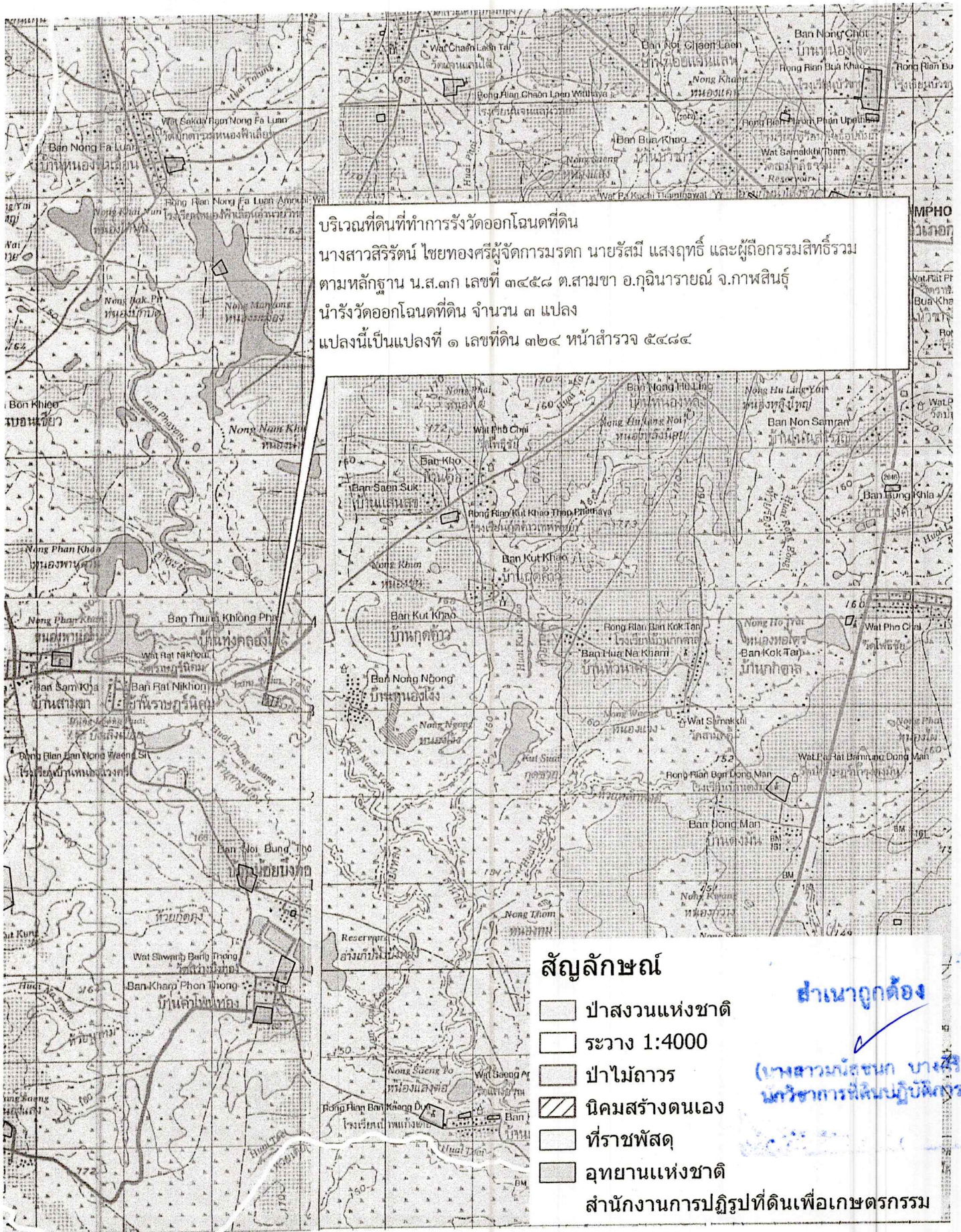
๒.นางไข แสงฤทธิ์ ผู้จัดการมรดก นายรัสมิ์ แสงฤทธิ์







สำเนาถูกต้อง
(นางสาวสิริรัตน์ ไชยทองศรี)
นักวิชาการที่ดินปฏิบัติการ

ระวางแผนที่ภูมิประเทศมาตราส่วน 1:50000

ระวาง 5741 I



บริเวณที่ดินที่ทำการรังวัดออกโฉนดที่ดิน
 นางสาวสิริรัตน์ ไชยทองศรีผู้จัดการมรดก นายรัสมิ์ แสงฤทธิ์ และผู้ถือกรรมสิทธิ์รวม
 ตามหลักฐาน น.ส.ทก เลขที่ ๓๔๕๘ ต.สามขา อ.ภูฉิมรายณ์ จ.กาฬสินธุ์
 นำรังวัดออกโฉนดที่ดิน จำนวน ๓ แปลง
 แปลงนี้เป็นแปลงที่ ๑ เลขที่ดิน ๓๒๔ หน้าสำรวจ ๕๔๘๘

- สัญลักษณ์**
-  ป่าสงวนแห่งชาติ
 -  ระวาง 1:4000
 -  ป่าไม้ถาวร
 -  นิคมสร้างตนเอง
 -  ที่ราชพัสดุ
 -  อุทยานแห่งชาติ
- สำนักงานการปฏิรูปที่ดินเพื่อเกษตรกรรม

สำเนาถูกต้อง

(นางสาวกัญญา ภาสกร)
 วิศวกรที่ดินปฏิบัติการ

ภาพถ่ายทางอากาศ

ระวาง 5741 IV 9222

392800.000

1823600.000

1823600.000

บริเวณที่ดินที่ทำการรังวัดออกโฉนดที่ดิน
นางสาวสิริรัตน์ ไชยทองศรีผู้จัดการมรดก นายรัสมิ์ แสงฤทธิ์ และผู้ถือกรรมสิทธิ์รวม
ตามหลักฐาน น.ส.๓ก เลขที่ ๓๔๕๘ ต.สามขา อ.ภูผินารายณ์ จ.กาฬสินธุ์
นำรังวัดออกโฉนดที่ดิน จำนวน ๓ แปลง
แปลงนี้เป็นแปลงที่ ๑ เลขที่ดิน ๓๒๔ หน้าสำรวจ ๕๔๘๔

5741IV9222

1823200.000

1823200.000

1822800.000

1822800.000

392800.000

ระวางแผนที่รูปถ่ายทางอากาศ สร้างปี พ.ศ.๒๕๔๙

สำนักงานที่ดิน
(นางสาวนิตชนก บางศิริ)
นักวิชาการที่ดินปฏิบัติการ

ภาพถ่าย

ระวาง 5741 IV 9222

392400.000

392800.000

1823600.000

1823600.000

บริเวณที่ดินที่ทำการรังวัดออกโฉนดที่ดิน
นางสาวสิริรัตน์ ไชยทองศรีผู้จัดการมรดก นายรัสมิ์ แสงฤทธิ์ และผู้ถือกรรมสิทธิ์รวม
ตามหลักฐาน น.ส.๓ก เลขที่ ๓๔๕๘ ต.สามขา อ.ภูผินารายณ์ จ.กาฬสินธุ์
นำรังวัดออกโฉนดที่ดิน จำนวน ๓ แปลง
แปลงนี้เป็นแปลงที่ ๑ เลขที่ดิน ๓๒๔ หน้าสำรวจ ๕๔๘๔

1823200.000

1823200.000

392400.000

392800.000

สำนักงานที่ดิน
(นางสาวภัสชนก บางศิริ)
นักวิชาการที่ดินปฏิบัติการ