



ประกาศสำนักงานที่ดินจังหวัดกาฬสินธุ์ สาขาภูผินารายณ์
โฉนดที่ดิน

หนังสือสำคัญที่จะแจกคือ	โฉนดที่ดิน
(๑) ที่ดินหมู่ที่ - ตำบล สามขา	อำเภอ ภูผินารายณ์
(๒) ที่ดินหมู่ที่ ตำบล	อำเภอ
(๓) ที่ดินหมู่ที่ ตำบล	อำเภอ
(๔) ที่ดินหมู่ที่ ตำบล	อำเภอ
(๕) ที่ดินหมู่ที่ ตำบล	อำเภอ

จังหวัด กาฬสินธุ์

ด้วยพนักงานเจ้าหน้าที่ได้ทำการรังวัดที่ดินเพื่อออกเรื่อง โฉนดที่ดิน
ในท้องที่ตำบล อำเภอที่กล่าวข้างต้นเสร็จแล้ว จึงขอประกาศให้ทราบทั่วกัน ถ้าผู้ใดจะคัดค้านประการใดให้ยื่นคำคัดค้านต่อ
พนักงานเจ้าหน้าที่ภายใน 30 วัน นับแต่วันประกาศนี้เป็นต้นไป

ประกาศ ณ วันที่ 31 เดือน ตุลาคม พ.ศ. 2567

ลงชื่อ

(นางสาวสิริรัตน์ ไชยทองศรี)

นักวิชาการที่ดิน

ประทับตราประจำตำแหน่ง

รายละเอียดแปลงที่ดินที่ขออนุญาตออกโฉนดที่ดินปรากฏตามรูปแผนที่แนบท้ายประกาศฯ นี้

หนังสือสำคัญที่จะแจกคือ โฉนดที่ดิน ราย 1.นางสาวสิริรัตน์ ไชยทองศรี 2.นางไข

แสงฤทธิ์ 1.และผู้จัดการมรดกของนายรัสมิ์ แสงฤทธิ์

ตามหลักฐานเดิมคือหนังสือรับรองการทำประโยชน์ (น.ส.3ก.) เลขที่ 3458 ตำบลสามขา อำเภอภูผินารายณ์

จังหวัดกาฬสินธุ์ เนื้อที่เดิม 12-0-50 ไร่ ทำการรังวัดได้เนื้อที่ 11-3-02.3 ไร่ น้อยกว่าเดิม 0-1-47.7 ไร่


ออกโฉนดที่ดินเฉพาะราย แปลงที่ 2 เลขที่ดิน 325 หน้าสำรวจ 5485 ตำบลสามขา อำเภอภูผินารายณ์

จังหวัดกาฬสินธุ์ เนื้อที่ 4-0-15.7 ไร่

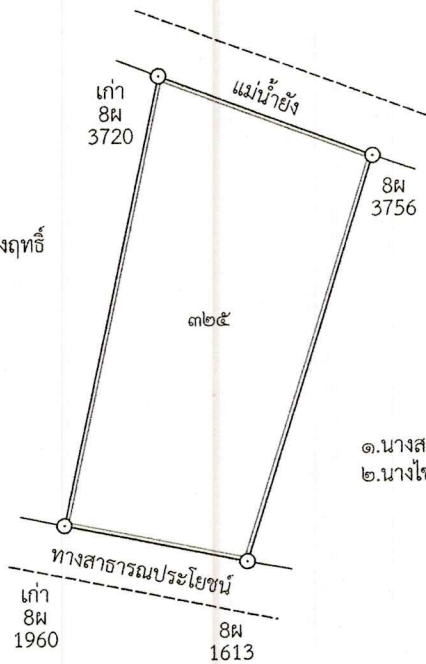
หมายเหตุ : เมื่อประกาศครบกำหนด 30 วัน ไม่มีผู้โต้แย้งคัดค้าน และพนักงานเจ้าหน้าที่ได้ตรวจสอบแล้ว
ว่าถูกต้องครบถ้วนตามขั้นตอน วิธีการของระเบียบและกฎหมายก็จะดำเนินการออกโฉนดที่ดินให้แก่ผู้ขอต่อไป

ประเภทการรังวัด..... ออกโฉนดที่ดิน..... ผู้ขอ..... ๑.นางสาวสิริรัตน์ ไชยทองศรี ผู้จัดการมรดก นายรัสมิ์ แสงฤทธิ
 ตำแหน่งที่ดิน ระบุว่า..... 5741.1.9222..... เลขที่ดิน..... ๓๒๕.....
 ตำบล..... สวมเขา..... อำเภอ..... กุฉินารายณ์..... จังหวัด..... กาฬสินธุ์.....

๒.นางไข แสงฤทธิ ผู้จัดการมรดก นายรัสมิ์ แสงฤทธิ



๓๒๔
 ๑.นางสาวสิริรัตน์ ไชยทองศรี ผู้จัดการมรดก นายรัสมิ์ แสงฤทธิ
 ๒.นางไข แสงฤทธิ ผู้จัดการมรดก นายรัสมิ์ แสงฤทธิ

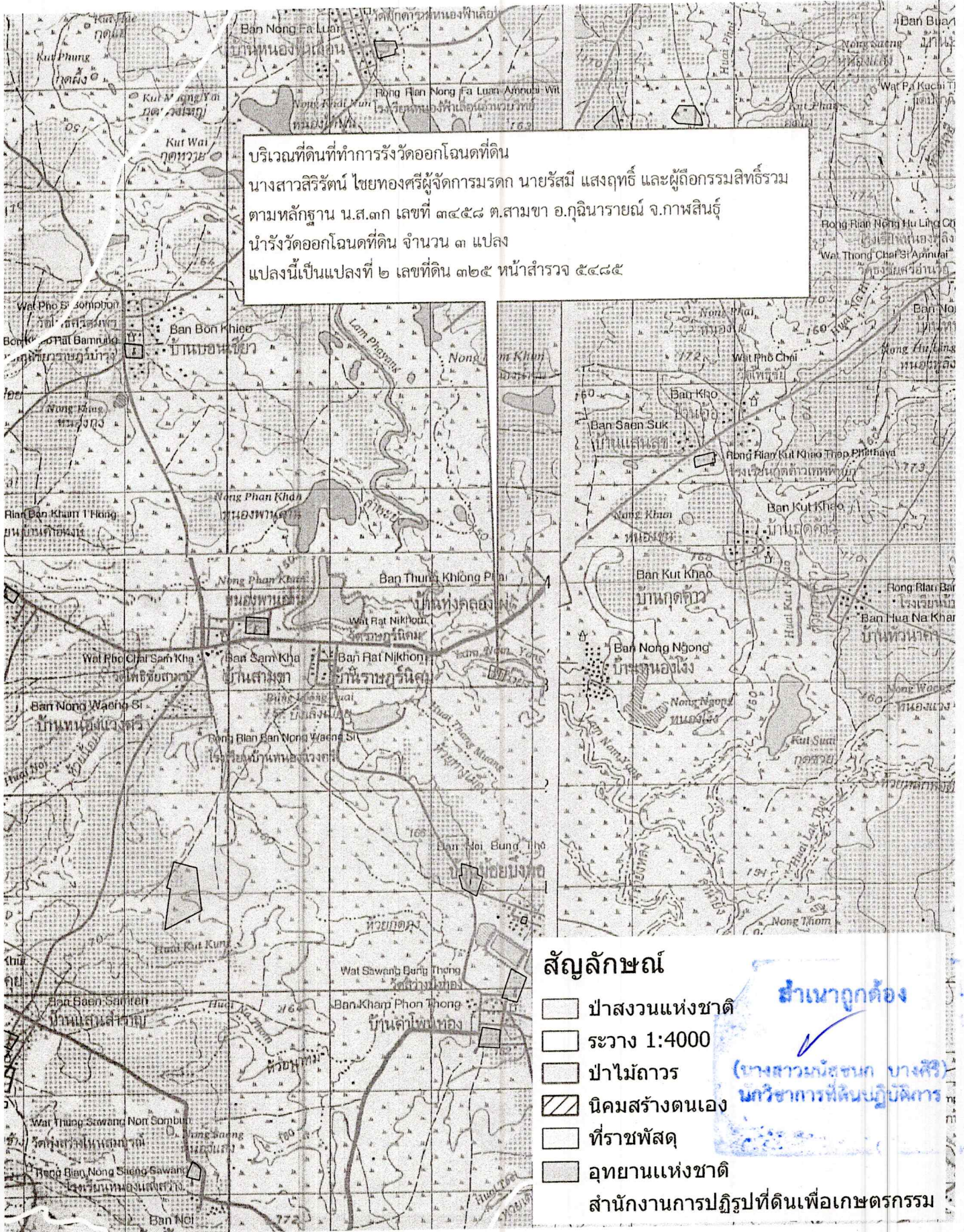


๓๒๖
 ๑.นางสาวสิริรัตน์ ไชยทองศรี ผู้จัดการมรดก นายรัสมิ์ แสงฤทธิ
 ๒.นางไข แสงฤทธิ ผู้จัดการมรดก นายรัสมิ์ แสงฤทธิ

สำเนาถูกต้อง
 (นางสาวเนติชนก บางศิริ)
 นักวิชาการที่ดินปฏิบัติการ







ระวางแผนที่ภูมิประเทศมาตราส่วน 1:50000

ระวาง 5741 I



บริเวณที่ดินที่ทำการรังวัดออกโฉนดที่ดิน
 นางสาวสิริรัตน์ ไชยทองศรีผู้จัดการมรดก นายรัสมิ์ แสงฤทธิ์ และผู้ถือกรรมสิทธิ์รวม
 ตามหลักฐาน น.ส.๓ก เลขที่ ๓๔๕๘๘ ต.สามขา อ.ภูผินารายณ์ จ.กาฬสินธุ์
 นำรังวัดออกโฉนดที่ดิน จำนวน ๓ แปลง
 แปลงนี้เป็นแปลงที่ ๒ เลขที่ดิน ๓๒๕ หน้าสำรวจ ๕๔๘๕

สัญลักษณ์

-  ป่าสงวนแห่งชาติ
-  รางวง 1:4000
-  ป่าไม้ถาวร
-  นิคมสร้างตนเอง
-  ที่ราชพัสดุ
-  อุทยานแห่งชาติ

สำนักงานการปฏิรูปที่ดินเพื่อเกษตรกรรม

สำเนาถูกต้อง

(นางสาวกัญชนก บางศิริ)
 นักวิชาการที่ดินปฏิบัติการ

ภาพถ่าย

ระวาง 5741 IV 9222

392400.000

392800.000

1823600.000

1823600.000

บริเวณที่ดินที่ทำการรังวัดออกโฉนดที่ดิน
นางสาวสิริรัตน์ ไชยทองศรีผู้จัดการมรดก นายรัสมิ์ แสงฤทธิ์ และผู้ถือกรรมสิทธิ์รวม
ตามหลักฐาน น.ส.๓ก เลขที่ ๓๔๕๘ ต.สามขา อ.ภูผินารายณ์ จ.กาฬสินธุ์
นำรังวัดออกโฉนดที่ดิน จำนวน ๓ แปลง
แปลงนี้เป็นแปลงที่ ๒ เลขที่ดิน ๓๒๕ หน้าสำรวจ ๕๔๘๕

1823200.000

1823200.000

1822800.000

1822800.000

392400.000

392800.000

ระวางแผนที่รูปถ่ายทางอากาศ สร้างปี พ.ศ.๒๕๔๙

สำนักงานที่ดิน
(นางสาวกัญชนก บางศิริ)
นักวิชาการที่ดินปฏิบัติการ

ภาพถ่าย

ระวาง 5741 IV 9222

392400.000

392800.000

1823600.000

1823600.000

บริเวณที่ดินที่ทำการรังวัดออกโฉนดที่ดิน
นางสาวสิริรัตน์ ไชยทองศรีผู้จัดการมรดก นายรัสมิ์ แสงฤทธิ์ และผู้ถือกรรมสิทธิ์รวม
ตามหลักฐาน น.ส.๓ก เลขที่ ๓๔๕๘ ต.สามขา อ.ภูฉิมพลี จ.กาฬสินธุ์
นำรังวัดออกโฉนดที่ดิน จำนวน ๓ แปลง
แปลงนี้เป็นแปลงที่ ๒ เลขที่ดิน ๓๒๕ หน้าสำรวจ ๕๔๘๕

1823200.000

1823200.000

1822800.000

1822800.000

392400.000

392800.000

ถ่ายเอกสาร
(นางสาวกัญชกร งามศรี)
นักวิชาการที่ดินปฏิบัติการ