



ประกาศสำนักงานที่ดินจังหวัดกาฬสินธุ์ สาขาภูพานรายณ์
โฉนดที่ดิน

หนังสือสำคัญที่จะแจกคือ	โฉนดที่ดิน
(๑) ที่ดินหมู่ที่ - ตำบล(หนองผือ) ส.ร. พังทอง	อำเภอ เขาวง
(๒) ที่ดินหมู่ที่	อำเภอ
(๓) ที่ดินหมู่ที่	อำเภอ
(๔) ที่ดินหมู่ที่	อำเภอ
(๕) ที่ดินหมู่ที่	อำเภอ

จังหวัด กาฬสินธุ์

ด้วยพนักงานเจ้าหน้าที่ได้ทำการรังวัดที่ดินเพื่อออกเรื่อง โฉนดที่ดิน
ในท้องที่ตำบล อำเภอที่กล่าวข้างต้นเสร็จแล้ว จึงขอประกาศให้ทราบทั่วกัน ถ้าผู้ใดจะคัดค้านประการใดให้ยื่นคำคัดค้านต่อ
พนักงานเจ้าหน้าที่ภายใน 30 วัน นับแต่วันประกาศนี้เป็นต้นไป

ประกาศ ณ วันที่ 18 เดือน มีนาคม พ.ศ. 2568

ลงชื่อ

(นางสาวจันทร์เพ็ญ โคตรวงษ์)

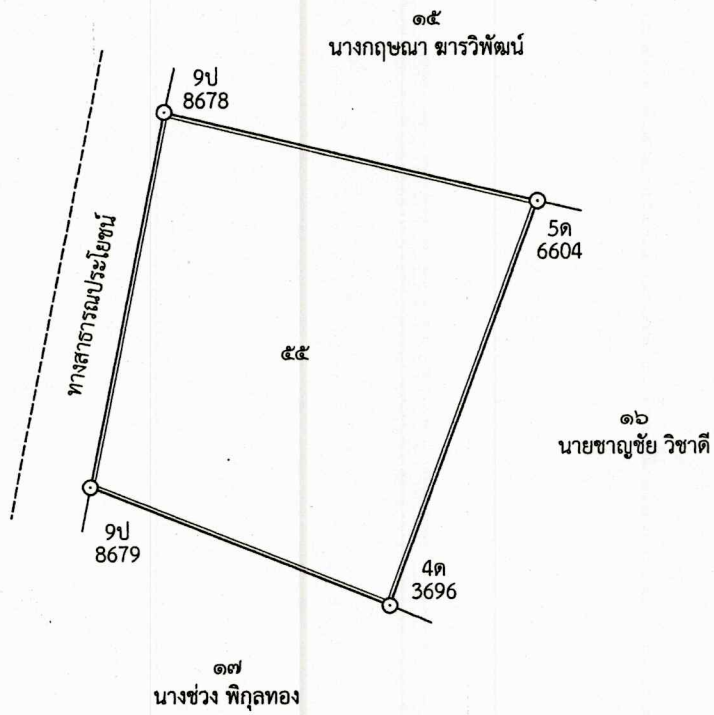

นักวิชาการที่ดิน

ประทับตราประจำตำแหน่ง

รายละเอียดแปลงที่ดินที่ขอกออกโฉนดที่ดินปรากฏตามรูปแผนที่แนบท้ายประกาศฯ นี้

หนังสือสำคัญที่จะแจกคือ โฉนดที่ดิน ราย นางสาววงเดือน ลาญวิชัย
ตามหลักฐานเดิมคือหนังสือรับรองการทำประโยชน์ (น.ส.3ก.) เลขที่ 569 ตำบลสระพังทอง(หนองผือ)
อำเภอเขาวง จังหวัดกาฬสินธุ์ เนื้อที่เดิมรวม 0-1-54 ไร่ ทำการรังวัดได้เนื้อที่ 0-1-56.9 ไร่ มากกว่าเดิม 0-0-
02.9 ไร่ คิดเป็น 1.88% ออกโฉนดที่ดินเฉพาะราย เลขที่ดิน 55 หน้าสำรวจ 2441 ตำบลสระพังทอง
อำเภอเขาวง จังหวัดกาฬสินธุ์ เนื้อที่ 0-1-56.9 ไร่
หมายเหตุ : เมื่อประกาศครบกำหนด 30 วัน ไม่มีผู้โต้แย้งคัดค้าน
และพนักงานเจ้าหน้าที่ได้ตรวจสอบแล้วว่าถูกต้องครบถ้วนตามขั้นตอน
วิธีการของระเบียบและกฎหมายก็จะดำเนินการออกโฉนดที่ดินให้แก่ผู้ขอต่อไป

ประเภทการรังวัด.....ออกโฉนดที่ดิน..... ผู้ขอ.....นางสาววงเดือน ลาภวิชัย.....
ตำแหน่งที่ดิน ระบุว่า.....5842.III.0046-12..... เลขที่ดิน.....๕๕.....
ตำบล.....สระพังทอง.....อำเภอ.....เขาวง.....จังหวัด.....กาฬสินธุ์.....



สำเนาถูกต้อง
(นางสาวมนัสชนก บางศิริ)
นักวิชาการที่ดินปฏิบัติการ

ภาพถ่ายทางอากาศ

ระวาง 5842 III 0046

401600

402000

1847200

1847200

1846800

1846800

1846400

1846400

บริเวณที่ดินที่ทำการรังวัดออกโฉนดที่ดิน
ราย นางสาววงเดือน ลาญวิชัย
หมู่ที่ ๒ ต.สระพังทอง อ.เขาวง จ.กาฬสินธุ์
ที่ดินตามหลักฐาน น.ส.๓ ก.เลขที่ ๕๖๙
ต.สระพังทอง อ.เขาวง จ.กาฬสินธุ์

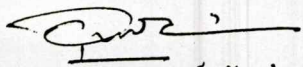
5002

401600

402000

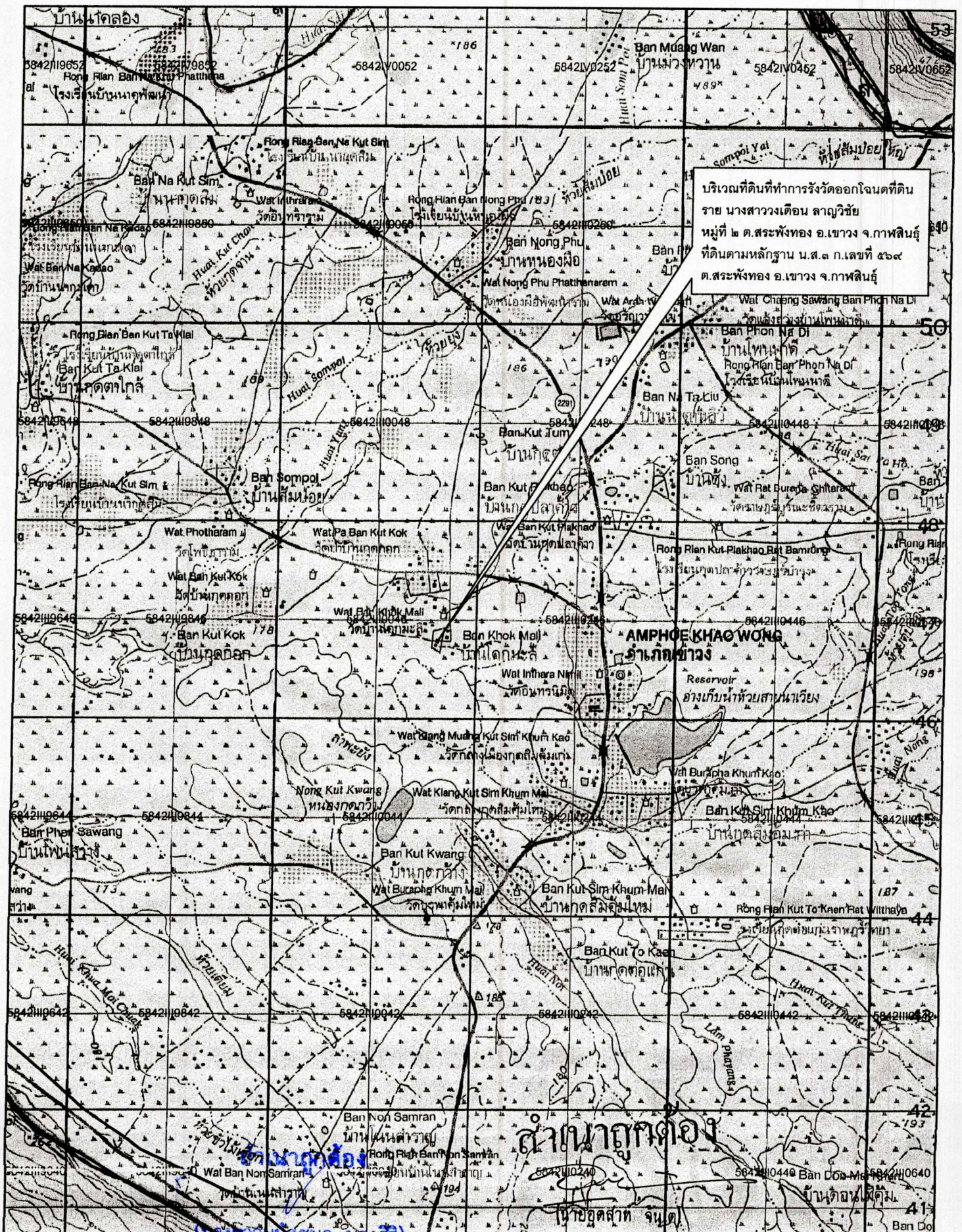
(นางสาวมนัสชนก บำรุง)
นักวิชาการที่ดินปฏิบัติการ

ระวางแผนที่รูปถ่ายทางอากาศ สร้างปี พ.ศ.๒๕๔๕


(นายอูตส์ถ์ จันเต)

ระวางแผนที่ภูมิประเทศมาตราส่วน 1:50,000

ระวาง 5842 III



บริเวณที่ดินที่ทำการรังวัดออกโฉนดที่ดิน
ราย นางสาววงเดือน ลาญวิชัย
หมู่ที่ ๒ ต.สระพังทอง อ.เขาวง จ.กาฬสินธุ์
ที่ดินตามหลักฐาน น.ส.๓ ก.เลขที่ ๕๖๙
ต.สระพังทอง อ.เขาวง จ.กาฬสินธุ์

สำนักงานที่ดินจังหวัดกาฬสินธุ์
นักวิชาการที่ดินปฏิบัติการ

สำนักงานที่ดิน
นายชุตินันท์ จันต