



ประกาศสำนักงานที่ดินจังหวัดกาฬสินธุ์ สาขาหนองสูงศรี  
ออกโฉนดที่ดิน

หนังสือสำคัญที่จะแจกคือ ..... โฉนดที่ดินเลขที่ 32225 เลขที่ดิน 484 หน้าสำรวจ 2405

|       |                 |             |                |
|-------|-----------------|-------------|----------------|
| ( ๑ ) | ที่ดินหมู่ที่ - | ตำบล หัวหิน | อำเภอ ห้วยเม็ก |
| ( ๒ ) | ที่ดินหมู่ที่   | ตำบล        | อำเภอ          |
| ( ๓ ) | ที่ดินหมู่ที่   | ตำบล        | อำเภอ          |
| ( ๔ ) | ที่ดินหมู่ที่   | ตำบล        | อำเภอ          |
| ( ๕ ) | ที่ดินหมู่ที่   | ตำบล        | อำเภอ          |

จังหวัด กาฬสินธุ์

ด้วยพนักงานเจ้าหน้าที่ได้ทำการรังวัดที่ดินเพื่อออกเรื่อง โฉนดที่ดินเลขที่ 32225 เลขที่ดิน 484 หน้าสำรวจ 2405

ในท้องที่ตำบล อำเภอที่กล่าวข้างต้นเสร็จแล้ว จึงขอประกาศให้ทราบทั่วกัน ถ้าผู้ใดจะคัดค้านประการใดให้ยื่นคำคัดค้านต่อพนักงานเจ้าหน้าที่ภายใน 30 วัน นับแต่วันประกาศนี้เป็นต้นไป

ประกาศ ณ วันที่ ..... เดือน ๒๕ ต.ค. ๒๕๖๗ พ.ศ.

ลงชื่อ

( นายธงชัย สันตะนาถ )  
นักวิชาการที่ดินชำนาญการ ปฏิบัติราชการแทน  
เจ้าพนักงานที่ดินจังหวัดกาฬสินธุ์ สาขาหนองสูงศรี  
ประทับตราประจำตำแหน่ง

รายละเอียดแปลงที่ดินที่ขออนุญาตออกโฉนดที่ดินปรากฏตามรูปแผนที่แนบท้ายประกาศฯ นี้

หนังสือสำคัญที่จะแจกคือโฉนดที่ดิน ราย นางสาวธิดาภา ภูโนนทา ผู้จัดการมรดกนางหล่น ภูโนนทา ตามหลักฐานเดิมคือหนังสือรับรองการทำประโยชน์ (น.ส.3 ก.) จำนวน 1 แปลง เลขที่ 113 ตำบลหัวหิน อำเภอห้วยเม็ก จังหวัดกาฬสินธุ์ เนื้อที่ 6-0-62.0 ไร่ ออกเป็นโฉนดที่ดินเลขที่ 32225 เลขที่ดิน 484 หน้าสำรวจ 2405 ตำบลหัวหิน อำเภอห้วยเม็ก จังหวัดกาฬสินธุ์ เนื้อที่ 6-1-02.8 ไร่

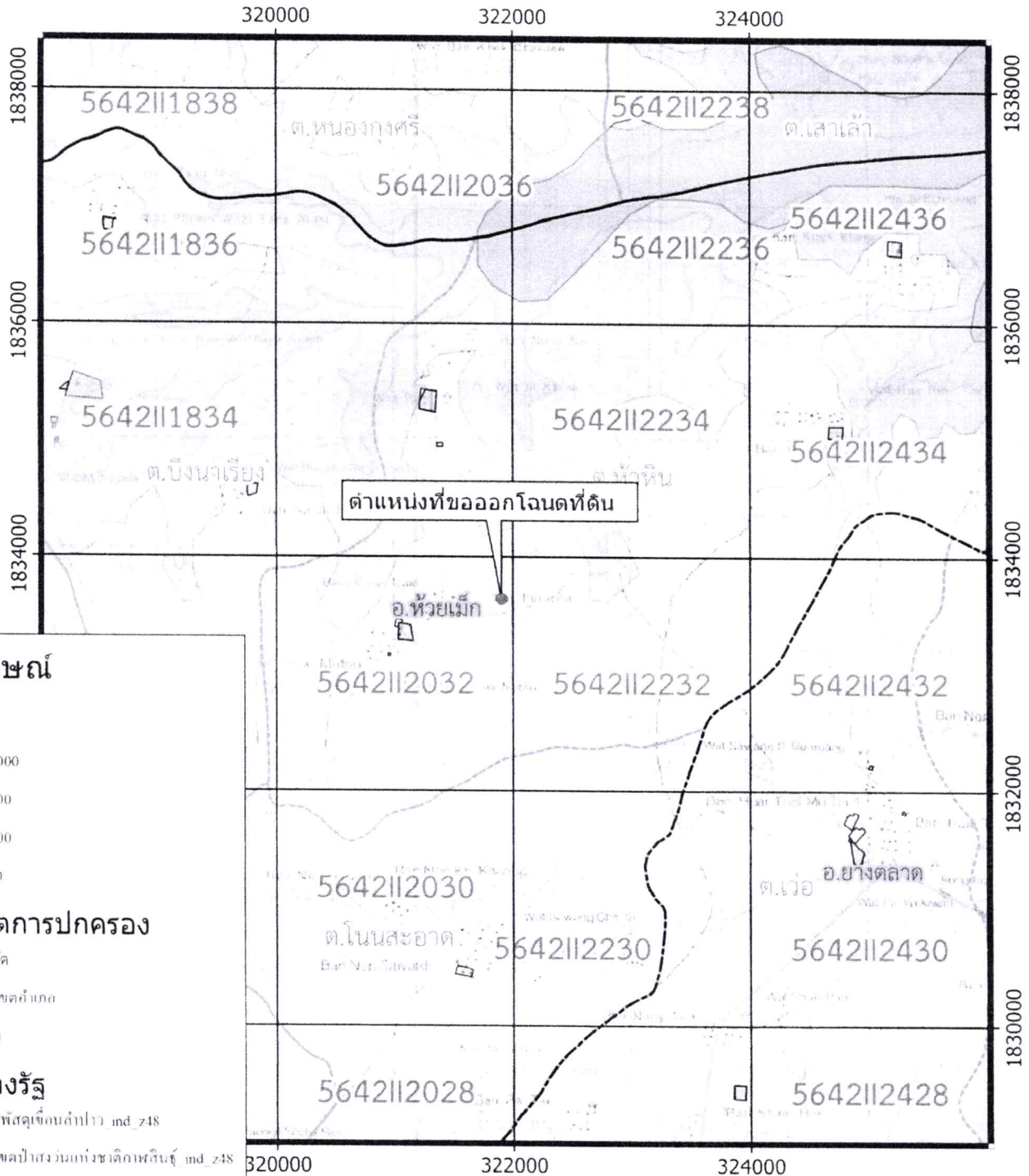
หมายเหตุ : เมื่อประกาศครบกำหนด 30 วัน ไม่มีผู้โต้แย้งคัดค้าน และพนักงานเจ้าหน้าที่ได้ตรวจสอบแล้วว่าถูกต้องครบถ้วนตามขั้นตอน วิธีการของระเบียบและกฎหมายก็จะดำเนินการออกโฉนดที่ดินให้แก่ผู้ขอต่อไป



# แปลงที่ดินที่รังวัด

ต.หัวหิน อ. หัวยี่เม็ก จ.กาฬสินธุ์

ระวางแผนที่ภูมิประเทศ หมายเลขระวาง 5642 II 2032,2232 มาตรฐาน 1/50000



## สัญลักษณ์

### ระวาง

- 1:50,000
- 1:4,000
- 1:1,000
- นสวท

### ขอบเขตการปกครอง

- จังหวัด
- ขอบเขตอำเภอ
- ตำบล

### ที่ดินของรัฐ

- ที่ราชพัสดุเขื่อนลำปาว ind. z48
- แนวเขตป่าสงวนแห่งชาติกาฬสินธุ์ ind. z48
- อุทยาน(กรมอุทยานแห่งชาติ)
- สปก(สำนักปฏิรูปที่ดินเพื่อเกษตรกร)
- สวน(กรมป่าไม้)
- รูปแปลงที่ดินที่ราชพัสดุ(ชนารักษ์)
- กาฬสินธุ์ ที่ราชพัสดุ
- กาฬสินธุ์ ที่สาธารณะ
- จาร(กรมพัฒนาที่ดิน)

10.00 0.00 10.00 20.00 30.00 40.00 50.00 km

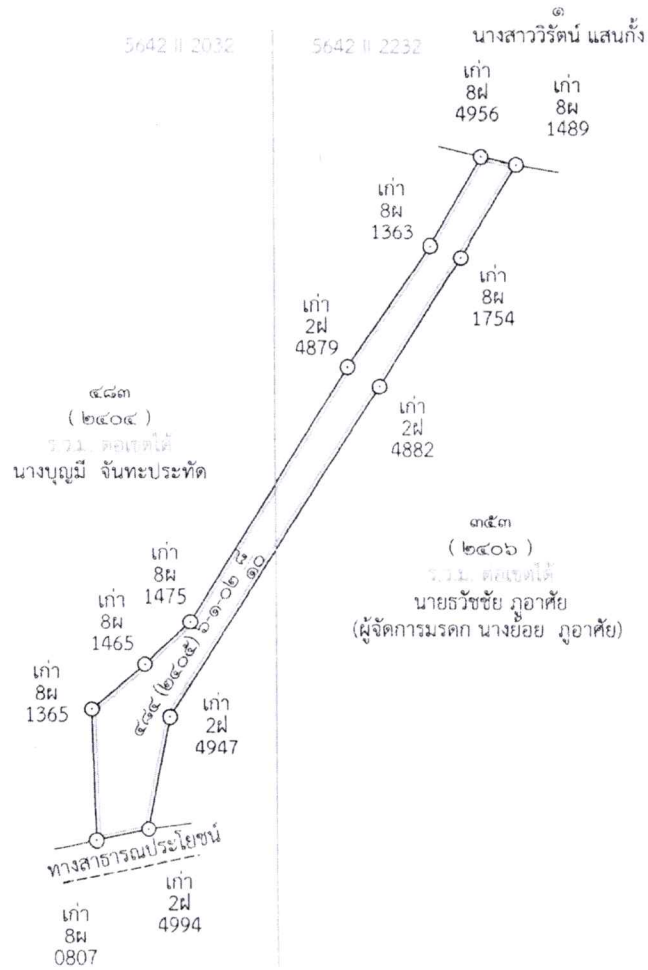
สำเนาถูกต้อง

(นายอิทธิพล จ้อยจำปา)  
นักวิชาการที่ดินปฏิบัติการ

ว่าที่ร้อยตรี

เกียรติศักดิ์ ภูแล่นกับ  
นายช่างรังวัดปฏิบัติงาน

ประเภทการรังวัด... ออกโฉนดที่ดิน..... ผู้ขอ..... นางสาววิชาภา ภูโนนทา (ผู้จัดการมรดก นางหล่น ภูโนนทา)  
 ตำแหน่งที่ดิน ระบุว่า..... 5642 II 2032, 2232..... เลขที่ดิน..... ๔๘๔.....  
 ตำบล..... หัวหิน..... อำเภอ..... หัวหมาก..... จังหวัด..... ภาหสินธุ์.....



สำเนาถูกต้อง

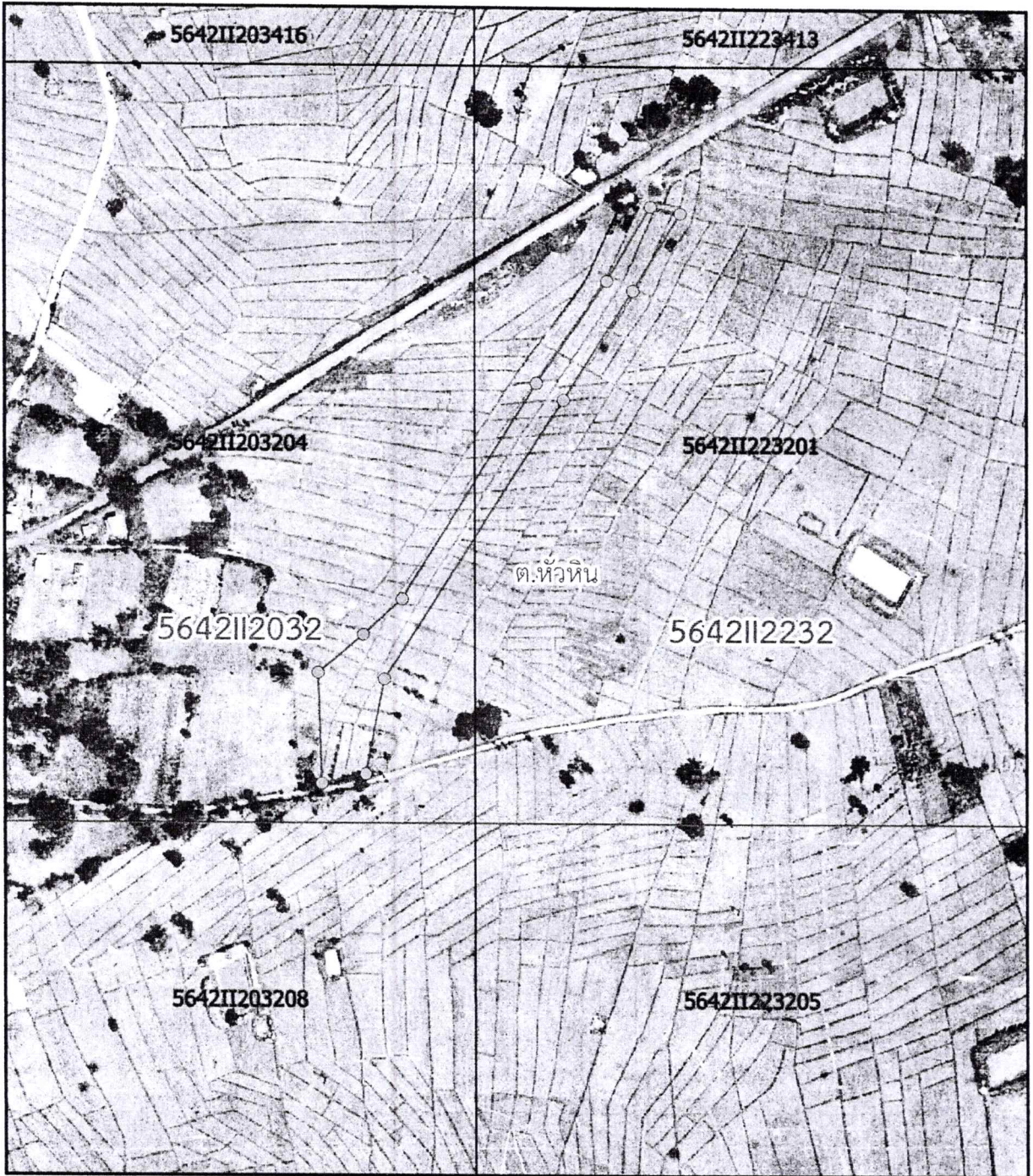
(นายอิทธิพล จ้อยจำปา)  
 นักวิชาการที่ดินปฏิบัติการ





# ภาพถ่ายทางอากาศ

ระวาง 5642 II 2032,2232



แผนที่ภาพถ่ายทางอากาศพิมพ์ใช้ในราชการปี พ.ศ.2545



เส้นสีแดงแสดงแนวเขตที่ดิน

สำเนาถูกต้อง

(นายอิทธิพล จ้อยจำปา)  
นักวิชาการที่ดินปฏิบัติการ

มาตราส่วน 1/4000

ว่าที่ร้อยตรี   
เกียรติศักดิ์ ภูแล่นกับ  
นายช่างรังวัดปฏิบัติงาน