



ประกาศสำนักงานที่ดินจังหวัดกาฬสินธุ์ สาขาหนองสูงศรี
ออกโฉนดที่ดิน

หนังสือสำคัญที่จะแจกคือ โฉนดที่ดินเลขที่ 32226 เลขที่ดิน 353 หน้าสำรวจ 2406

(๑)	ที่ดินหมู่ที่ -	ตำบล หัวหิน	อำเภอ ห้วยเม็ก
(๒)	ที่ดินหมู่ที่	ตำบล	อำเภอ
(๓)	ที่ดินหมู่ที่	ตำบล	อำเภอ
(๔)	ที่ดินหมู่ที่	ตำบล	อำเภอ
(๕)	ที่ดินหมู่ที่	ตำบล	อำเภอ

จังหวัด กาฬสินธุ์

ด้วยพนักงานเจ้าหน้าที่ได้ทำการรังวัดที่ดินเพื่อออกเรื่อง โฉนดที่ดินเลขที่ 32226 เลขที่ดิน 353 หน้าสำรวจ 2406

ในท้องที่ตำบล อำเภอที่กล่าวข้างต้นเสร็จแล้ว จึงขอประกาศให้ทราบทั่วกัน ถ้าผู้ใดจะคัดค้านประการใดให้ยื่นคำคัดค้านต่อพนักงานเจ้าหน้าที่ภายใน 30 วัน นับแต่วันประกาศนี้เป็นต้นไป

ประกาศ ณ วันที่ เดือน ๒๔ ต.ค. ๒๕๖๗ พ.ศ.

ลงชื่อ

(นายธงชัย สมนะนุช)
นักวิชาการที่ดินชำนาญการ ปฏิบัติราชการแทน
เจ้าพนักงานที่ดินจังหวัดกาฬสินธุ์ สาขาหนองสูงศรี
ประทับตราประจำตำแหน่ง

รายละเอียดแปลงที่ดินที่ขออกโฉนดที่ดินปรากฏตามรูปแผนที่แนบท้ายประกาศฯ นี้

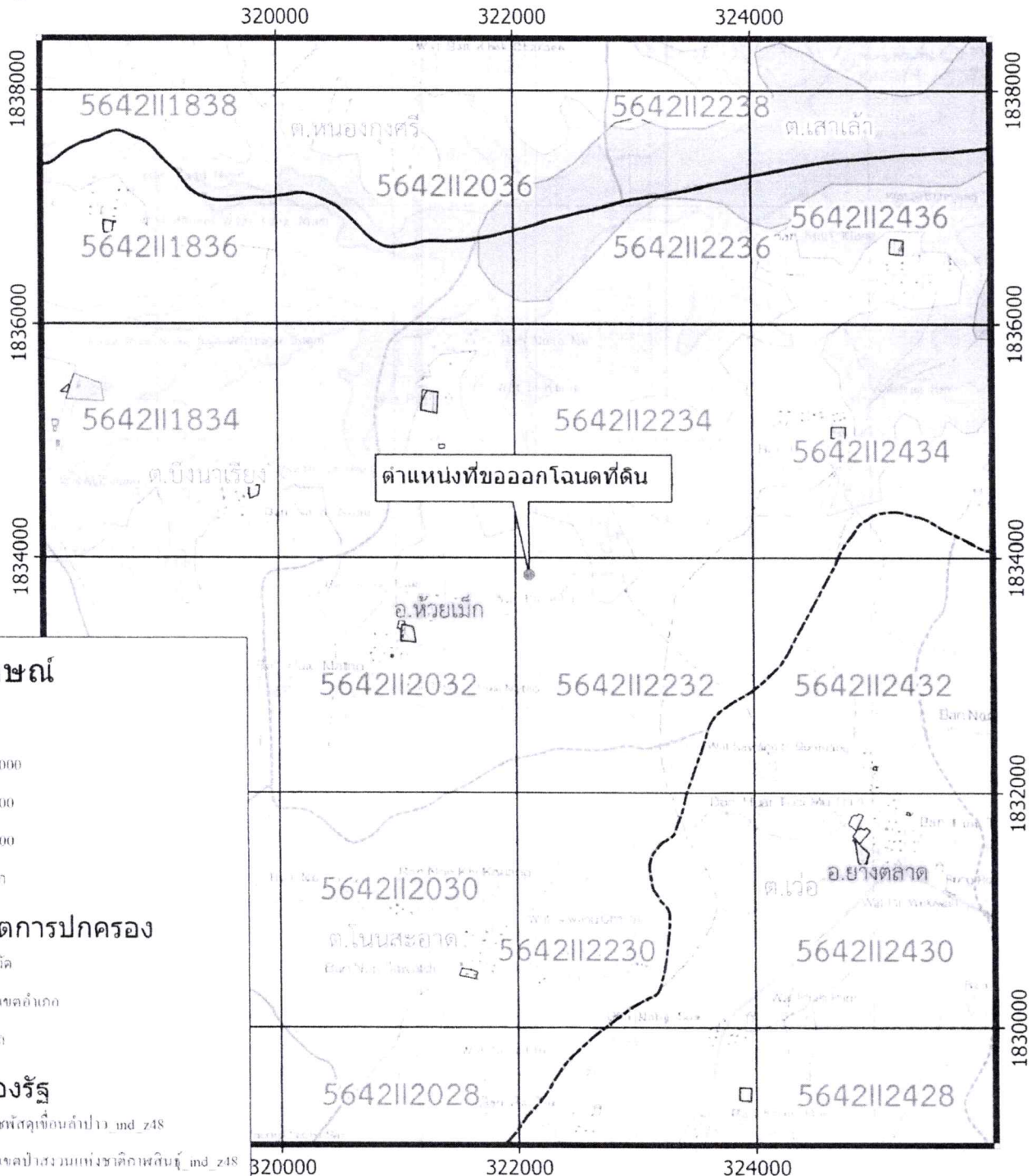
หนังสือสำคัญที่จะแจกคือ โฉนดที่ดิน ราย นายธวัชชัย ภูอาสัย ผู้จัดการมรดกนางย้อย ภูอาสัย
ตามหลักฐานเดิมคือหนังสือรับรองการทำประโยชน์ (น.ส.3 ก.) จำนวน 1 แปลง เลขที่ 114 ตำบลหัวหิน
อำเภอห้วยเม็ก จังหวัดกาฬสินธุ์ เนื้อที่ 6-0-64.0 ไร่
ออกเป็นโฉนดที่ดินเลขที่ 32226 เลขที่ดิน 353 หน้าสำรวจ 2406 ตำบลหัวหิน อำเภอห้วยเม็ก
จังหวัดกาฬสินธุ์ เนื้อที่ 6-1-02.2 ไร่

หมายเหตุ : เมื่อประกาศครบกำหนด 30 วัน ไม่มีผู้โต้แย้งคัดค้าน และพนักงานเจ้าหน้าที่ได้ตรวจสอบแล้ว
ว่าถูกต้องครบถ้วนตามขั้นตอน วิธีการของระเบียบและกฎหมายก็จะดำเนินการออกโฉนดที่ดิน
ให้แก่ผู้ขอต่อไป

แปลงที่ดินที่รังวัด

ต.หัวหิน อ. หัวยี่แม็ก จ.ภาพสินธุ์

ระวางแผนที่ภูมิประเทศ หมายเลขระวาง 5642 II 2232,2032 มาตราส่วน 1/50000



สัญลักษณ์

ระวาง

- 1:50,000
- 1:4,000
- 1:1,000
- น.สง.ก.

ขอบเขตการปกครอง

- จังหวัด
- ขอบเขตอำเภอ
- ตำบล

ที่ดินของรัฐ

- ที่ราชพัสดุเขื่อนลำปาว_and_z48
- แนวเขตป่าสงวนแห่งชาติภาพสินธุ์_and_z48
- อุทยาน(กรมอุทยานแห่งชาติ)
- สปก(สำนักปฏิรูปที่ดินเพื่อเกษตรกร)
- สวน(กรมป่าไม้)
- รูปแปลงที่ดินที่รื้อเพื่อเช่า(กรมที่ดิน)
- ภาพสินธุ์ ที่ราชพัสดุ
- ภาพสินธุ์ ที่สาธารณะ
- ถาวร(กรมพัฒนาที่ดิน)

10.00 0.00 10.00 20.00 30.00 40.00 50.00 km

สำเนาถูกต้อง

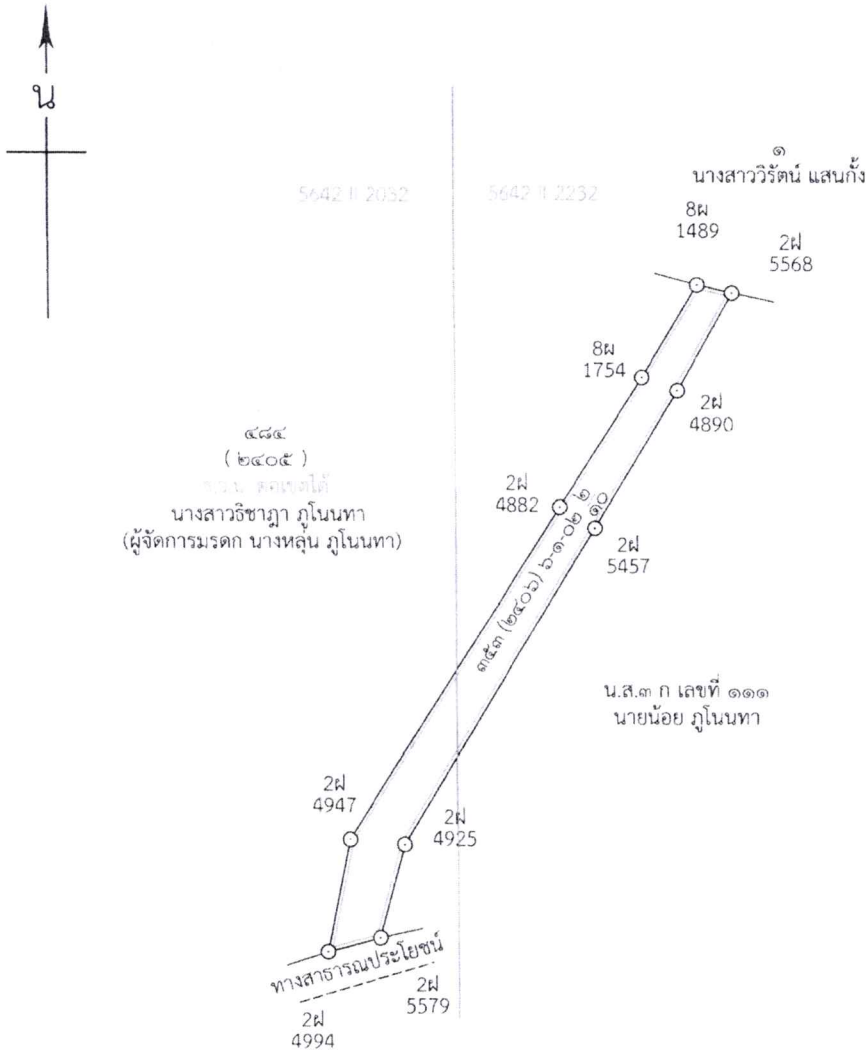
(นายอิทธิพล จ้อยจำปา)
นักวิชาการที่ดินปฏิบัติการ

ว่าที่ร้อยตรี

เกียรติศักดิ์ ภูแล่นกับ
นายช่างรังวัดปฏิบัติงาน

ผู้ดำเนินการ

ประเภทการรังวัด.....ออกโฉนดที่ดิน..... ผู้ขอ..... นายรัชชัย ภูอาศัย (ผู้จัดการมรดก นางย้อย ภูอาศัย)
 ตำแหน่งที่ดิน ระบุว่า..... 5642.11.2232.2032..... เลขที่ดิน..... ๓๕๓.....
 ตำบล..... หัวหิน..... อำเภอ..... หัวหมึก..... จังหวัด..... กาฬสินธุ์.....



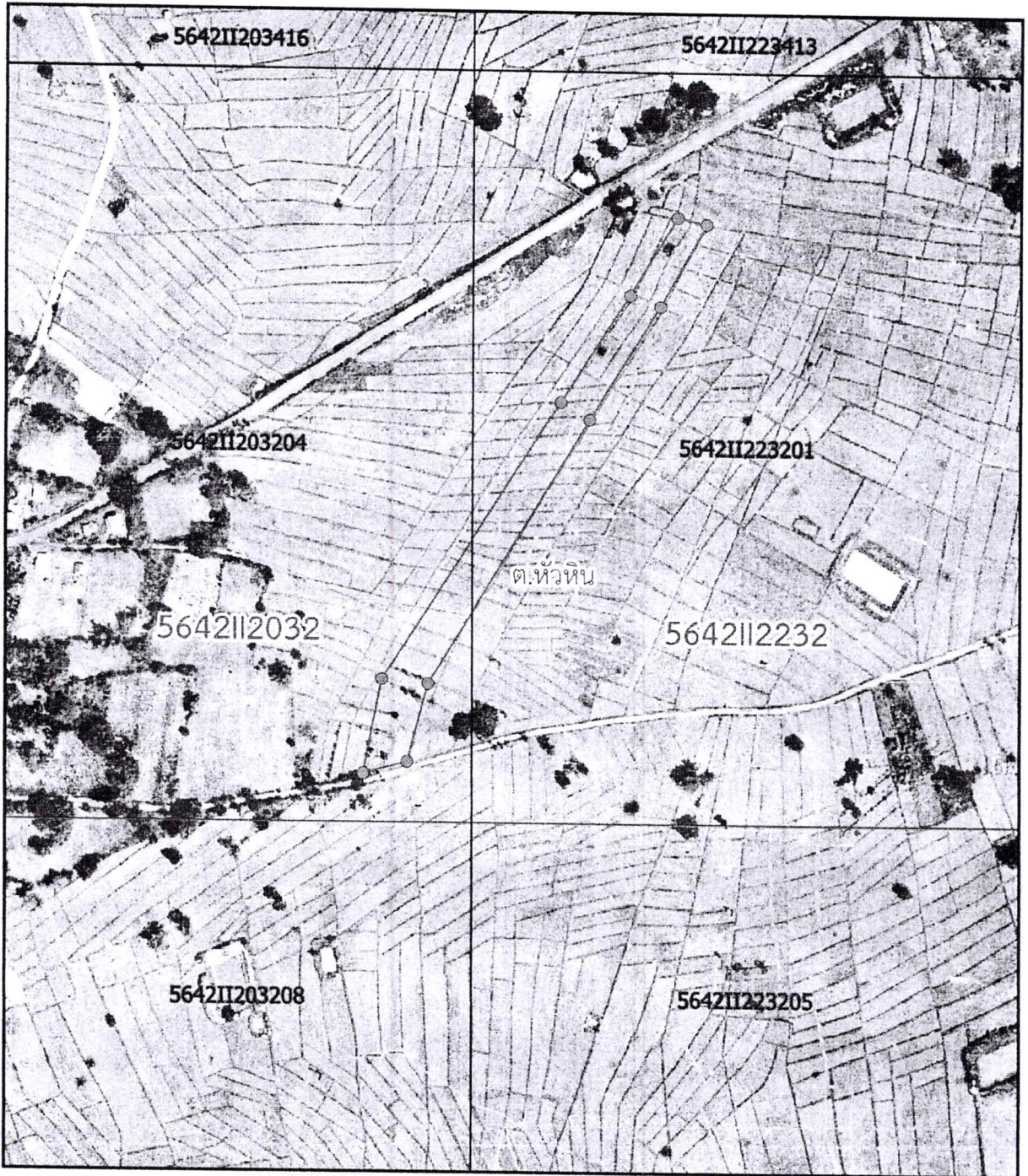
สำเนาถูกต้อง

(นายอิทธิพล ช้อยจำปา)
 นักวิชาการที่ดินปฏิบัติการ



ภาพสีนู้

ระวาง 5642 II 2232,2032



แผนที่ภาพถ่ายทางอากาศพิมพ์ใช้ในราชการปี พ.ศ.2545



เส้นสีแดงแสดงแนวเขตที่ดิน

สำเนาถูกต้อง
มาตราส่วน 1/4000

(นายอิทธิพล จ้อยจำปา)
นักวิชาการที่ดินปฏิบัติการ

ว่าที่ร้อยตรี

เกียรติศักดิ์ ภูแล่นกับ
นายช่างรังวัดปฏิบัติงาน