



ประกาศสำนักงานที่ดินจังหวัดลำปาง สาขาเกาะคา  
แจกโฉนดที่ดิน

หนังสือสำคัญที่จะแจกคือ	โฉนดที่ดิน	
( ๑ ) ที่ดินหมู่ที่ 5	ตำบล เกาะคา	อำเภอ เกาะคา
( ๒ ) ที่ดินหมู่ที่	ตำบล	อำเภอ
( ๓ ) ที่ดินหมู่ที่	ตำบล	อำเภอ
( ๔ ) ที่ดินหมู่ที่	ตำบล	อำเภอ
( ๕ ) ที่ดินหมู่ที่	ตำบล	อำเภอ

จังหวัด ลำปาง

ด้วยพนักงานเจ้าหน้าที่ได้ทำการรังวัดที่ดินเพื่อออกเรื่อง โฉนดที่ดิน  
ในท้องที่ตำบล อำเภอที่กล่าวข้างต้นเสร็จแล้ว จึงขอประกาศให้ทราบทั่วกัน ถ้าผู้ใดจะคัดค้านประการใดให้ยื่นคำคัดค้านต่อ  
พนักงานเจ้าหน้าที่ภายใน 30 วัน นับแต่วันประกาศนี้เป็นต้นไป

ประกาศ ณ วันที่ ..... เดือน ๐๕ เม.ย. ๒๕๖๓ พ.ศ. ....

ลงชื่อ (นายณรงค์ชัย ปูเป็ง)  
 (นายณรงค์ชัย ปูเป็ง)  
 นักวิชาการที่ดินชำนาญการ ปฏิบัติราชการแทน  
 เจ้าพนักงานที่ดินจังหวัดลำปาง สาขาเกาะคา  
 ประทับตราประจำตำแหน่ง

รายละเอียดแปลงที่ดินที่ขออนุญาตออกโฉนดที่ดินปรากฏตามรูปแผนที่แนบท้ายประกาศฯ นี้

หนังสือสำคัญที่จะแจกคือ โฉนดที่ดินเลขที่ 63845 เลขที่ดิน 1152 หน้าสำรวจ 9014 ตำบลเกาะคา  
อำเภอเกาะคา จังหวัดลำปาง เนื้อที่ 2-0-53 ไร่ ราย นางบัวเหลี่ยม ชุ่มแก้ว  
ตามหลักฐานเดิมคือหนังสือรับรองการทำประโยชน์ (น.ส.3) เลขที่ 421 หมู่ 5 ตำบลเกาะคา อำเภอเกาะคา  
จังหวัดลำปาง เนื้อที่ 2-2-88.0 ไร่

หมายเหตุ : เมื่อประกาศครบกำหนด 30 วัน ไม่มีผู้โต้แย้งคัดค้าน และพนักงานเจ้าหน้าที่ได้ตรวจสอบแล้ว  
ว่าถูกต้องครบถ้วนตามขั้นตอน วิธีการของระเบียบและกฎหมายก็จะดำเนินการออกโฉนดที่ดิน  
ให้แก่ผู้ขอต่อไป

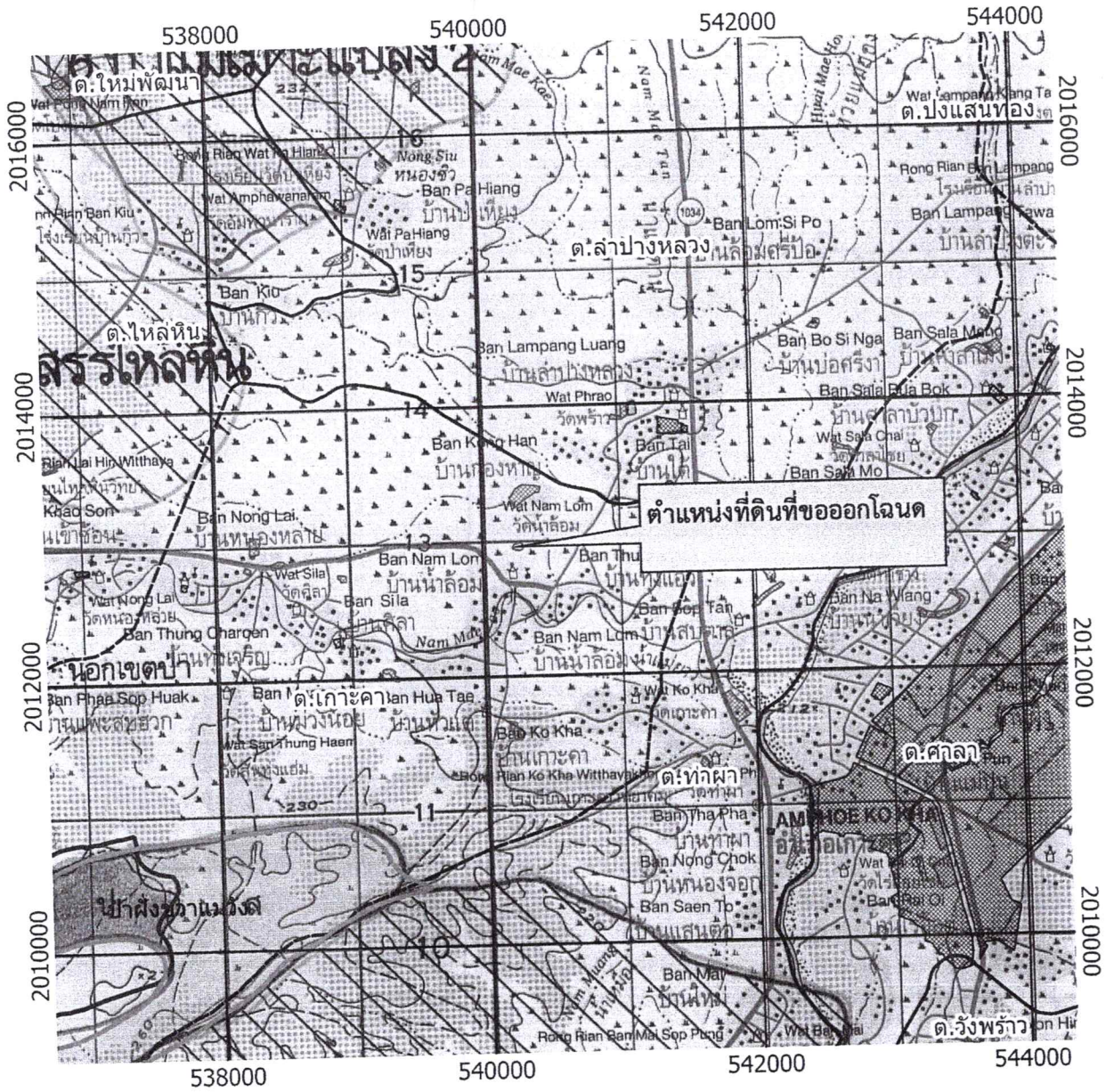


N




# แปลงที่ดินน.ส.๓เลขที่ ๔๒๑

## นางบัวเหลียม ชุ่มแก้ว



750 0 750 1,500 2,250 3,000 m




1:50,000

- ป่าสงวน
- ป่าไม้ถาวร
- สปก.
- เขตตำบล
- ที่ราชพัสดุ
- นส.๓.กรมที่ดิน

ลงชื่อ.....ผู้จัดทำแผนที่

นายธนรัฐ วอสเบียน  
นายช่างรังวัดปฏิบัติงาน

ลำปาง  
ระวาง 4845 II 4012



แผนที่ภาพถ่ายทางอากาศนี้จัดทำขึ้นในปี พ.ศ. ๒๕๔๕ - ๒๕๔๖

มาตราส่วน ๑/๔๐๐๐

ลงชื่อ.....ผู้จัดทำแผนที่  
นายธนรัฐ วอสเบียน  
นายช่างรังวัดปฏิบัติงาน