



ประกาศสำนักงานที่ดินจังหวัดลำพูน สาขาป่าซาง
แจกโฉนดที่ดิน

หนังสือสำคัญที่จะแจกคือ	โฉนดที่ดิน	
(๑) ที่ดินหมู่ที่ -	ตำบล หนองล่อง	อำเภอ เวียงหนองล่อง
(๒) ที่ดินหมู่ที่	ตำบล	อำเภอ
(๓) ที่ดินหมู่ที่	ตำบล	อำเภอ
(๔) ที่ดินหมู่ที่	ตำบล	อำเภอ
(๕) ที่ดินหมู่ที่	ตำบล	อำเภอ

จังหวัด ลำพูน

ด้วยพนักงานเจ้าหน้าที่ได้ทำการรังวัดที่ดินเพื่อออกเรื่อง โฉนดที่ดิน
ในท้องที่ตำบล อำเภอที่กล่าวข้างต้นเสร็จแล้ว จึงขอประกาศให้ทราบทั่วกัน ถ้าผู้ใดจะคัดค้านประการใดให้ยื่นคำคัดค้านต่อ
พนักงานเจ้าหน้าที่ภายใน 30 วัน นับแต่วันประกาศนี้เป็นต้นไป

ประกาศ ณ วันที่ เดือน ๒๑ ๒๕๖๕ พ.ศ.

ลงชื่อ

(นายสมจิต บัวรัมย์)

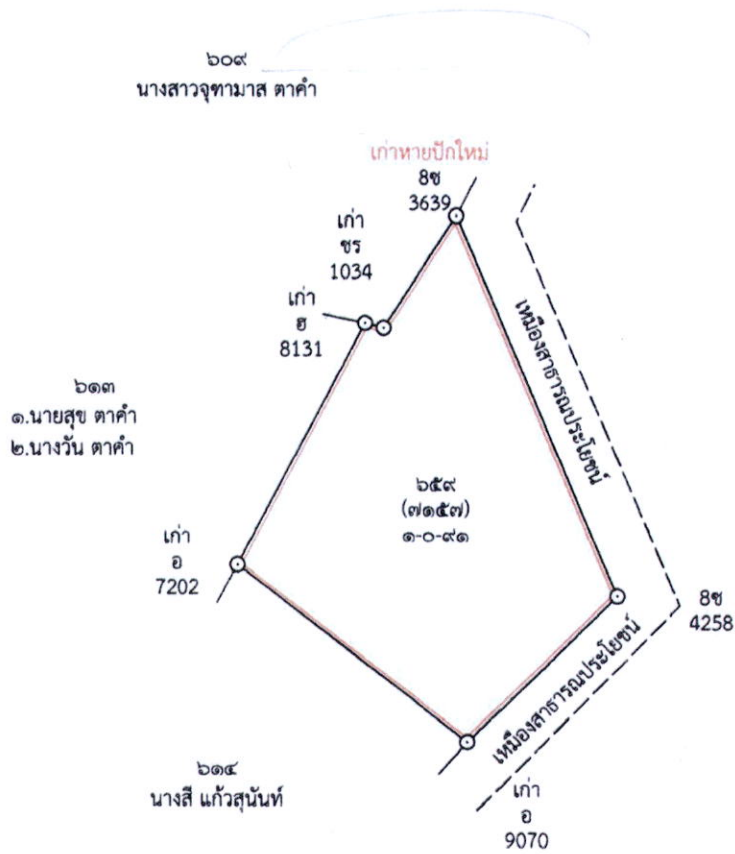
เจ้าพนักงานที่ดิน

ประทับตราประจำตำแหน่ง

รายละเอียดแปลงที่ดินที่ขออนุญาตออกโฉนดที่ดินปรากฏตามรูปแผนที่แนบท้ายประกาศฯ นี้

หมายเหตุ : เมื่อประกาศครบกำหนด 30 วัน ไม่มีผู้โต้แย้งคัดค้าน และพนักงานเจ้าหน้าที่ได้ตรวจสอบแล้ว
ว่าถูกต้องครบถ้วนตามขั้นตอน วิธีการของระเบียบและกฎหมายก็จะดำเนินการออกโฉนดที่ดิน
ให้แก่ผู้ขอต่อไป

ประเภทการรังวัด.....ออกโฉนดที่ดิน..... ผู้ขอ.....นางสวยพร มะยมอง.....
 ตำแหน่งที่ดิน ระบุว่า.....4745.IV.6632-12..... เลขที่ดิน.....๖๕๙.....
 ตำบล.....หนองก่อง.....อำเภอ.....เวียงหนองก่อง.....จังหวัด.....ลำพูน.....

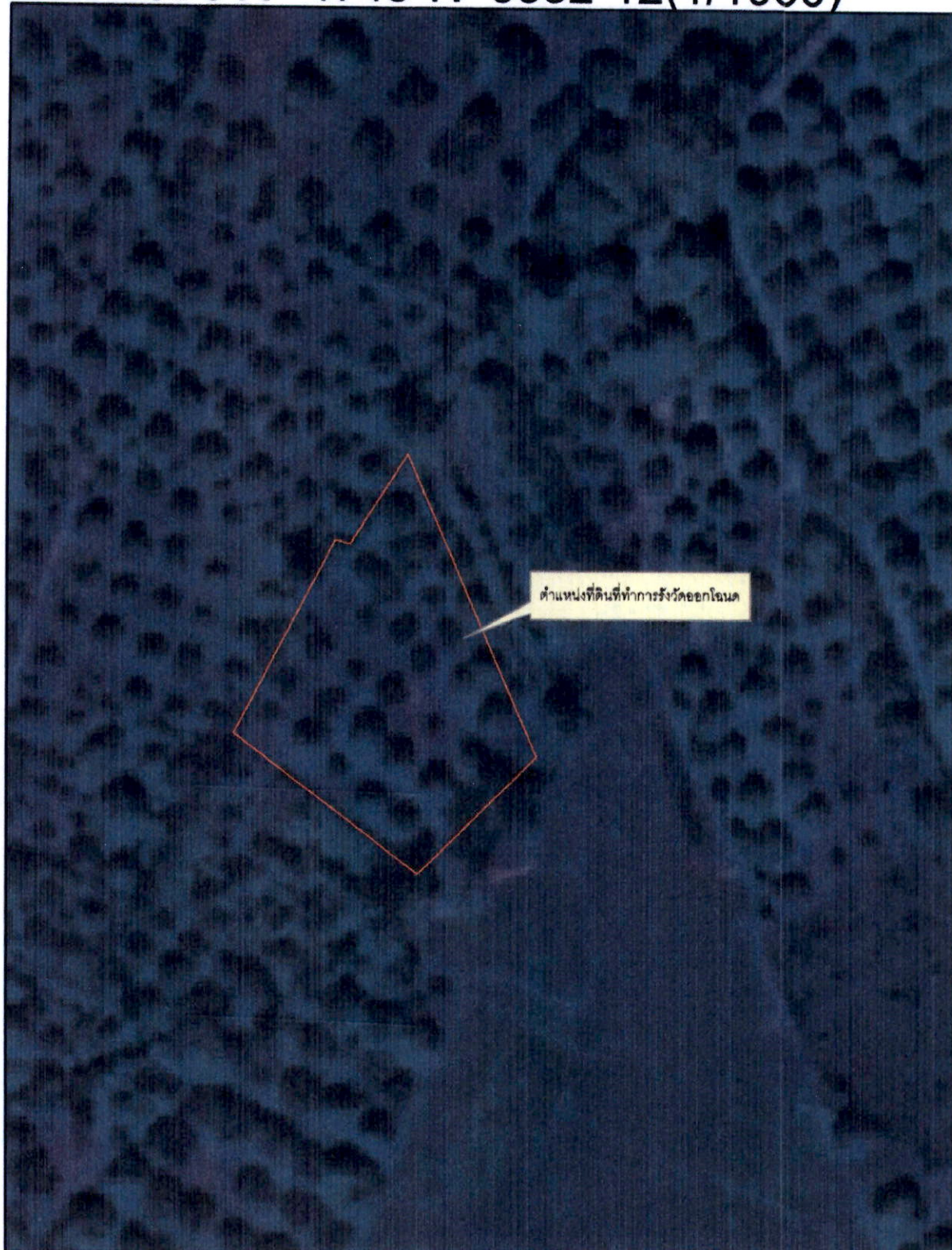



 นายบุญศิลป์ ปันแก้ว




ลำพูน

ระวาง 4745 IV 6632-12(1/1000)



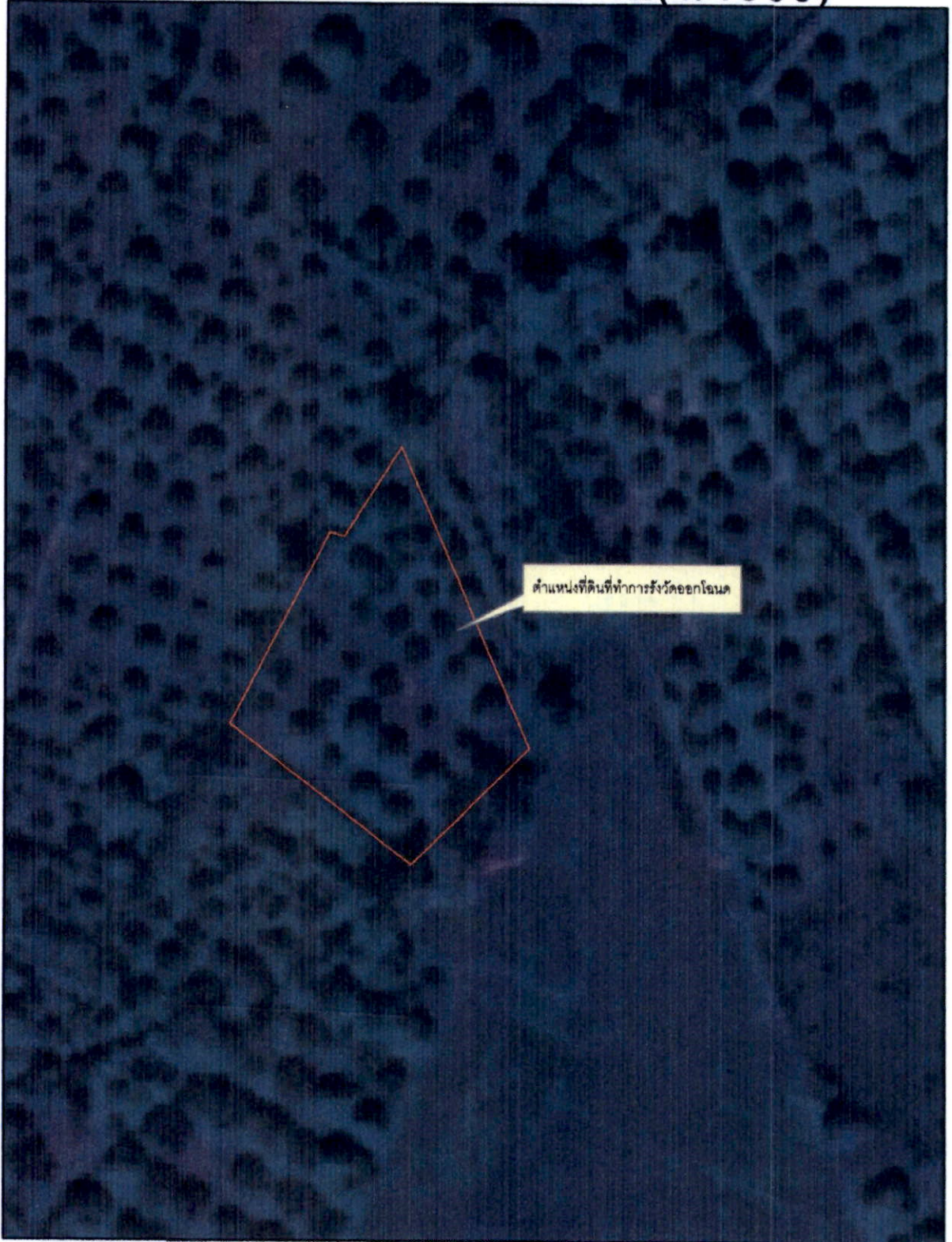
แผนที่รูปถ่ายทางอากาศนี้ได้จัดทำขึ้นใน พ.ศ.๒๕๔๕


นายสุศิลป์ ชื่นแก้ว




ลำพูน

ระวาง 4745 IV 6632-12(1/1000)



ตำแหน่งที่ดินที่ทำการรังวัดออกโฉนด

แผนที่รูปถ่ายทางอากาศนี้ได้จัดทำขึ้นใน พ.ศ. ๒๕๔๕


นายอนุศิลป์ ปิ่นแก้ว