



ที่ มค๐๐๒๐.๐๓/๑๐๖๐๐

สำนักงานที่ดินจังหวัดมหาสารคาม สาขาวาปีปทุม
ต.หนองแสง อ.วาปีปทุม
จ.มหาสารคาม ๔๔๑๒๐

วันที่ ๒๕ เดือน พฤษภาคม พ.ศ. ๒๕๖๙

เรื่อง การแจ้งผู้มีสิทธิในที่ดินข้างเคียงให้มาลงชื่อรับรองแนวเขตที่ดินหรือคัดค้านการรังวัด
เรียน นางทองคุณ เอ็กค์

ด้วย นายณพรัตน์ ทองสุด

ได้ขอ แยกแยกในนามเดิมและแบ่งหักเป็นที่สาธารณประโยชน์
ที่ดินตาม โฉนดที่ดิน เลขที่ ๓๘๓๗๖ หมู่ที่ -
ตำบล/แขวง โคนสีทองกลาง อำเภอ/เขต วาปีปทุม จังหวัด มหาสารคาม
พนักงานเจ้าหน้าที่ได้ออกไปทำการ รังวัด เสร็จแล้ว
เมื่อวันที่ ๔ เดือน กุมภาพันธ์ พ.ศ. ๒๕๖๙ ปรากฏว่าที่ดินแปลงนี้มีแนวเขตติดต่อกับที่ดินของท่าน
แต่เนื่องจากท่านหรือผู้แทนของท่าน ไม่ได้ไประวางชี้และลงชื่อรับรองแนวเขตที่ดิน
ตาม โฉนดที่ดิน เลขที่ ๓๓๖๕-๓๓๖๗ ซึ่งเป็นที่ดินของท่าน โดยสำนักงานที่ดินได้มีหนังสือ
เรื่อง การระวางชี้แนวเขตและลงชื่อรับรองเขตที่ดิน แจ้งให้ทราบทางไปรษณีย์ ลงทะเบียนตอบรับ
ฉบับเลขที่ RB๔๐๕๖๕๕๓๑๕TH ลงวันที่ ๒๒ มกราคม ๒๕๖๙ แต่ไม่อาจติดต่อกับท่านให้มาระวางชี้แนวเขตได้

ฉะนั้น จึงขอให้ท่านไปตรวจสอบแนวเขตที่ดินของท่านว่า ตามที่ผู้ขอพนักงานเจ้าหน้าที่ทำการ
รังวัดปักหลักเขตที่ดิน ไว้แล้วนั้น จะเป็นการถูกต้องหรือหล่อมล้ำแนวเขตที่ดินของท่านหรือไม่
เสร็จแล้วขอให้ท่านไปพบพนักงานเจ้าหน้าที่ เพื่อลงชื่อรับรองแนวเขตหรือคัดค้านภายในกำหนด ๓๐ วัน นับแต่วันที่ได้
ส่งหนังสือนี้ หากท่านไม่ดำเนินการอย่างหนึ่งอย่างใด ภายในกำหนดดังกล่าว พนักงานเจ้าหน้าที่จะดำเนินการแก้ไขแผนที่
หรือเนื้อที่ให้แก่ผู้ขอ โดยไม่ต้องมีการรับรองแนวเขต ตามมาตรา ๖๙ ทวิ แห่งประมวลกฎหมายที่ดิน ซึ่งแก้ไขเพิ่มเติมโดย
พระราชบัญญัติแก้ไขเพิ่มเติมประมวลกฎหมายที่ดิน (ฉบับที่ ๔) พ.ศ. ๒๕๒๘

ขอแสดงความนับถือ

(นายปกป้อง โอดพิมพ์)

พนักงานเจ้าหน้าที่

ฝ่ายรังวัด โทร. ๐๔-๓๗๙-๙๒๐๓

นายช่างรังวัด นายชยากร ลามะไห โทร. ๐๙-๙๒๔๓-๕๘๔๕

(ลำดับรับเรื่อง ๓๐๑๘ วันที่ ๘ มกราคม ๒๕๖๙ ร.ว. ๑๒ ๓๑๓/๒๕๖๙)



ที่ มค๐๐๒๐.๐๓/๑๐๖๐๑

สำนักงานที่ดินจังหวัดมหาสารคาม สาขาวาปีปทุม
ต.หนองแสง อ.วาปีปทุม
จ.มหาสารคาม ๔๔๑๒๐


วันที่ ๒๕ เดือน พฤษภาคม พ.ศ. ๒๕๖๙

เรื่อง การแจ้งผู้มีสิทธิในที่ดินข้างเคียงให้มาลงชื่อรับรองแนวเขตที่ดินหรือคัดค้านการรังวัด
เรียน นางมลวิภา โลอิชกุล

ด้วย นายพรรัตน์ ทองสุด
ได้ขอ แยกแยกในนามเดิมและแบ่งหักเป็นที่สาธารณประโยชน์
ที่ดินตาม โฉนดที่ดิน เลขที่ ๓๘๓๗๖ หมู่ที่ -
ตำบล/แขวง โคนสีทองกลาง อำเภอ/เขต วาปีปทุม จังหวัด มหาสารคาม
พนักงานเจ้าหน้าที่ได้ออกไปทำการ รังวัด เสร็จแล้ว
เมื่อวันที่ ๔ เดือน กุมภาพันธ์ พ.ศ. ๒๕๖๙ ปรากฏว่าที่ดินแปลงนี้มีแนวเขตติดต่อกับที่ดินของท่าน
แต่เนื่องจากท่านหรือผู้แทนของท่าน ไม่ได้ไประวางชี้และลงชื่อรับรองแนวเขตที่ดิน
ตาม โฉนดที่ดิน เลขที่ ๓๓๖๔ ซึ่งเป็นที่ดินของท่าน โดยสำนักงานที่ดินได้มีหนังสือ
เรื่อง การระวางชี้แนวเขตและลงชื่อรับรองเขตที่ดิน แจ้งให้ทราบทางไปรษณีย์ ลงทะเบียนตอบรับ
ฉบับเลขที่ RB๔๐๕๖๕๕๒๒๗TH ลงวันที่ ๒๒ มกราคม ๒๕๖๙ แต่ไม่อาจติดต่อท่านให้มาระวางชี้แนวเขตได้

ฉะนั้น จึงขอให้ท่านไปตรวจสอบแนวเขตที่ดินของท่านว่า ตามที่ผู้ขอนำพนักงานเจ้าหน้าที่ทำการ
รังวัดปักหลักเขตที่ดิน ไว้แล้วนั้น จะเป็นการถูกต้องหรือเหลื่อมล้ำแนวเขตที่ดินของท่านหรือไม่
เสร็จแล้วขอให้ท่านไปพบพนักงานเจ้าหน้าที่ เพื่อลงชื่อรับรองแนวเขตหรือคัดค้านภายในกำหนด ๓๐ วัน นับแต่วันที่ได้
ส่งหนังสือนี้ หากท่านไม่ดำเนินการอย่างหนึ่งอย่างใด ภายในกำหนดดังกล่าว พนักงานเจ้าหน้าที่จะดำเนินการแก้ไขแผนที่
หรือเนื้อที่ให้แก่ผู้ขอ โดยไม่ต้องมีการรับรองแนวเขต ตามมาตรา ๖๙ ทวิ แห่งประมวลกฎหมายที่ดิน ซึ่งแก้ไขเพิ่มเติมโดย
พระราชบัญญัติแก้ไขเพิ่มเติมประมวลกฎหมายที่ดิน (ฉบับที่ ๔) พ.ศ. ๒๕๒๘

ขอแสดงความนับถือ


(นายปกป้อง โอตพิมพ์)
พนักงานเจ้าหน้าที่

ฝ่ายรังวัด โทร. ๐๔-๓๗๙-๙๒๐๓
นายช่างรังวัด นายชยากร ลามะไท โทร. ๐๙-๙๒๔๓-๕๘๔๕
(ลำดับรับเรื่อง ๓๐๑๘ วันที่ ๘ มกราคม ๒๕๖๙ ร.ว. ๑๒ ๓๑๓/๒๕๖๙)



ที่ มค๐๐๒๐.๐๓/๑๐๖๐๒

สำนักงานที่ดินจังหวัดมหาสารคาม สาขาวาปีปทุม
ต.หนองแสง อ.วาปีปทุม
จ.มหาสารคาม ๔๔๑๒๐

วันที่ ๒๕ เดือน พฤษภาคม พ.ศ. ๒๕๖๙


เรื่อง การแจ้งผู้มีสิทธิในที่ดินข้างเคียงให้มาลงชื่อรับรองแนวเขตที่ดินหรือคัดค้านการรังวัด
เรียน นางมลวิภา โล่อธิกุล

ด้วย นาย นายนพรัตน์ ทองสุด

ได้ขอ แยกแยกในนามเดิมและแบ่งหักเป็นที่สาธารณประโยชน์
ที่ดินตาม โฉนดที่ดิน เลขที่ ๓๘๓๗๖ หมู่ที่ -
ตำบล/แขวง โคนสีทองกลาง อำเภอ/เขต วาปีปทุม จังหวัด มหาสารคาม
พนักงานเจ้าหน้าที่ได้ออกไปทำการ รังวัด เสร็จแล้ว
เมื่อวันที่ ๔ เดือน กุมภาพันธ์ พ.ศ. ๒๕๖๙ ปรากฏว่าที่ดินแปลงนี้มีแนวเขตติดต่อกับที่ดินของท่าน
แต่เนื่องจากท่านหรือผู้แทนของท่าน ไม่ได้ไประวางชี้และลงชื่อรับรองแนวเขตที่ดิน
ตาม โฉนดที่ดิน เลขที่ ๓๓๖๔ ซึ่งเป็นที่ดินของท่าน โดยสำนักงานที่ดินได้มีหนังสือ
เรื่อง การระวางชี้แนวเขตและลงชื่อรับรองเขตที่ดิน แจ้งให้ทราบทางไปรษณีย์ ลงทะเบียนตอบรับ
ฉบับเลขที่ RB๔๐๕๖๕๕๒๖๑TH ลงวันที่ ๒๒ มกราคม ๒๕๖๙ แต่ไม่อาจติดต่อท่านให้มาระวางชี้แนวเขตได้

ฉะนั้น จึงขอให้ท่านไปตรวจสอบแนวเขตที่ดินของท่านว่า ตามที่ผู้ขอพนักงานเจ้าหน้าที่ทำการ
รังวัดปักหลักเขตที่ดิน ไว้แล้วนั้น จะเป็นการถูกต้องหรือเหลือมล้ำแนวเขตที่ดินของท่านหรือไม่
เสร็จแล้วขอให้ท่านไปพบพนักงานเจ้าหน้าที่ เพื่อลงชื่อรับรองแนวเขตหรือคัดค้านภายในกำหนด ๓๐ วัน นับแต่วันที่ได้
ส่งหนังสือนี้ หากท่านไม่ดำเนินการอย่างหนึ่งอย่างใด ภายในกำหนดดังกล่าว พนักงานเจ้าหน้าที่จะดำเนินการแก้ไขแผนที่
หรือเนื้อที่ให้แก่ผู้ขอ โดยไม่ต้องมีการรับรองแนวเขต ตามมาตรา ๖๙ ทวิ แห่งประมวลกฎหมายที่ดิน ซึ่งแก้ไขเพิ่มเติมโดย
พระราชบัญญัติแก้ไขเพิ่มเติมประมวลกฎหมายที่ดิน (ฉบับที่ ๔) พ.ศ. ๒๕๒๘

ขอแสดงความนับถือ


(นายปกป้อง โอดทิพย์)
พนักงานเจ้าหน้าที่

ฝ่ายรังวัด โทร. ๐๔-๓-๗๙-๙๒๐๓

นายช่างรังวัด นายชยากร สามะโท โทร. ๐๙-๙๒๔๓-๕๘๔๕

(ลำดับรับเรื่อง ๓๐๑๘ วันที่ ๘ มกราคม ๒๕๖๙ ร.ว. ๑๒ ๓๑๓/๒๕๖๙)



ที่ มค๐๐๒๐.๐๓/๑๐๖๐๓

สำนักงานที่ดินจังหวัดมหาสารคาม สาขาวาปีปทุม
ต.หนองแสง อ.วาปีปทุม
จ.มหาสารคาม ๔๔๑๒๐

วันที่ ๒๕ เดือน พฤษภาคม พ.ศ. ๒๕๖๙

เรื่อง การแจ้งผู้มีสิทธิที่ดินข้างเคียงให้มาลงชื่อรับรองแนวเขตที่ดินหรือคัดค้านการรังวัด
เรียน น.ส.ธนพร ภูแก้ว

ด้วย นายณพรัตน์ ทองสุด

ได้ขอ แยกแยกในนามเดิมและแบ่งหักเป็นที่สาธารณประโยชน์

ที่ดินตาม โฉนดที่ดิน เลขที่ ๓๘๓๗๖ หมู่ที่ -

ตำบล/แขวง โคนสีทองกลาง อำเภอ/เขต วาปีปทุม จังหวัด มหาสารคาม

พนักงานเจ้าหน้าที่ได้ออกไปทำการ รังวัด เสร็จแล้ว

เมื่อวันที่ ๔ เดือน กุมภาพันธ์ พ.ศ. ๒๕๖๙ ปรากฏว่าที่ดินแปลงนี้มีแนวเขตติดต่อกับที่ดินของท่าน

แต่เนื่องจากท่านหรือผู้แทนของท่าน ไม่ได้ไประวังชี้และลงชื่อรับรองแนวเขตที่ดิน

ตาม โฉนดที่ดิน เลขที่ ๓๗๑๒๑ ซึ่งเป็นที่ดินของท่าน โดยสำนักงานที่ดินได้มีหนังสือ

เรื่อง การระวังชี้แนวเขตและลงชื่อรับรองเขตที่ดิน แจ้งให้ทราบทางไปรษณีย์ ลงทะเบียนตอบรับ

ฉบับเลขที่ RB๔๐๕๖๕๕๓๐๑TH ลงวันที่ ๒๒ มกราคม ๒๕๖๙ แต่ไม่อาจติดต่อท่านให้มาระวังชี้แนวเขตได้

-

ฉะนั้น จึงขอให้ท่านไปตรวจสอบแนวเขตที่ดินของท่านว่า ตามที่ผู้ขอพนักงานเจ้าหน้าที่ทำการ

รังวัดปักหลักเขตที่ดิน ไว้แล้วนั้น จะเป็นการถูกต้องหรือหล่อมล้ำแนวเขตที่ดินของท่านหรือไม่

เสร็จแล้วขอให้ท่านไปพบพนักงานเจ้าหน้าที่ เพื่อลงชื่อรับรองแนวเขตหรือคัดค้านภายในกำหนด ๓๐ วัน นับแต่วันที่ได้

ส่งหนังสือนี้ หากท่านไม่ดำเนินการอย่างหนึ่งอย่างใด ภายในกำหนดดังกล่าว พนักงานเจ้าหน้าที่จะดำเนินการแก้ไขแผนที่

หรือเนื้อที่ให้แก่ผู้ขอ โดยไม่ต้องมีการรับรองแนวเขต ตามมาตรา ๖๙ ทวิ แห่งประมวลกฎหมายที่ดิน ซึ่งแก้ไขเพิ่มเติมโดย

พระราชบัญญัติแก้ไขเพิ่มเติมประมวลกฎหมายที่ดิน (ฉบับที่ ๔) พ.ศ. ๒๕๖๘

ขอแสดงความนับถือ

(นายปกป้อง โอดพิมพ์)

พนักงานเจ้าหน้าที่

ฝ่ายรังวัด โทร. ๐๔-๓-๗๙-๙๒๐๓

นายช่างรังวัด นายชยากร ลามะไท โทร. ๐๙-๙๒๔๓-๕๘๔๕

(ลำดับรับเรื่อง ๓๐๑๘ วันที่ ๘ มกราคม ๒๕๖๙ ร.ว. ๑๒ ๓๑๓/๒๕๖๙)



ที่ มคอ๐๒๐.๐๓/๑๐๖๐๔

สำนักงานที่ดินจังหวัดมหาสารคาม สาขาวาปีปทุม
ต.หนองแสง อ.วาปีปทุม
จ.มหาสารคาม ๔๔๑๒๐


วันที่ ๒๕ เดือน พฤษภาคม พ.ศ. ๒๕๖๙

เรื่อง การแจ้งผู้มีสิทธิในที่ดินข้างเคียงให้มาลงชื่อรับรองแนวเขตที่ดินหรือคัดค้านการรังวัด
เรียน นางอุไรวรรณ คำจันดี

ด้วย นายพรรัตน์ ทองสุด
ได้ขอ แบ่งแยกในนามเดิมและแบ่งหักเป็นที่สาธารณประโยชน์
ที่ดินตาม โฉนดที่ดิน เลขที่ ๓๘๓๗๖ หมู่ที่ -
ตำบล/แขวง โคนสีทองกลาง อำเภอ/เขต วาปีปทุม จังหวัด มหาสารคาม
พนักงานเจ้าหน้าที่ได้ออกไปทำการ รังวัด เสร็จแล้ว
เมื่อวันที่ ๔ เดือน กุมภาพันธ์ พ.ศ. ๒๕๖๙ ปรากฏว่าที่ดินแปลงนี้มีแนวเขตติดต่อกับที่ดินของท่าน
แต่เนื่องจากท่านหรือผู้แทนของท่าน ไม่ได้ไประวางชี้และลงชื่อรับรองแนวเขตที่ดิน
ตาม โฉนดที่ดิน เลขที่ ๖๓๔๓๗ ซึ่งเป็นที่ดินของท่าน โดยสำนักงานที่ดินได้มีหนังสือ
เรื่อง การระวางชี้แนวเขตและลงชื่อรับรองเขตที่ดิน แจ้งให้ทราบทางไปรษณีย์ ลงทะเบียนตอบรับ
ฉบับเลขที่ RB๔๐๕๖๕๕๓๔๖TH ลงวันที่ ๒๒ มกราคม ๒๕๖๙ แต่ไม่อาจติดต่อกับท่านให้มาระวางชี้แนวเขตได้

ฉะนั้น จึงขอให้ท่านไปตรวจสอบแนวเขตที่ดินของท่านว่า ตามที่ผู้ขอพนักงานเจ้าหน้าที่ทำการ
รังวัดปักหลักเขตที่ดิน ไว้แล้วนั้น จะเป็นการถูกต้องหรือเหลื่อมล้ำแนวเขตที่ดินของท่านหรือไม่
เสร็จแล้วขอให้ท่านไปพบพนักงานเจ้าหน้าที่ เพื่อลงชื่อรับรองแนวเขตหรือคัดค้านภายในกำหนด ๓๐ วัน นับแต่วันที่ได้
ส่งหนังสือนี้ หากท่านไม่ดำเนินการอย่างหนึ่งอย่างใด ภายในกำหนดดังกล่าว พนักงานเจ้าหน้าที่จะดำเนินการแก้ไขแผนที่
หรือเนื้อที่ให้แก่ผู้ขอ โดยไม่ต้องมีการรับรองแนวเขต ตามมาตรา ๖๙ ทวิ แห่งประมวลกฎหมายที่ดิน ซึ่งแก้ไขเพิ่มเติมโดย
พระราชบัญญัติแก้ไขเพิ่มเติมประมวลกฎหมายที่ดิน (ฉบับที่ ๔) พ.ศ. ๒๕๒๘

ขอแสดงความนับถือ


(นายปกป้อง โอดพิมพ์)
พนักงานเจ้าหน้าที่

ฝ่ายรังวัด โทร. ๐๔-๓-๗๙-๙๒๐๓

นายช่างรังวัด นายชยากร ลามะไ้ โทร. ๐๙-๙๒๔๓-๕๘๔๕

(ลำดับรับเรื่อง ๓๐๑๘ วันที่ ๘ มกราคม ๒๕๖๙ ร.ว. ๑๒ ๓๑๓/๒๕๖๙)



ที่ มค๐๐๒๐.๐๓/๑๐๖๐๕

สำนักงานที่ดินจังหวัดมหาสารคาม สาขาวาปีปทุม
ต.หนองแสง อ.วาปีปทุม
จ.มหาสารคาม ๔๔๑๒๐

วันที่ ๒๕ เดือน พฤษภาคม พ.ศ. ๒๕๖๙

เรื่อง การแจ้งผู้มีสิทธิในที่ดินข้างเคียงให้มาลงชื่อรับรองแนวเขตที่ดินหรือคัดค้านการรังวัด
เรียน นางอุไรวรรณ คำจันดี

ด้วย นายณพรัตน์ ทองสุด
ได้ขอ แบ่งแยกในนามเดิมและแบ่งหักเป็นที่สาธารณประโยชน์
ที่ดินตาม โฉนดที่ดิน เลขที่ ๓๘๓๗๖ หมู่ที่ -
ตำบล/แขวง โคนสีทองกลาง อำเภอ/เขต วาปีปทุม จังหวัด มหาสารคาม
พนักงานเจ้าหน้าที่ได้ออกไปทำการ รังวัด เสร็จแล้ว
เมื่อวันที่ ๔ เดือน กุมภาพันธ์ พ.ศ. ๒๕๖๙ ปรากฏว่าที่ดินแปลงนี้มีแนวเขตติดต่อกับที่ดินของท่าน
แต่เนื่องจากท่านหรือผู้แทนของท่าน ไม่ได้ไประวางชี้และลงชื่อรับรองแนวเขตที่ดิน
ตาม โฉนดที่ดิน เลขที่ ๖๓๔๓๗ ซึ่งเป็นที่ดินของท่าน โดยสำนักงานที่ดินได้มีหนังสือ
เรื่อง การระวางชี้แนวเขตและลงชื่อรับรองเขตที่ดิน แจ้งให้ทราบทางไปรษณีย์ ลงทะเบียนตอบรับ
ฉบับเลขที่ RB๔๐๕๖๕๕๒๑๓Th ลงวันที่ ๒๒ มกราคม ๒๕๖๙ แต่ไม่อาจติดต่อท่านให้มาระวางชี้แนวเขตได้

ฉะนั้น จึงขอให้ท่านไปตรวจสอบแนวเขตที่ดินของท่านว่า ตามที่ผู้ขอพนักงานเจ้าหน้าที่ทำการ
รังวัดปักหลักเขตที่ดิน ไว้แล้วนั้น จะเป็นการถูกต้องหรือหล่อมล้ำแนวเขตที่ดินของท่านหรือไม่
เสร็จแล้วขอให้ท่านไปพบพนักงานเจ้าหน้าที่ เพื่อลงชื่อรับรองแนวเขตหรือคัดค้านภายในกำหนด ๓๐ วัน นับแต่วันที่ได้
ส่งหนังสือนี้ หากท่านไม่ดำเนินการอย่างหนึ่งอย่างใด ภายในกำหนดดังกล่าว พนักงานเจ้าหน้าที่จะดำเนินการแก้ไขแผนที่
หรือเนื้อที่ให้แก่ผู้ขอ โดยไม่ต้องมีการรับรองแนวเขต ตามมาตรา ๖๙ ทวิ แห่งประมวลกฎหมายที่ดิน ซึ่งแก้ไขเพิ่มเติมโดย
พระราชบัญญัติแก้ไขเพิ่มเติมประมวลกฎหมายที่ดิน (ฉบับที่ ๔) พ.ศ. ๒๕๒๘

ขอแสดงความนับถือ

(นายปกป้อง โอดพิมพ์)

พนักงานเจ้าหน้าที่

ฝ่ายรังวัด โทร. ๐๔-๓-๗๙-๙๒๐๓
นายช่างรังวัด นายชยากร ลามะไ้ โทร. ๐๙-๙๒๔๓-๕๘๔๕
(ลำดับรับเรื่อง ๓๐๑๘ วันที่ ๘ มกราคม ๒๕๖๙ ร.ว. ๑๒ ๓๑๓/๒๕๖๙)



ที่ มค๐๐๒๐.๐๓/๑๐๖๐๖

สำนักงานที่ดินจังหวัดมหาสารคาม สาขาวาปีปทุม
ต.หนองแสง อ.วาปีปทุม
จ.มหาสารคาม ๔๔๑๒๐

วันที่ ๒๕ เดือน พฤษภาคม พ.ศ. ๒๕๖๙

เรื่อง การแจ้งผู้มีสิทธิในที่ดินข้างเคียงให้มาลงชื่อรับรองแนวเขตที่ดินหรือคัดค้านการรังวัด
เรียน นายตันติพงศ์ รังวิเศษ และผู้ถือกรรมสิทธิ์รวม

ด้วย นายณพรัตน์ ทองสุด

ได้ขอ แยกแยกในนามเดิมและแบ่งหักเป็นที่สาธารณประโยชน์

ที่ดินตาม โฉนดที่ดิน เลขที่ ๓๘๓๗๖ หมู่ที่ -

ตำบล/แขวง โคนสีทองกลาง อำเภอ/เขต วาปีปทุม จังหวัด มหาสารคาม

พนักงานเจ้าหน้าที่ได้ออกไปทำการ รังวัด เสร็จแล้ว

เมื่อวันที่ ๔ เดือน กุมภาพันธ์ พ.ศ. ๒๕๖๙ ปรากฏว่าที่ดินแปลงนี้มีแนวเขตติดต่อกับที่ดินของท่าน

แต่เนื่องจากท่านหรือผู้แทนของท่าน ไม่ได้ไประวางชี้และลงชื่อรับรองแนวเขตที่ดิน

ตาม โฉนดที่ดิน เลขที่ ๔๕๑๑๓ ซึ่งเป็นที่ดินของท่าน โดยสำนักงานที่ดินได้มีหนังสือ

เรื่อง การระวางชี้แนวเขตและลงชื่อรับรองเขตที่ดิน แจ้งให้ทราบทางไปรษณีย์ ลงทะเบียนตอบรับ

ฉบับเลขที่ RB๔๐๕๖๕๕๒๕๘TH ลงวันที่ ๒๒ มกราคม ๒๕๖๙ แต่ไม่อาจติดต่อท่านให้มาระวางชี้แนวเขตได้

-

ฉะนั้น จึงขอให้ท่านไปตรวจสอบแนวเขตที่ดินของท่านว่า ตามที่ผู้ขอพนักงานเจ้าหน้าที่ทำการ

รังวัดปักหลักเขตที่ดิน ไว้แล้วนั้น จะเป็นการถูกต้องหรือเหลื่อมล้ำแนวเขตที่ดินของท่านหรือไม่

เสร็จแล้วขอให้ท่านไปพบพนักงานเจ้าหน้าที่ เพื่อลงชื่อรับรองแนวเขตหรือคัดค้านภายในกำหนด ๓๐ วัน นับแต่วันที่ได้

ส่งหนังสือนี้ หากท่านไม่ดำเนินการอย่างหนึ่งอย่างใด ภายในกำหนดดังกล่าว พนักงานเจ้าหน้าที่จะดำเนินการแก้ไขแผนที่

หรือเนื้อที่ให้แก่ผู้ขอ โดยไม่ต้องมีการรับรองแนวเขต ตามมาตรา ๖๙ ทวิ แห่งประมวลกฎหมายที่ดิน ซึ่งแก้ไขเพิ่มเติมโดย

พระราชบัญญัติแก้ไขเพิ่มเติมประมวลกฎหมายที่ดิน (ฉบับที่ ๔) พ.ศ. ๒๕๒๘

ขอแสดงความนับถือ


(นายปกป้อง โอดพิมพ์)

พนักงานเจ้าหน้าที่

ฝ่ายรังวัด โทร. ๐๔-๓๗๙-๙๒๐๓

นายช่างรังวัด นายชยากร ลามะไ้ โทร. ๐๙-๙๒๔๓-๕๘๔๕

(ลำดับรับเรื่อง ๓๐๑๘ วันที่ ๘ มกราคม ๒๕๖๙ ร.ว. ๑๒ ๓๑๓/๒๕๖๙)



ที่ มค๐๐๒๐.๐๓/๑๐๖๐๗

สำนักงานที่ดินจังหวัดมหาสารคาม สาขาวาปีปทุม
ต.หนองแสง อ.วาปีปทุม
จ.มหาสารคาม ๔๔๑๒๐

วันที่ ๒๕ เดือน พฤษภาคม พ.ศ. ๒๕๖๙

เรื่อง การแจ้งผู้มีสิทธิในที่ดินข้างเคียงให้มาลงชื่อรับรองแนวเขตที่ดินหรือคัดค้านการรังวัด
เรียน น.ส.อรรมัย ประเพระตา

ด้วย นายณพรัตน์ ทองสุด

ได้ขอ แยกแยกในนามเดิมและแบ่งหักเป็นที่สาธารณประโยชน์

ที่ดินตาม โฉนดที่ดิน เลขที่ ๓๘๓๗๖ หมู่ที่ -

ตำบล/แขวง โคนสีทองกลาง อำเภอ/เขต วาปีปทุม จังหวัด มหาสารคาม

พนักงานเจ้าหน้าที่ได้ออกไปทำการ รังวัด เสร็จแล้ว

เมื่อวันที่ ๔ เดือน กุมภาพันธ์ พ.ศ. ๒๕๖๙ ปรากฏว่าที่ดินแปลงนี้มีแนวเขตติดต่อกับที่ดินของท่าน

แต่เนื่องจากท่านหรือผู้แทนของท่าน ไม่ได้ไประวางชี้และลงชื่อรับรองแนวเขตที่ดิน

ตาม โฉนดที่ดิน เลขที่ ๓๔๐๘๗ ซึ่งเป็นที่ดินของท่าน โดยสำนักงานที่ดินได้มีหนังสือ

เรื่อง การระวางชี้แนวเขตและลงชื่อรับรองเขตที่ดิน แจ้งให้ทราบทางไปรษณีย์ ลงทะเบียนตอบรับ

ฉบับเลขที่ RM๔๐๕๖๕๕๒๙๒TH ลงวันที่ ๒๒ มกราคม ๒๕๖๙ แต่ไม่อาจติดต่อท่านให้มาระวางชี้แนวเขตได้

-

ฉะนั้น จึงขอให้ท่านไปตรวจสอบแนวเขตที่ดินของท่านว่า ตามที่ผู้ขอพนักงานเจ้าหน้าที่ทำการ

รังวัดปักหลักเขตที่ดิน ไว้แล้วนั้น จะเป็นการถูกต้องหรือเหลื่อมล้ำแนวเขตที่ดินของท่านหรือไม่

เสร็จแล้วขอให้ท่านไปพบพนักงานเจ้าหน้าที่ เพื่อลงชื่อรับรองแนวเขตหรือคัดค้านภายในกำหนด ๓๐ วัน นับแต่วันที่ได้

ส่งหนังสือนี้ หากท่านไม่ดำเนินการอย่างหนึ่งอย่างใด ภายในกำหนดดังกล่าว พนักงานเจ้าหน้าที่จะดำเนินการแก้ไขแผนที่

หรือเนื้อที่ให้แก่ผู้ขอ โดยไม่ต้องมีการรับรองแนวเขต ตามมาตรา ๖๙ ทวิ แห่งประมวลกฎหมายที่ดิน ซึ่งแก้ไขเพิ่มเติมโดย

พระราชบัญญัติแก้ไขเพิ่มเติมประมวลกฎหมายที่ดิน (ฉบับที่ ๔) พ.ศ. ๒๕๒๘

ขอแสดงความนับถือ

(นายปกป้อง โอดพิมพ์)

พนักงานเจ้าหน้าที่

ฝ่ายรังวัด โทร. ๐๔-๓-๗๙-๙๒๐๓

นายช่างรังวัด นายชยากร สามะโท โทร. ๐๙-๙๒๔๓-๕๘๔๕

(ลำดับรับเรื่อง ๓๐๑๘ วันที่ ๘ มกราคม ๒๕๖๙ ร.ว. ๑๒ ๓๑๓/๒๕๖๙)