



ประกาศสำนักงานที่ดินจังหวัดนครปฐม
เรื่อง แจกโฉนดที่ดิน

หนังสือสำคัญที่จะแจก คือ แจกโฉนดที่ดิน

- (๑) ที่ดินหมู่ที่๔..... ตำบล ห้วยพระ อำเภอ ดอนตูม
- (๒) ที่ดินหมู่ที่ ตำบล อำเภอ
- (๓) ที่ดินหมู่ที่ ตำบล อำเภอ
- (๔) ที่ดินหมู่ที่ ตำบล อำเภอ
- (๕) ที่ดินหมู่ที่ ตำบล อำเภอ

จังหวัด นครปฐม

ด้วยพนักงานเจ้าหน้าที่ได้ทำการรังวัดที่ดินเพื่อออก.....โฉนดที่ดิน.....
ในท้องที่ตำบล อำเภอ ที่กล่าวข้างต้นเสร็จแล้ว จึงขอประกาศให้ทราบทั่วกัน ถ้าผู้ใดจะคัดค้านประการใด
ให้ยื่นคำขอคัดค้านต่อพนักงานเจ้าหน้าที่ภายใน ๓๐ วัน นับจากวันประกาศนี้เป็นต้นไป

ประกาศ ณ วันที่.....เดือน.....พ.ศ. 2569.....พ.ศ.....

ลงชื่อ

(นายวรกานต์ คำพิภาค)

เจ้าพนักงานที่ดิน

ประทับตราประจำตำแหน่ง

รายละเอียดแปลงที่ดินที่ขออนุญาตออกโฉนดที่ดินปรากฏตามรูปแผนที่แนบท้ายประกาศฯ นี้

หมายเหตุ เมื่อประกาศครบกำหนด ๓๐ วัน ไม่มีผู้โต้แย้งคัดค้าน และพนักงานเจ้าหน้าที่ได้ตรวจสอบแล้วว่า
ถูกต้องครบถ้วนตามขั้นตอน วิธีการของระเบียบและกฎหมายก็จะดำเนินการออกโฉนดที่ดินให้แก่ผู้ขอต่อไป

ราย นางสาวชวณา แต้พานิชเจริญ

ระวาง 5036IV1642-9 เลขที่ดิน ๘๒ หน้าสำรวจ ๖๖๙๓

ตำบลห้วยพระ อำเภอดอนตูม จังหวัดนครปฐม เนื้อที่ ๐-๐-๔๔.๒ ไร่

ซึ่งออกจากหลักฐานเดิม น.ส. ๓ ก เลขที่ ๒๖๘๗ ตำบลห้วยพระ อำเภอดอนตูม

จังหวัดนครปฐม เนื้อที่ ๐-๐-๔๔ ไร่ มากกว่าหลักฐานเดิม ๐-๐-๐๐.๒ ไร่

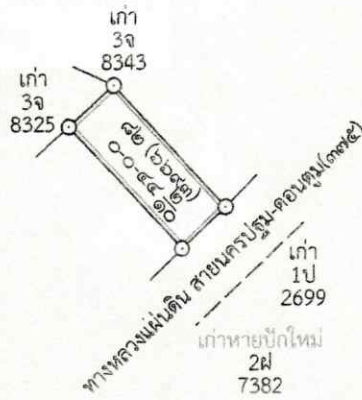
โฉนดที่ดิน.....ผู้ขอ.....นางสาวชวนา.แต่พวงไขเจริญ.....
หนังสือที่ดิน ระบุว่า 5036 IV.1642-9.....เลขที่ดิน ๘๒.....
ตำบล คุ้มพระ.....อำเภอ ดอนตูม.....จังหวัด นครปฐม.....



น.ส.๓ ก เลขที่ ๓๑๙๐
๑.นายพพร เหล่าปาลี
๒.น.ส.ปราณี สามงามจันทร์

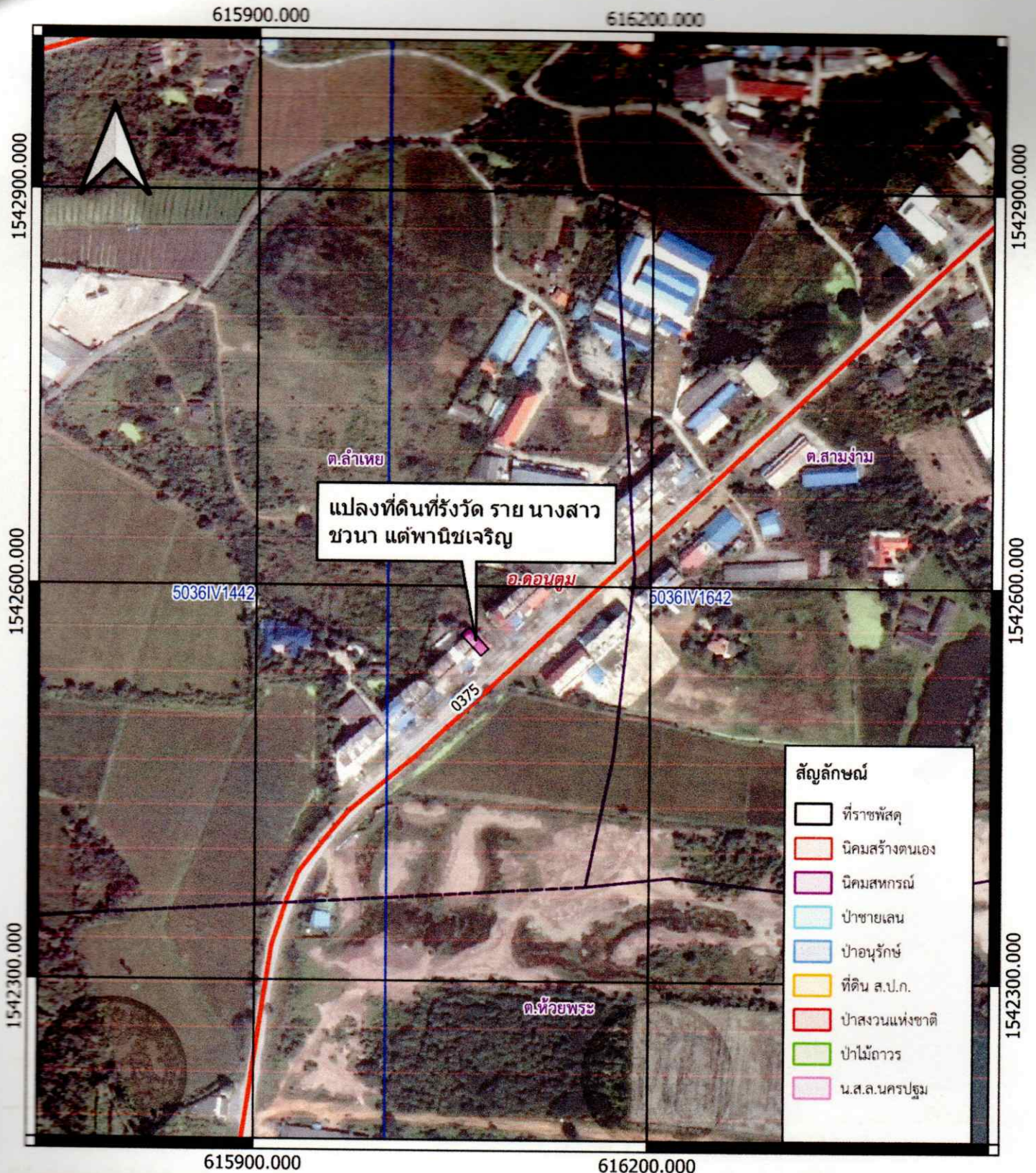
๖๒
(๓๘๐๘)
ร.วม. ต่อเขตไม่ได้
นางเบญจวรรณ รัตนสิริรัตน์

๖๔
(๔๖๐๓)
ร.วม. ต่อเขตไม่ได้
นายสุรัชย์ เกரியบูรณนันท์




จังหวัดนครปฐม ระวาง 5036 IV 1642-9 (1:1000)

แผนที่ประกอบการพิจารณาการออกโฉนดที่ดิน ราย นางสาวชวนา แต่พานิชเจริญ
ตำบลห้วยพระ อำเภอคอนคาญ จังหวัดนครปฐม



INDIAN 1975 / UTM Zone 47 N

ภาพถ่ายทางอากาศ DMC พ.ศ.๒๕๕๘
มาตราส่วน 1:4,000



ลงชื่อ..........ผู้จัดทำแผนที่

(นายภูมิพัฒน์ จิระชัยโรจน์)
ตำแหน่ง นายช่างรังวัดปฏิบัติงาน



สำนักงานที่ดินจังหวัดนครปฐม