



ที่ นค๐๐๒๐.๐๓/๕๑๓๐

สำนักงานที่ดินจังหวัดหนองคาย สาขาท่าบ่อ  
ต.ท่าบ่อ อ.ท่าบ่อ  
จ.หนองคาย ๔๓๑๑๐

วันที่ ๒๒ เดือน เมษายน พ.ศ. ๒๕๖๙

เรื่อง การแจ้งผู้มีสิทธิในที่ดินข้างเคียงให้มาลงชื่อรับรองแนวเขตที่ดินหรือคัดค้านการรังวัด  
เรียน น.ส.ณัฐชนัน ปากวิเศษ

ด้วย นายบุญทัน โคตทะดี

ได้ขอ แบ่งแยกในนามเดิม

ที่ดินตาม โฉนดที่ดิน เลขที่ ๔๐๕๒๑

หมู่ที่ -

ตำบล/แขวง หนองนาง

อำเภอ/เขต ท่าบ่อ

จังหวัด หนองคาย

พนักงานเจ้าหน้าที่ได้ออกไปทำการ รังวัด

เสร็จแล้ว

เมื่อวันที่ ๑๗ เดือน เมษายน พ.ศ. ๒๕๖๙ ปรากฏว่าที่ดินแปลงนี้มีแนวเขตติดต่อกับที่ดินของท่าน  
แต่เนื่องจากท่านหรือผู้แทนของท่าน ไม่ได้ไประวางชี้และลงชื่อรับรองแนวเขตที่ดิน

ตาม โฉนดที่ดิน เลขที่ ๔๕๒๗๗ ซึ่งเป็นที่ดินของท่าน โดยสำนักงานที่ดินได้มีหนังสือ

เรื่อง การระวางชี้แนวเขตและลงชื่อรับรองเขตที่ดิน แจ้งให้ทราบทางไปรษณีย์ ลงทะเบียนตอบรับ

ฉบับเลขที่ RN๓๑๔๐๖๑๖๐๙TH ลงวันที่ ๓๑ มีนาคม ๒๕๖๙ แต่ไม่อาจติดต่อท่านให้มาระวางชี้แนวเขตได้

ฉะนั้น จึงขอให้ท่านไปตรวจสอบแนวเขตที่ดินของท่านว่า ตามที่ผู้ขออนำพนักงานเจ้าหน้าที่ทำการ  
รังวัดปักหลักเขตที่ดินไว้แล้วนั้น จะเป็นการถูกต้องหรือเหลื่อมล้ำแนวเขตที่ดินของท่านหรือไม่  
เสร็จแล้วขอให้ท่านไปพบพนักงานเจ้าหน้าที่ เพื่อลงชื่อรับรองแนวเขตหรือคัดค้านภายในกำหนด ๓๐ วัน นับแต่วันที่ได้  
ส่งหนังสือนี้ หากท่านไม่ดำเนินการอย่างหนึ่งอย่างใด ภายในกำหนดดังกล่าว พนักงานเจ้าหน้าที่จะดำเนินการแก้ไขแผนที่  
หรือเนื้อที่ให้แก่ผู้ขอ โดยไม่ต้องมีการรับรองแนวเขต ตามมาตรา ๖๙ ทวิ แห่งประมวลกฎหมายที่ดิน ซึ่งแก้ไขเพิ่มเติมโดย  
พระราชบัญญัติแก้ไขเพิ่มเติมประมวลกฎหมายที่ดิน (ฉบับที่ ๔) พ.ศ. ๒๕๒๘

ขอแสดงความนับถือ

( นายกฤษณะ กลมกล่อม )

พนักงานเจ้าหน้าที่

ฝ่ายรังวัด โทร. ๐๔๒-๔๓๑๑๓๗๗ ต่อ ๑๔

นายช่างรังวัด นายเต็มศักดิ์ ไชยา โทร. ๐๙-๔๒๙๔-๓๓๗๕

(ลำดับรับเรื่อง ๓๐๐๓ วันที่ ๓ กุมภาพันธ์ ๒๕๖๙ ร.ว. ๑๒ ๓๗๖/๒๕๖๙)



ที่ นค๐๐๒๐.๐๓/๕๑๓๑

สำนักงานที่ดินจังหวัดหนองคาย สาขาท่าบ่อ  
ต.ท่าบ่อ อ.ท่าบ่อ  
จ.หนองคาย ๔๓๑๑๐


วันที่ ๒๒ เดือน เมษายน พ.ศ. ๒๕๖๙

เรื่อง การแจ้งผู้มีสิทธิในที่ดินข้างเคียงให้มาลงชื่อรับรองแนวเขตที่ดินหรือคัดค้านการรังวัด  
เรียน น.ส.บังอร สมตัว

ด้วย นายบุญทัน โคตทะติ  
ได้ขอ แยกแยกในนามเดิม  
ที่ดินตาม โฉนดที่ดิน เลขที่ ๔๐๕๒๑ หมู่ที่ -  
ตำบล/แขวง หนองนาง อำเภอ/เขต ท่าบ่อ จังหวัด หนองคาย  
พนักงานเจ้าหน้าที่ได้ออกไปทำการ รังวัด เสร็จแล้ว  
เมื่อวันที่ ๑๗ เดือน เมษายน พ.ศ. ๒๕๖๙ ปรากฏว่าที่ดินแปลงนี้มีแนวเขตติดต่อกับที่ดินของท่าน  
แต่เนื่องจากท่านหรือผู้แทนของท่าน ไม่ได้ไประวางชี้และลงชื่อรับรองแนวเขตที่ดิน  
ตาม โฉนดที่ดิน เลขที่ ๑๕๑๖๒ ซึ่งเป็นที่ดินของท่าน โดยสำนักงานที่ดินได้มีหนังสือ  
เรื่อง การระวางชี้แนวเขตและลงชื่อรับรองเขตที่ดิน แจ้งให้ทราบทางไปรษณีย์ ลงทะเบียนตอบรับ  
ฉบับเลขที่ RN๓๑๔๐๖๑๖๒๒TH ลงวันที่ ๓๑ มีนาคม ๒๕๖๙ แต่ไม่อาจติดต่อท่านให้มาระวางชี้แนวเขตได้

ฉะนั้น จึงขอให้ท่านไปตรวจสอบแนวเขตที่ดินของท่านว่า ตามที่ผู้ขอพนักงานเจ้าหน้าที่ทำการ  
รังวัดปักหลักเขตที่ดิน ไฉไลแล้วนั้น จะเป็นการถูกต้องหรือหล่อมล้ำแนวเขตที่ดินของท่านหรือไม่  
เสร็จแล้วขอให้ท่านไปพบพนักงานเจ้าหน้าที่ เพื่อลงชื่อรับรองแนวเขตหรือคัดค้านภายในกำหนด ๓๐ วัน นับแต่วันที่ได้  
ส่งหนังสือนี้ หากท่านไม่ดำเนินการอย่างหนึ่งอย่างใด ภายในกำหนดดังกล่าว พนักงานเจ้าหน้าที่จะดำเนินการแก้ไขแผนที่  
หรือเนื้อที่ให้แก่ผู้ขอ โดยไม่ต้องมีการรับรองแนวเขต ตามมาตรา ๖๙ ทวิ แห่งประมวลกฎหมายที่ดิน ซึ่งแก้ไขเพิ่มเติมโดย  
พระราชบัญญัติแก้ไขเพิ่มเติมประมวลกฎหมายที่ดิน (ฉบับที่ ๔) พ.ศ. ๒๕๒๘

ขอแสดงความนับถือ

  
.....  
( นายกฤษณะ กลมกล่อม )  
พนักงานเจ้าหน้าที่

ฝ่ายรังวัด โทร. ๐๔๒-๔๓๑๑๗๗ ต่อ ๑๔  
นายช่างรังวัด นายเต็มศักดิ์ ไชยา โทร. ๐๙-๔๒๙๔-๓๓๗๕  
(ลำดับรับเรื่อง ๓๐๐๓ วันที่ ๓ กุมภาพันธ์ ๒๕๖๙ ร.ว. ๑๒ ๓๗๖/๒๕๖๙)



ที่ นค๐๐๒๐.๐๓/๕๑๓๒

สำนักงานที่ดินจังหวัดหนองคาย สาขาท่าบ่อ  
ต.ท่าบ่อ อ.ท่าบ่อ  
จ.หนองคาย ๔๓๑๑๐


วันที่ ๒๒ เดือน เมษายน พ.ศ. ๒๕๖๙

เรื่อง การแจ้งผู้มีสิทธิในที่ดินข้างเคียงให้มาลงชื่อรับรองแนวเขตที่ดินหรือคัดค้านการรังวัด  
เรียน น.ส.บังอร สมตัว

ด้วย นายบุญทัน โคตทะติ  
ได้ขอ แยกแยกในนามเดิม  
ที่ดินตาม โฉนดที่ดิน เลขที่ ๔๐๕๒๑ หมู่ที่ -  
ตำบล/แขวง หนองนาง อำเภอ/เขต ท่าบ่อ จังหวัด หนองคาย  
พนักงานเจ้าหน้าที่ได้ออกไปทำการ รังวัด เสร็จแล้ว  
เมื่อวันที่ ๑๗ เดือน เมษายน พ.ศ. ๒๕๖๙ ปรากฏว่าที่ดินแปลงนี้มีแนวเขตติดต่อกับที่ดินของท่าน  
แต่เนื่องจากท่านหรือผู้แทนของท่าน ไม่ได้ไประวางชี้และลงชื่อรับรองแนวเขตที่ดิน  
ตาม โฉนดที่ดิน เลขที่ ๑๕๑๖๒ ซึ่งเป็นที่ดินของท่าน โดยสำนักงานที่ดินได้มีหนังสือ  
เรื่อง การระวางชี้แนวเขตและลงชื่อรับรองเขตที่ดิน แจ้งให้ทราบทางไปรษณีย์ ลงทะเบียนตอบรับ  
ฉบับเลขที่ RN๓๑๔๐๖๑๖๑๒TH ลงวันที่ ๓๑ มีนาคม ๒๕๖๙ แต่ไม่อาจติดต่อท่านให้มาระวางชี้แนวเขตได้

ฉะนั้น จึงขอให้ท่านไปตรวจสอบแนวเขตที่ดินของท่านว่า ตามที่ผู้ขออนำพนักงานเจ้าหน้าที่ทำการ  
รังวัดปักหลักเขตที่ดิน ไว้แล้วนั้น จะเป็นการถูกต้องหรือเหลื่อมล้ำแนวเขตที่ดินของท่านหรือไม่  
เสร็จแล้วขอให้ท่านไปพบพนักงานเจ้าหน้าที่ เพื่อลงชื่อรับรองแนวเขตหรือคัดค้านภายในกำหนด ๓๐ วัน นับแต่วันที่ได้  
ส่งหนังสือนี้ หากท่านไม่ดำเนินการอย่างหนึ่งอย่างใด ภายในกำหนดดังกล่าว พนักงานเจ้าหน้าที่จะดำเนินการแก้ไขแผนที่  
หรือเนื้อที่ให้แก่ผู้ขอ โดยไม่ต้องมีการรับรองแนวเขต ตามมาตรา ๖๙ ทวิ แห่งประมวลกฎหมายที่ดิน ซึ่งแก้ไขเพิ่มเติมโดย  
พระราชบัญญัติแก้ไขเพิ่มเติมประมวลกฎหมายที่ดิน (ฉบับที่ ๔) พ.ศ. ๒๕๒๘

ขอแสดงความนับถือ

  
( นายกฤษณะ กลมกล่อม )  
พนักงานเจ้าหน้าที่

ฝ่ายรังวัด โทร. ๐๔๒-๔๓๑๑๗๗ ต่อ ๑๔

นายช่างรังวัด นายเต็มศักดิ์ ไชยา โทร. ๐๙-๔๒๙๔-๓๓๗๕

(ลำดับรับเรื่อง ๓๐๐๓ วันที่ ๓ กุมภาพันธ์ ๒๕๖๙ ร.ว. ๑๒ ๓๗๖/๒๕๖๙)



ที่ นค๐๐๒๐.๐๓/๕๑๓๓

สำนักงานที่ดินจังหวัดหนองคาย สาขาท่าบ่อ  
ต.ท่าบ่อ อ.ท่าบ่อ  
จ.หนองคาย ๔๓๑๑๐

วันที่ ๒๒ เดือน เมษายน พ.ศ. ๒๕๖๙

เรื่อง การแจ้งผู้มีสิทธิในที่ดินข้างเคียงให้มาลงชื่อรับรองแนวเขตที่ดินหรือคัดค้านการรังวัด  
เรียน นางจันทอง โคตรชมภู

ด้วย นายบุญทัน โคตทะดี

ได้ขอ แยกแยกในนามเดิม

ที่ดินตาม โฉนดที่ดิน เลขที่ ๔๐๕๒๑

หมู่ที่ -

ตำบล/แขวง หนองนาง

อำเภอ/เขต ท่าบ่อ

จังหวัด หนองคาย

พนักงานเจ้าหน้าที่ได้ออกไปทำการ รังวัด

เสร็จแล้ว

เมื่อวันที่ ๑๗ เดือน เมษายน พ.ศ. ๒๕๖๙ ปรากฏว่าที่ดินแปลงนี้มีแนวเขตติดต่อกับที่ดินของท่าน  
แต่เนื่องจากท่านหรือผู้แทนของท่าน ไม่ได้ไปประวัชชีและลงชื่อรับรองแนวเขตที่ดิน

ตาม โฉนดที่ดิน เลขที่ ๑๕๑๗๐ ซึ่งเป็นที่ดินของท่าน โดยสำนักงานที่ดินได้มีหนังสือ

เรื่อง การระวัชชีแนวเขตและลงชื่อรับรองเขตที่ดิน แจ้งให้ทราบทางไปรษณีย์ ลงทะเบียนตอบรับ

ฉบับเลขที่ RN๓๑๔๐๖๑๖๓๐TH ลงวันที่ ๓๑ มีนาคม ๒๕๖๙ แต่ไม่อาจติดต่อกันให้มาระวัชชีแนวเขตได้

ฉะนั้น จึงขอให้ท่านไปตรวจสอบแนวเขตที่ดินของท่านว่า ตามที่ผู้ขออนำพนักงานเจ้าหน้าที่ทำการ  
รังวัดปักหลักเขตที่ดิน ไว้แล้วนั้น จะเป็นการถูกต้องหรือหล่อมล้ำแนวเขตที่ดินของท่านหรือไม่  
เสร็จแล้วขอให้ท่านไปพบพนักงานเจ้าหน้าที่ เพื่อลงชื่อรับรองแนวเขตหรือคัดค้านภายในกำหนด ๓๐ วัน นับแต่วันที่ได้  
ส่งหนังสือนี้ หากท่านไม่ดำเนินการอย่างหนึ่งอย่างใด ภายในกำหนดดังกล่าว พนักงานเจ้าหน้าที่จะดำเนินการแก้ไขแผนที่  
หรือเนื้อที่ให้แก่ผู้ขอ โดยไม่ต้องมีการรับรองแนวเขต ตามมาตรา ๖๙ ทวิ แห่งประมวลกฎหมายที่ดิน ซึ่งแก้ไขเพิ่มเติมโดย  
พระราชบัญญัติแก้ไขเพิ่มเติมประมวลกฎหมายที่ดิน (ฉบับที่ ๔) พ.ศ. ๒๕๒๘

ขอแสดงความนับถือ

( นายกฤษณะ กลมกล่อม )

พนักงานเจ้าหน้าที่

ฝ่ายรังวัด โทร. ๐๔๒-๔๓๑๑๗๗ ต่อ ๑๔

นายช่างรังวัด นายเต็มศักดิ์ ไชยา โทร. ๐๙-๔๒๙๔-๓๓๗๕

(ลำดับรับเรื่อง ๓๐๐๓ วันที่ ๓ กุมภาพันธ์ ๒๕๖๙ ร.ว. ๑๒ ๓๗๖/๒๕๖๙)



ที่ นค๐๐๒๐.๐๓/๕๑๓๔

สำนักงานที่ดินจังหวัดหนองคาย สาขาท่าบ่อ  
ต.ท่าบ่อ อ.ท่าบ่อ  
จ.หนองคาย ๔๓๑๑๐

วันที่ ๒๒ เดือน เมษายน พ.ศ. ๒๕๖๙

เรื่อง การแจ้งผู้มีสิทธิในที่ดินข้างเคียงให้มาลงชื่อรับรองแนวเขตที่ดินหรือคัดค้านการรังวัด  
เรียน น.ส.วารุณี โคตทดี

ด้วย นายบุญทัน โคตทดี  
ได้ขอ แยกแยกในนามเดิม  
ที่ดินตาม โฉนดที่ดิน เลขที่ ๔๐๕๒๑ หมู่ที่ -  
ตำบล/แขวง หนองนาง อำเภอ/เขต ท่าบ่อ จังหวัด หนองคาย  
พนักงานเจ้าหน้าที่ได้ออกไปทำการ รังวัด เสร็จแล้ว  
เมื่อวันที่ ๑๗ เดือน เมษายน พ.ศ. ๒๕๖๙ ปรากฏว่าที่ดินแปลงนี้มีแนวเขตติดต่อกับที่ดินของท่าน  
แต่เนื่องจากท่านหรือผู้แทนของท่าน ไม่ได้ไประวางชี้และลงชื่อรับรองแนวเขตที่ดิน  
ตาม โฉนดที่ดิน เลขที่ ๑๕๑๖๗ ซึ่งเป็นที่ดินของท่าน โดยสำนักงานที่ดินได้มีหนังสือ  
เรื่อง การระวางชี้แนวเขตและลงชื่อรับรองเขตที่ดิน แจ้งให้ทราบทางไปรษณีย์ ลงทะเบียนตอบรับ  
ฉบับเลขที่ RN๓๑๔๐๖๑๖๔๓TH ลงวันที่ ๓๑ มีนาคม ๒๕๖๙ แต่ไม่อาจติดต่อท่านให้มาระวางชี้แนวเขตได้

ฉะนั้น จึงขอให้ท่านไปตรวจสอบแนวเขตที่ดินของท่านว่า ตามที่ผู้ขอ นำพนักงานเจ้าหน้าที่ทำการ  
รังวัดปักหลักเขตที่ดิน ไว้แล้วนั้น จะเป็นการถูกต้องหรือหล่อมล้ำแนวเขตที่ดินของท่านหรือไม่  
เสร็จแล้วขอให้ท่านไปพบพนักงานเจ้าหน้าที่ เพื่อลงชื่อรับรองแนวเขตหรือคัดค้านภายในกำหนด ๓๐ วัน นับแต่วันที่ได  
ส่งหนังสือนี้ หากท่านไม่ดำเนินการอย่างหนึ่งอย่างใด ภายในกำหนดดังกล่าว พนักงานเจ้าหน้าที่จะดำเนินการแก้ไขแผนที่  
หรือเนื้อที่ให้แก่ผู้ขอ โดยไม่ต้องมีการรับรองแนวเขต ตามมาตรา ๖๙ ทวิ แห่งประมวลกฎหมายที่ดิน ซึ่งแก้ไขเพิ่มเติมโดย  
พระราชบัญญัติแก้ไขเพิ่มเติมประมวลกฎหมายที่ดิน (ฉบับที่ ๔) พ.ศ. ๒๕๒๘

ขอแสดงความนับถือ

( นายฤกษ์ กลมกล่อม )  
พนักงานเจ้าหน้าที่

ฝ่ายรังวัด โทร. ๐๔๒-๔๓๑๑๗๗ ต่อ ๑๔  
นายช่างรังวัด นายเต็มศักดิ์ ไชยา โทร. ๐๙-๔๒๙๔-๓๓๗๕  
(ลำดับรับเรื่อง ๓๐๐๓ วันที่ ๓ กุมภาพันธ์ ๒๕๖๙ ร.ว. ๑๒ ๓๗๖/๒๕๖๙ )



ที่ นค๐๐๒๐.๐๓/๕๑๓๕

สำนักงานที่ดินจังหวัดหนองคาย สาขาท่าบ่อ  
ต.ท่าบ่อ อ.ท่าบ่อ  
จ.หนองคาย ๔๓๑๑๐


วันที่ ๒๒ เดือน เมษายน พ.ศ. ๒๕๖๙

เรื่อง การแจ้งผู้มีสิทธิในที่ดินข้างเคียงให้มาลงชื่อรับรองแนวเขตที่ดินหรือคัดค้านการรังวัด  
เรียน นางชม ผิวผ่อง

ด้วย นายบุญทัน โคตทะดี  
ได้ขอ แยกแยกในนามเดิม  
ที่ดินตาม โฉนดที่ดิน เลขที่ ๔๐๕๒๑ หมู่ที่ -  
ตำบล/แขวง หนองนาง อำเภอ/เขต ท่าบ่อ จังหวัด หนองคาย  
พนักงานเจ้าหน้าที่ได้ออกไปทำการ รังวัด เสร็จแล้ว  
เมื่อวันที่ ๑๗ เดือน เมษายน พ.ศ. ๒๕๖๙ ปรากฏว่าที่ดินแปลงนี้มีแนวเขตติดต่อกับที่ดินของท่าน  
แต่เนื่องจากท่านหรือผู้แทนของท่าน ไม่ได้ไประวางชี้และลงชื่อรับรองแนวเขตที่ดิน  
ตาม โฉนดที่ดิน เลขที่ ๔๐๕๒๒ ซึ่งเป็นที่ดินของท่าน โดยสำนักงานที่ดินได้มีหนังสือ  
เรื่อง การระวางชี้แนวเขตและลงชื่อรับรองเขตที่ดิน แจ้งให้ทราบทางไปรษณีย์ ลงทะเบียนตอบรับ  
ฉบับเลขที่ RN๓๑๔๐๖๑๖๕๓TH ลงวันที่ ๓๑ มีนาคม ๒๕๖๙ แต่ไม่อาจติดต่อท่านให้มาระวางชี้แนวเขตได้

ฉะนั้น จึงขอให้ท่านไปตรวจสอบแนวเขตที่ดินของท่านว่า ตามที่ผู้ขออนำพนักงานเจ้าหน้าที่ทำการ  
รังวัดปักหลักเขตที่ดิน ไฉไลแล้วนั้น จะเป็นการถูกต้องหรือเหลือมล้ำแนวเขตที่ดินของท่านหรือไม่  
เสร็จแล้วขอให้ท่านไปพบพนักงานเจ้าหน้าที่ เพื่อลงชื่อรับรองแนวเขตหรือคัดค้านภายในกำหนด ๓๐ วัน นับแต่วันที่ได้  
ส่งหนังสือนี้ หากท่านไม่ดำเนินการอย่างหนึ่งอย่างใด ภายในกำหนดดังกล่าว พนักงานเจ้าหน้าที่จะดำเนินการแก้ไขแผนที่  
หรือเนื้อที่ให้แก่ผู้ขอ โดยไม่ต้องมีการรับรองแนวเขต ตามมาตรา ๖๙ ทวิ แห่งประมวลกฎหมายที่ดิน ซึ่งแก้ไขเพิ่มเติมโดย  
พระราชบัญญัติแก้ไขเพิ่มเติมประมวลกฎหมายที่ดิน (ฉบับที่ ๔) พ.ศ. ๒๕๒๘

ขอแสดงความนับถือ

  
( นายกฤษณะ กลมกล่อม )  
พนักงานเจ้าหน้าที่

ฝ่ายรังวัด โทร. ๐๔๒-๔๓๑๑๗๗ ต่อ ๑๔  
นายช่างรังวัด นายเต็มศักดิ์ ไชยา โทร. ๐๙-๔๒๙๔-๓๓๗๕  
(ลำดับรับเรื่อง ๓๐๐๓ วันที่ ๓ กุมภาพันธ์ ๒๕๖๙ ร.ว. ๑๒ ๓๗๖/๒๕๖๙)



ที่ นค๐๐๒๐.๐๓/๕๑๓๖

สำนักงานที่ดินจังหวัดหนองคาย สาขาท่าบ่อ  
ต.ท่าบ่อ อ.ท่าบ่อ  
จ.หนองคาย ๔๓๑๑๐


วันที่ ๒๒ เดือน เมษายน พ.ศ. ๒๕๖๙

เรื่อง การแจ้งผู้มีสิทธิในที่ดินข้างเคียงให้มาลงชื่อรับรองแนวเขตที่ดินหรือคัดค้านการรังวัด  
เรียน นางเชษฐา ปากวิเศษ

ด้วย นายบุญทัน โคตหะดี  
ได้ขอ แแบ่งแยกในนามเดิม  
ที่ดินตาม โฉนดที่ดิน เลขที่ ๔๐๕๒๑ หมู่ที่ -  
ตำบล/แขวง หนองนาง อำเภอ/เขต ท่าบ่อ จังหวัด หนองคาย  
พนักงานเจ้าหน้าที่ได้ออกไปทำการ รังวัด เสร็จแล้ว  
เมื่อวันที่ ๑๗ เดือน เมษายน พ.ศ. ๒๕๖๙ ปรากฏว่าที่ดินแปลงนี้มีแนวเขตติดต่อกับที่ดินของท่าน  
แต่เนื่องจากท่านหรือผู้แทนของท่าน ไม่ได้ไประวางชี้และลงชื่อรับรองแนวเขตที่ดิน  
ตาม โฉนดที่ดิน เลขที่ ๗๓๔๑ ซึ่งเป็นที่ดินของท่าน โดยสำนักงานที่ดินได้มีหนังสือ  
เรื่อง การระวางชี้แนวเขตและลงชื่อรับรองเขตที่ดิน แจ้งให้ทราบทางไปรษณีย์ ลงทะเบียนตอบรับ  
ฉบับเลขที่ RN๓๑๔๐๖๑๖๗๔TH ลงวันที่ ๓๑ มีนาคม ๒๕๖๙ แต่ไม่อาจติดต่อท่านให้มาระวางชี้แนวเขตได้

ฉะนั้น จึงขอให้ท่านไปตรวจสอบแนวเขตที่ดินของท่านว่า ตามที่ผู้ขอพนักงานเจ้าหน้าที่ทำการ  
รังวัดปักหลักเขตที่ดินไว้แล้วนั้น จะเป็นการถูกต้องหรือเหลื่อมล้ำแนวเขตที่ดินของท่านหรือไม่  
เสร็จแล้วขอให้ท่านไปพบพนักงานเจ้าหน้าที่ เพื่อลงชื่อรับรองแนวเขตหรือคัดค้านภายในกำหนด ๓๐ วัน นับแต่วันที่ได้  
ส่งหนังสือนี้ หากท่านไม่ดำเนินการอย่างหนึ่งอย่างใด ภายในกำหนดดังกล่าว พนักงานเจ้าหน้าที่จะดำเนินการแก้ไขแผนที่  
หรือเนื้อที่ให้แก่ผู้ขอ โดยไม่ต้องมีการรับรองแนวเขต ตามมาตรา ๖๙ ทวิ แห่งประมวลกฎหมายที่ดิน ซึ่งแก้ไขเพิ่มเติมโดย  
พระราชบัญญัติแก้ไขเพิ่มเติมประมวลกฎหมายที่ดิน (ฉบับที่ ๔) พ.ศ. ๒๕๒๘

ขอแสดงความนับถือ

  
( นายฤกษ์ กลมกล่อม )  
พนักงานเจ้าหน้าที่

ฝ่ายรังวัด โทร. ๐๔๒-๔๓๑๑๗๗ ต่อ ๑๔

นายช่างรังวัด นายเต็มศักดิ์ ไชยา โทร. ๐๙-๔๒๙๔-๓๓๗๕

(ลำดับรับเรื่อง ๓๐๐๓ วันที่ ๓ กุมภาพันธ์ ๒๕๖๙ ร.ว. ๑๒ ๓๗๖/๒๕๖๙)