



ที่ นค๐๐๒๐.๐๓/๕๓๙๕

สำนักงานที่ดินจังหวัดหนองคาย สาขาท่าบ่อ
ต.ท่าบ่อ อ.ท่าบ่อ
จ.หนองคาย ๕๓๑๑๐


วันที่ ๒๗ เดือน เมษายน พ.ศ. ๒๕๖๙

เรื่อง การแจ้งผู้มีสิทธิในที่ดินข้างเคียงให้มาลงชื่อรับรองแนวเขตที่ดินหรือคัดค้านการรังวัด
เรียน นางมณี แรมลี

ด้วย นางนิตยา คำบุญเรือง
ได้ขอ สอบเขตโฉนดที่ดิน
ที่ดินตาม โฉนดที่ดิน เลขที่ ๘๑๖๔ หมู่ที่ -
ตำบล/แขวง พานพร้าว อำเภอ/เขต ศรีเชียงใหม่ จังหวัด หนองคาย
พนักงานเจ้าหน้าที่ได้ออกไปทำการ รังวัด เสร็จแล้ว
เมื่อวันที่ ๒๓ เดือน เมษายน พ.ศ. ๒๕๖๙ ปรากฏว่าที่ดินแปลงนี้มีแนวเขตติดต่อกับที่ดินของท่าน
แต่เนื่องจากท่านหรือผู้แทนของท่าน ไม่ได้ไประวางชี้และลงชื่อรับรองแนวเขตที่ดิน
ตาม โฉนดที่ดิน เลขที่ ๘๑๔๘ ซึ่งเป็นที่ดินของท่าน โดยสำนักงานที่ดินได้มีหนังสือ
เรื่อง การระวางชี้แนวเขตและลงชื่อรับรองเขตที่ดิน แจ้งให้ทราบทางไปรษณีย์ ลงทะเบียนตอบรับ
ฉบับเลขที่ RN๓๑๔๐๖๓๒๕๕TH ลงวันที่ ๘ เมษายน ๒๕๖๙ แต่ไม่อาจติดต่อท่านให้มาระวางชี้แนวเขตได้

ฉะนั้น จึงขอให้ท่านไปตรวจสอบแนวเขตที่ดินของท่านว่า ตามที่ผู้ขอนำพนักงานเจ้าหน้าที่ทำการ
รังวัดปักหลักเขตที่ดิน ไว้แล้วนั้น จะเป็นการถูกต้องหรือหล่อมล้ำแนวเขตที่ดินของท่านหรือไม่
เสร็จแล้วขอให้ท่านไปพบพนักงานเจ้าหน้าที่ เพื่อลงชื่อรับรองแนวเขตหรือคัดค้านภายในกำหนด ๓๐ วัน นับแต่วันที่ได้
ส่งหนังสือนี้ หากท่านไม่ดำเนินการอย่างหนึ่งอย่างใด ภายในกำหนดดังกล่าว พนักงานเจ้าหน้าที่จะดำเนินการแก้ไขแผนที่
หรือเนื้อที่ให้แก่ผู้ขอ โดยไม่ต้องมีการรับรองแนวเขต ตามมาตรา ๖๙ ทวิ แห่งประมวลกฎหมายที่ดิน ซึ่งแก้ไขเพิ่มเติมโดย
พระราชบัญญัติแก้ไขเพิ่มเติมประมวลกฎหมายที่ดิน (ฉบับที่ ๔) พ.ศ. ๒๕๒๘

ขอแสดงความนับถือ


(นากษณะ กลมกล่อม)
พนักงานเจ้าหน้าที่

ฝ่ายรังวัด โทร. ๐๔๒-๔๓๑๑๓๗ ต่อ ๑๔

นายช่างรังวัด นายอนุพงษ์ พรหมโคตร โทร. ๐๘-๐๙๗๓-๑๐๒๔

(ลำดับรับเรื่อง ๖๐๐๕ วันที่ ๖ กุมภาพันธ์ ๒๕๖๙ ร.ว. ๑๒ ๓๙๑/๒๕๖๙)



ที่ นค๐๐๒๐.๐๓/๕๓๙๖

สำนักงานที่ดินจังหวัดหนองคาย สาขาท่าบ่อ
ต.ท่าบ่อ อ.ท่าบ่อ
จ.หนองคาย ๕๓๑๑๐


วันที่ ๒๗ เดือน เมษายน พ.ศ. ๒๕๖๙

เรื่อง การแจ้งผู้มีสิทธิในที่ดินข้างเคียงให้มาลงชื่อรับรองแนวเขตที่ดินหรือคัดค้านการรังวัด
เรียน นายเอกพล เกษางาม

ด้วย นางนิตยา คำบุญเรือง
ได้ขอ สอบเขตโฉนดที่ดิน
ที่ดินตาม โฉนดที่ดิน เลขที่ ๘๑๖๔ หมู่ที่ -
ตำบล/แขวง พานพร้าว อำเภอ/เขต ศรีเชียงใหม่ จังหวัด หนองคาย
พนักงานเจ้าหน้าที่ได้ออกไปทำการ รังวัด เสร็จแล้ว
เมื่อวันที่ ๒๓ เดือน เมษายน พ.ศ. ๒๕๖๙ ปรากฏว่าที่ดินแปลงนี้มีแนวเขตติดต่อกับที่ดินของท่าน
แต่เนื่องจากท่านหรือผู้แทนของท่าน ไม่ได้ไประวางชี้และลงชื่อรับรองแนวเขตที่ดิน
ตาม โฉนดที่ดิน เลขที่ ๘๑๖๕ ซึ่งเป็นที่ดินของท่าน โดยสำนักงานที่ดินได้มีหนังสือ
เรื่อง การระวางชี้แนวเขตและลงชื่อรับรองเขตที่ดิน แจ้งให้ทราบทางไปรษณีย์ ลงทะเบียนตอบรับ
ฉบับเลขที่ RN๓๑๔๐๖๓๓๐๔TH ลงวันที่ ๘ เมษายน ๒๕๖๙ แต่ไม่อาจติดต่อท่านให้มาระวางชี้แนวเขตได้

ฉะนั้น จึงขอให้ท่านไปตรวจสอบแนวเขตที่ดินของท่านว่า ตามที่ผู้ชื่อนำพนักงานเจ้าหน้าที่ทำการ
รังวัดปักหลักเขตที่ดิน ไว้แล้วนั้น จะเป็นการถูกต้องหรือเหลื่อมล้ำแนวเขตที่ดินของท่านหรือไม่
เสร็จแล้วขอให้ท่านไปพบพนักงานเจ้าหน้าที่ เพื่อลงชื่อรับรองแนวเขตหรือคัดค้านภายในกำหนด ๓๐ วัน นับแต่วันที่ได
ส่งหนังสือนี้ หากท่านไม่ดำเนินการอย่างหนึ่งอย่างใด ภายในกำหนดดังกล่าว พนักงานเจ้าหน้าที่จะดำเนินการแก้ไขแผนที่
หรือเนื้อที่ให้แก่ผู้ขอ โดยไม่ต้องมีการรับรองแนวเขต ตามมาตรา ๖๙ ทวิ แห่งประมวลกฎหมายที่ดิน ซึ่งแก้ไขเพิ่มเติมโดย
พระราชบัญญัติแก้ไขเพิ่มเติมประมวลกฎหมายที่ดิน (ฉบับที่ ๔) พ.ศ. ๒๕๒๘

ขอแสดงความนับถือ


(นายกฤษณะ กลมกล่อม)
พนักงานเจ้าหน้าที่

ฝ่ายรังวัด โทร. ๐๔๒-๔๓๑๑๗๗ ต่อ ๑๔
นายช่างรังวัด นายอนุพงษ์ พรหมโคตร โทร. ๐๘-๐๙๗๓-๑๐๒๔
(ลำดับรับเรื่อง ๖๐๐๕ วันที่ ๖ กุมภาพันธ์ ๒๕๖๙ ร.ว. ๑๒ ๓๙๑/๒๕๖๙)



ที่ นค๐๐๒๐.๐๓/๕๓๘๗

สำนักงานที่ดินจังหวัดหนองคาย สาขาท่าบ่อ
ต.ท่าบ่อ อ.ท่าบ่อ
จ.หนองคาย ๔๓๑๑๐


วันที่ ๒๗ เดือน เมษายน พ.ศ. ๒๕๖๙

เรื่อง การแจ้งผู้มีสิทธิในที่ดินข้างเคียงให้มาลงชื่อรับรองแนวเขตที่ดินหรือคัดค้านการรังวัด
เรียน นายเอกพล เกษางาม

ด้วย นางนิตยา คำบุญเรือง
ได้ขอ สอบเขตโฉนดที่ดิน
ที่ดินตาม โฉนดที่ดิน เลขที่ ๘๑๖๔ หมู่ที่ -
ตำบล/แขวง พานพร้าว อำเภอ/เขต ศรีเชียงใหม่ จังหวัด หนองคาย
พนักงานเจ้าหน้าที่ได้ออกไปทำการ รังวัด เสร็จแล้ว
เมื่อวันที่ ๒๓ เดือน เมษายน พ.ศ. ๒๕๖๙ ปรากฏว่าที่ดินแปลงนี้มีแนวเขตติดต่อกับที่ดินของท่าน
แต่เนื่องจากท่านหรือผู้แทนของท่าน ไม่ได้ไประวางชี้และลงชื่อรับรองแนวเขตที่ดิน
ตาม โฉนดที่ดิน เลขที่ ๘๑๖๕ ซึ่งเป็นที่ดินของท่าน โดยสำนักงานที่ดินได้มีหนังสือ
เรื่อง การระวางชี้แนวเขตและลงชื่อรับรองเขตที่ดิน แจ้งให้ทราบทางไปรษณีย์ ลงทะเบียนตอบรับ
ฉบับเลขที่ RN๓๑๔๐๖๓๓๑๘TH ลงวันที่ ๘ เมษายน ๒๕๖๙ แต่ไม่อาจติดต่อท่านให้มาระวางชี้แนวเขตได้

ฉะนั้น จึงขอให้ท่านไปตรวจสอบแนวเขตที่ดินของท่านว่า ตามที่ผู้ขออนำพนักงานเจ้าหน้าที่ทำการ
รังวัดปักหลักเขตที่ดิน ไว้แล้วนั้น จะเป็นการถูกต้องหรือเหลื่อมล้ำแนวเขตที่ดินของท่านหรือไม่
เสร็จแล้วขอให้ท่านไปพบพนักงานเจ้าหน้าที่ เพื่อลงชื่อรับรองแนวเขตหรือคัดค้านภายในกำหนด ๓๐ วัน นับแต่วันที่ได้
ส่งหนังสือนี้ หากท่านไม่ดำเนินการอย่างหนึ่งอย่างใด ภายในกำหนดดังกล่าว พนักงานเจ้าหน้าที่จะดำเนินการแก้ไขแผนที่
หรือเนื้อที่ให้แก่ผู้ขอ โดยไม่ต้องมีการรับรองแนวเขต ตามมาตรา ๖๙ ทวิ แห่งประมวลกฎหมายที่ดิน ซึ่งแก้ไขเพิ่มเติมโดย
พระราชบัญญัติแก้ไขเพิ่มเติมประมวลกฎหมายที่ดิน (ฉบับที่ ๔) พ.ศ. ๒๕๒๘

ขอแสดงความนับถือ


(นายกฤษณะ กลมกล่อม)
พนักงานเจ้าหน้าที่

ฝ่ายรังวัด โทร. ๐๔๒-๔๓๑๑๗๗ ต่อ ๑๔
นายช่างรังวัด นายอนุพงษ์ พรหมโคตร โทร. ๐๘-๐๙๗๓-๑๐๒๔
(ลำดับรับเรื่อง ๖๐๐๕ วันที่ ๖ กุมภาพันธ์ ๒๕๖๙ ร.ว. ๑๒ ๓๙๑/๒๕๖๙)



ที่ นค๐๐๒๐.๐๓/๕๓๙๘

สำนักงานที่ดินจังหวัดหนองคาย สาขาทำบ่อ
ต.ทำบ่อ อ.ทำบ่อ
จ.หนองคาย ๔๓๑๑๐

วันที่ ๒๗ เดือน เมษายน พ.ศ. ๒๕๖๙

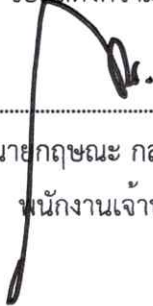
เรื่อง การแจ้งผู้มีสิทธิในที่ดินข้างเคียงให้มาลงชื่อรับรองแนวเขตที่ดินหรือคัดค้านการรังวัด
เรียน นายสุขสันต์ เวียงแก

ด้วย นางนิตยา คำบุญเรือง

ได้ขอ สอบเขตโฉนดที่ดิน
ที่ดินตาม โฉนดที่ดิน เลขที่ ๘๑๖๔ หมู่ที่ -
ตำบล/แขวง พานพร้าว อำเภอ/เขต ศรีเชียงใหม่ จังหวัด หนองคาย
พนักงานเจ้าหน้าที่ได้ออกไปทำการ รังวัด เสร็จแล้ว
เมื่อวันที่ ๒๓ เดือน เมษายน พ.ศ. ๒๕๖๙ ปรากฏว่าที่ดินแปลงนี้มีแนวเขตติดต่อกับที่ดินของท่าน
แต่เนื่องจากท่านหรือผู้แทนของท่าน ไม่ได้ไประวางชี้และลงชื่อรับรองแนวเขตที่ดิน
ตาม โฉนดที่ดิน เลขที่ ๘๑๖๔ ซึ่งเป็นที่ดินของท่าน โดยสำนักงานที่ดินได้มีหนังสือ
เรื่อง การระวางชี้แนวเขตและลงชื่อรับรองเขตที่ดิน แจ้งให้ทราบทางไปรษณีย์ ลงทะเบียนตอบรับ
ฉบับเลขที่ RN๓๑๔๐๖๓๓๒๑TH ลงวันที่ ๘ เมษายน ๒๕๖๙ แต่ไม่อาจติดต่อท่านให้มาระวางชี้แนวเขตได้

ฉะนั้น จึงขอให้ท่านไปตรวจสอบแนวเขตที่ดินของท่านว่า ตามที่ผู้ขอพนักงานเจ้าหน้าที่ทำการ
รังวัดปักหลักเขตที่ดิน ไว้แล้วนั้น จะเป็นการถูกต้องหรือหล่อมล้ำแนวเขตที่ดินของท่านหรือไม่
เสร็จแล้วขอให้ท่านไปพบพนักงานเจ้าหน้าที่ เพื่อลงชื่อรับรองแนวเขตหรือคัดค้านภายในกำหนด ๓๐ วัน นับแต่วันที่ได้
ส่งหนังสือนี้ หากท่านไม่ดำเนินการอย่างหนึ่งอย่างใด ภายในกำหนดดังกล่าว พนักงานเจ้าหน้าที่จะดำเนินการแก้ไขแผนที่
หรือเนื้อที่ให้แก่ผู้ขอ โดยไม่ต้องมีการรับรองแนวเขต ตามมาตรา ๖๙ ทวิ แห่งประมวลกฎหมายที่ดิน ซึ่งแก้ไขเพิ่มเติมโดย
พระราชบัญญัติแก้ไขเพิ่มเติมประมวลกฎหมายที่ดิน (ฉบับที่ ๔) พ.ศ. ๒๕๒๘

ขอแสดงความนับถือ


.....
(นายกฤษณะ กลมกล่อม)
พนักงานเจ้าหน้าที่

ฝ่ายรังวัด โทร. ๐๔๒-๔๓๑๑๓๗ ต่อ ๑๔
นายช่างรังวัด นายอนุพงษ์ พรหมโคตร โทร. ๐๘-๐๙๗๓-๑๐๒๔
(ลำดับรับเรื่อง ๖๐๐๕ วันที่ ๖ กุมภาพันธ์ ๒๕๖๙ ร.ว. ๑๒ ๓๙๑/๒๕๖๙)